

269800 284800 299800 314800 329800 344800

**FC DOUMAITANG**  
Région de l'EST  
Département du Haut-Nyong

Superficie 34 718 ha  
Statut : Classé



### Légende

● Lieux habités

### Cours d'eau

— Rivière principale

### Réseau routier

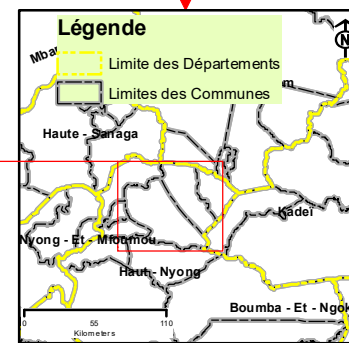
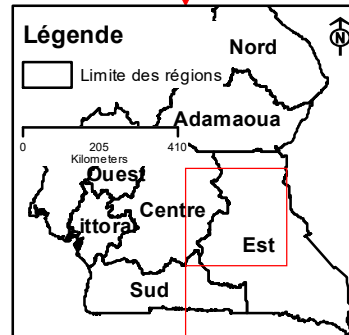
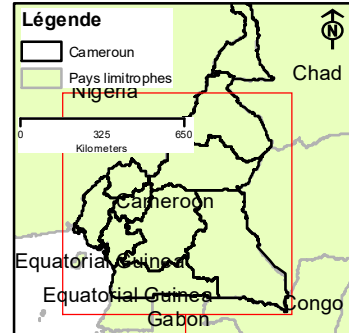
--- Route nationale

--- Route régionale

--- Route départementale

▨ Forêt Communale

▭ Limite des communes



ERRE  
endouka


FC DOUMAITANG

Doumé

Doumetang

Angossas

Nguélébok



Projection : WGS 84 UTM 33 N  
Sources des données : WRI, MINIF  
Réalisation : CTCF, Juin 2022  
National Geographic, Esri, Garmin, HERE, UNEP-WCMC, USGS, NASA, ESA, METI,  
NRCAN, GEBCO, NOAA, increment P Corp.

