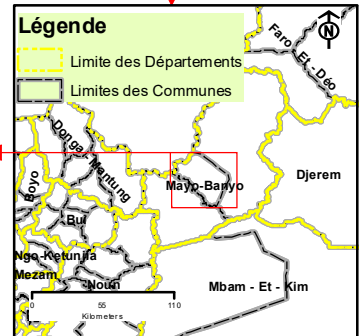
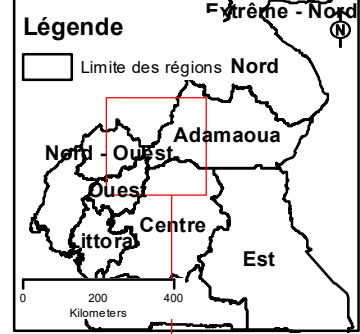
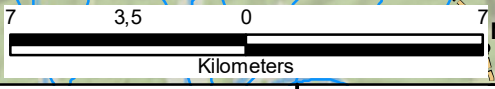


FC MAYO DARLE
Région de l'ADAMAOUA
Département de Mayo-Banyo
Superficie 60 290 ha
Statut : En cours de classement



- Légende**
- Lieux habités
 - Cours d'eau**
 - Rivière principale
 - Réseau routier**
 - Route nationale
 - Route régionale
 - Route départementale
 - ▨ Forêt Communale
 - ▭ Limite des communes



Projection : WGS 84 UTM 33 N
 Sources des données : WRI, MINIFOP
 Réalisation : CTFC, Juin 2022
 National Geographic, Esri, Garmin, HERE, UNEP-WCMC, USGS, NASA, ESA, METI, NRCAN, GEBCO, NOAA, increment P Corp.