

REPUBLIQUE DU CAMEROUN
Paix - Travail - Patrie

MINISTERE DES FORETS
ET DE LA FAUNE

SECRETARIAT D'ETAT

SECRETARIAT GENERAL

DIRECTION DES FORETS



B.P. : 34 430 Yaoundé
Tel.: 222 239 228
Site web : www.minfoc.gov.org

REPUBLIC OF CAMEROON
Peace - Work - Fatherland

MINISTRY OF FORESTRY
AND WILDLIFE

SECRETARIAT OF STATE

SECRETARIAT GENERAL

DEPARTMENT OF FORESTRY

AVIS AU PUBLIC

N° 0007 /AP/MINFOF/SETAT/SG/DF/SDIAF/SC/HDA

Le Ministre des Forêts et de la faune porte à la connaissance du public qu'en vue la création d'une forêt domaniale, l'Administration chargée des Forêts procédera au classement dans le domaine forestier permanent comme forêt de production, d'une portion de forêt de 23 244,95 hectares, constituée par la Forêt Communale de Zoétéélé.

La zone est délimitée ainsi qu'il suit :

DESCRIPTION DE LA FORET

Le point de base A de cette Forêt Communale est situé sur une piste reliant les villages **Angongui** et **Mebele**. Il a pour coordonnées UTM : X(m) = 802 821 et Y(m) = 362 528.

Le périmètre de cette zone forestière est déterminé par les points A, B, C, D, E, F, G, H, I, J, K, L, M, N, O, P, Q, R, S, T, U, V, W, X, Y, Z, A', B', C', D', E', F', G', H', I', J', K', L', M', N', O', P', Q', R', S', T', U', V', W', X', Y', Z', A1, B1, C1, D1, E1, F1, G1, H1, I1, J1, K1, L1, M1, N1, O1, P1 et Q1 dont les coordonnées UTM (32N) sont les suivantes.

ID	A	B	C	D	E	F	G	H
X(m)	802821	803235	804047	804902	804233	805194	805831	806600
Y(m)	362528	362833	362604	363252	368558	367817	367705	367122

ID	I	J	K	L	M	N	O	P
X(m)	807313	807695	807863	808427	808695	815443	815979	816708
Y(m)	367567	367340	366615	366255	366141	373238	373043	372028

ID	Q	R	S	T	U	V	W	X
X(m)	816965	817854	818116	818429	820943	820380	815712	811849
Y(m)	372153	374015	376005	375955	374407	372782	368460	366934

ID	Y	Z	A'	B'	C'	D'	E'	F'
X(m)	809679	808953	807880	808811	808658	809503	811823	813099
Y(m)	365387	363865	359373	359405	356378	354287	350725	348046

ID	G'	H'	I'	J'	K'	L'	M'	N'
X(m)	814348	815245	814836	814946	813517	810357	809607	808106
Y(m)	344894	343552	343103	342469	341878	343122	345098	345582

ID	O'	P'	Q'	R'	S'	T'	U'	V'
X(m)	806625	806642	806764	807067	807038	800738	800653	803219
Y(m)	345637	345518	344996	344634	344316	342899	343411	345501

ID	W'	X'	Y'	Z'	A1	B1	C1	D1
X(m)	802141	801837	803396	804531	803814	800207	802154	800972
Y(m)	347852	348344	349794	351305	352808	352363	351521	350300

ID	E1	F1	G1	H1	I1	J1	K1	L1
X(m)	800080	798757	799570	800176	800191	800104	802198	802364
Y(m)	349996	352935	353595	353987	355074	357625	357615	357029

ID	M1	N1	O1	P1	Q1
X(m)	803561	806028	804990	803978	802116
Y(m)	356812	360539	360625	359009	359054

Ses limites sont :

AU NORD :

Du point **A**, suivre les droites **AB** = 0,52 km, **BC** = 0,84 km et **CD** = 1,07 km, de gisements respectifs 54°, 106° et 53° pour atteindre le point **D**, situé à la confluence du cours d'eau **Mebomezoa** et un autre cours d'eau non dénommé.

Du point **D**, suivre en amont le cours d'eau **Mebomezoa**, sur une distance de 5,75 km pour atteindre le point **E**, situé sur son cours.

Du point **E**, suivre les droites **EF** = 1,21 km et **FG** = 0,64 km, de gisements respectifs 128° et 100° pour atteindre le point **G**, situé sur un cours d'eau non dénommé.

Du point **G**, suivre les droites **GH** = 0,97 km et **HI** = 0,84 km, de gisements respectifs 127° et 58° pour atteindre le point **I**, situé sur le cours d'eau **Soo**.

Du point **I**, suivre les droites **IJ** = 0,45 km et **JK** = 0,74 km, de gisements respectifs 121° et 167° pour atteindre le point **K**, situé sur terre ferme.

Du point **K**, suivre les droites **KL** = 0,67 km et **LM** = 0,29 km, de gisements respectifs 123° et 113° pour atteindre le point **M**, situé sur une route, à la traversée d'un cours d'eau.

Du point **M**, suivre en amont le cours d'eau **Kii**, sur une distance de 10,87 km pour atteindre le point **N**, situé sur son cours.

Du point **N**, suivre les droites **NO** = 0,57 km et **OP** = 1,25 km, de gisements respectifs 110° et 144° pour atteindre le point **P**, situé sur un cours d'eau non dénommé.

Du point **P**, suivre en aval un cours d'eau non dénommé, sur une distance de 0,29 km pour atteindre le point **Q**, situé à sa confluence avec le cours d'eau **Mitele**

Du point **Q**, suivre en amont le cours d'eau **Mitele**, sur une distance de 2,15 km pour atteindre le point **R**, situé à sa confluence avec un cours d'eau non dénommé.

Du point **R**, suivre les droites **RS** = 2 km, **ST** = 0,32 km et **TU** = 2,95 km, de gisements respectifs 07°, 99° et 122° pour atteindre le point **U**, situé sur un cours d'eau non dénommé.

A L'EST :

Du point **U**, suivre les droites **UV** = 1,72 km, **VW** = 6,36 km et **WX** = 4,15 km, de gisements respectifs 199°, 227° et 248° pour atteindre le point **X**, situé sur un cours d'eau non dénommé.

Du point **X**, suivre en aval un cours d'eau non dénommé, sur une distance de 2,90 km pour atteindre le point **Y**, situé à sa confluence avec le cours d'eau **Awout**.

Du point **Y**, suivre la droite **YZ** = 1,69 km, de gisement 205° pour atteindre le point **Z**, situé à la confluence du cours d'eau **Soo** et un autre cours d'eau non dénommé.

Du point **Z**, suivre en aval le cours d'eau **Soo**, sur une distance de 6,10 km pour atteindre le point **A'**, situé à sa confluence avec un cours d'eau non dénommé.

Du point **A'**, suivre en aval un cours d'eau non dénommé, sur une distance de 0,95 km pour atteindre le point **B'**, situé sur son cours.

Du point **B'**, suivre les droites **B'C'** = 3,03 km, **C'D'** = 2,26 km et **D'E'** = 4,25 km, de gisements respectifs 183°, 158° et 147° pour atteindre le point **E'**.

Du point **E'**, suivre les droites **E'F'** = 2,97 km, **F'G'** = 3,39 km et **G'H'** = 1,61 km, de gisements respectifs 154°, 158° et 146° pour atteindre le point **H'**, situé sur terre ferme.

Du point **H'**, suivre les droites **H'I'** = 0,61 km et **I'J'** = 0,64 km, de gisements respectifs 222° et 170° pour atteindre le point **J'**, situé sur terre ferme

AU SUD :

Du point **J'**, suivre la droite **J'K'** = 1,55 km, de gisement 248° pour atteindre le point **K'**, situé sur le cours d'eau **Pissono**.

Du point **K'**, suivre en amont le cours d'eau **Pissono**, sur une distance de 3,65 km pour atteindre le point **L'**, situé à sa confluence avec le cours d'eau **Soo**.

Du point **L'**, suivre en amont le cours d'eau **Soo**, sur une distance de 2,51 km pour atteindre le point **M'**, situé à sa confluence avec le cours d'eau **Otongbimvou**.

Du point **M'**, suivre les droites **M'N'** = 1,58 km, **N'O'** = 1,48 km et **O'P'** = 0,12 km, de gisements respectifs 288°, 272° et 172° pour atteindre le point **P'**, situé sur terre ferme.

Du point **P'**, suivre les droites **P'Q'** = 0,54 km, **Q'R'** = 0,47 km et **R'S'** = 0,32 km, de gisements respectifs 167°, 140° et 185° pour atteindre le point **S'**, situé sur terre ferme.

Du point **S'**, suivre les droites **S'T'** = 6,46 km et **T'U'** = 0,52 km, de gisements respectifs 257° et 351° pour atteindre le point **U'**, situé sur un cours d'eau non dénommé.

A L'OUEST :

Du point **U'**, suivre en amont un cours d'eau non dénommé, sur une distance de 3,35 km pour atteindre le point **V'**, situé à sa confluence avec le cours d'eau **Minsolo**.

Du point **V'**, suivre la droite **V'W'** = 2,59 km, de gisement 335° pour atteindre le point **W'**, situé à la confluence de **Sili** et un cours d'eau non dénommé.

Du point **W'**, suivre en amont un cours d'eau non dénommé, sur une distance de 0,58 km pour atteindre le point **X'**, situé sur son cours.

Du point **X'**, suivre les droites **X'Y'** = 2,13 km, **Y'Z'** = 1,89 km et **Z'A'** = 1,67 km, de gisements respectifs 47°, 37° et 335° pour atteindre le point **A1**, situé sur le cours d'eau **Sili**.

Du point **A1**, suivre les droites **A1B1** = 3,64 km et **B1C1** = 2,12 km, de gisements respectifs 263° et 113° pour atteindre le point **C1**, situé sur le cours d'eau **Sili**.

Du point **C1**, suivre en amont le cours d'eau **Sili**, sur une distance de 1,79 km pour atteindre le point D1, situé à sa confluence avec un cours d'eau non dénommé.

Du point **D1**, suivre les droites **D1E1** = 0,94 km, **E1F1** = 3,22 km et **F1G1** = 1,05 km, de gisements respectifs 251°, 333° et 51° pour atteindre le point G1, situé sur terre ferme.

Du point **G1**, suivre les droites **G1H1** = 0,72 km et **H1I1** = 1,09 km, de gisements respectifs 57° et 01° pour atteindre le point I1, situé sur le cours d'eau **Fala**.

Du point **I1**, suivre en amont le cours d'eau **Fala**, sur une distance de 2,75 km pour atteindre le point J1, situé sur son cours.

Du point **J1**, suivre les droites **J1K1** = 2,09 km, **K1L1** = 0,61 km et **L1M1** = 1,22 km, de gisements respectifs 201°, 164° et 100° pour atteindre le point M1, situé sur un cours d'eau non dénommé.

Du point **M1**, suivre en amont un cours d'eau non dénommé, sur une distance de 4,83 km pour atteindre le point N1, situé à sa confluence avec le cours d'eau **Otonteme**.

Du point **N1**, suivre en aval le cours d'eau **Otonteme**, sur une distance de 1,06 km pour atteindre le point O1, situé à sa confluence avec un cours d'eau non dénommé.

Du point **O1**, suivre en aval un cours d'eau non dénommé, sur une distance de 1,94 km pour atteindre le point P1, situé sur son cours.

Du point **P1**, suivre les droites **P1Q1** = 1,86 km et **Q1A** = 3,54 km, de gisements respectifs 271° et 11° pour rejoindre le point A dit de base.

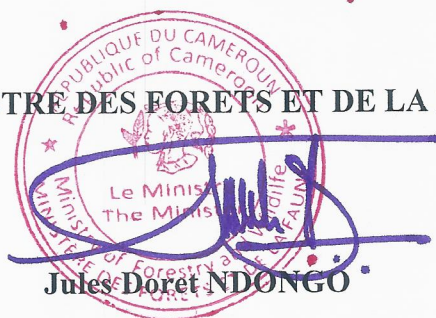
La Forêt Communale ainsi circonscrite couvre une superficie de *vingt-trois mille deux cent quarante-quatre virgule quatre-vingt-quinze (23 244,95) hectares*.

La carte indiquant la zone à classer est tenue à la disposition du public au Ministère des Forêts et de la Faune, Direction des Forêts à Yaoundé, à la délégation Régionale des Forêts du Sud, et à la Délégation Départementale des Forêts et de la Faune du Dja et Lobo.

Les éventuelles oppositions et réclamations relatives à ce projet de classement sont reçues à la préfecture de Sangmélina pendant les 30 jours suivants la date d'affichage du présent avis au public dans le chef-lieu du Département concerné.

Yaoundé le ...1.7..JAN.2023

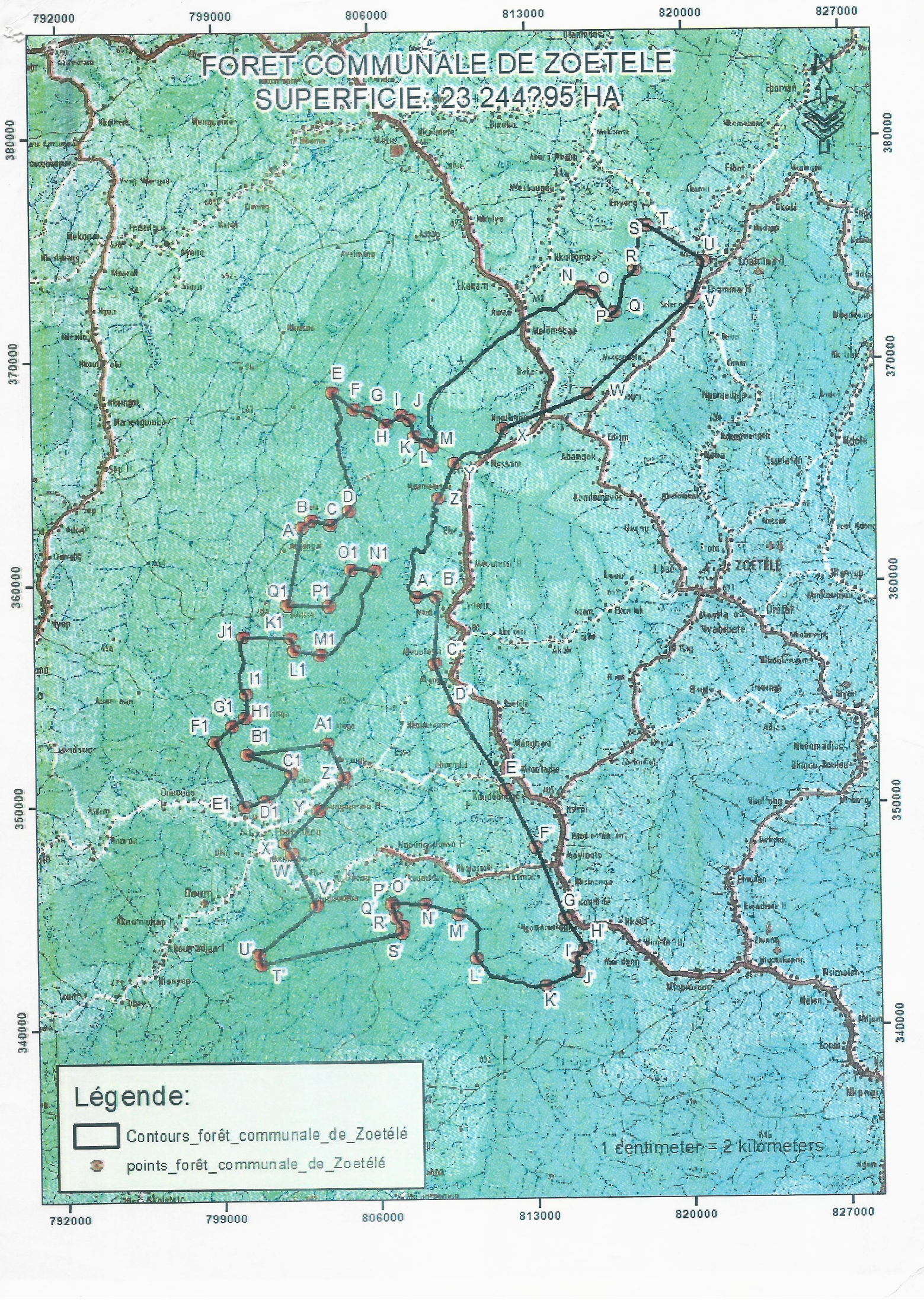
LE MINISTRE DES FORETS ET DE LA FAUNE



Jules Doré NDONGO

Ampliations:



- MINFOF
- MINCOM
- MINCAF
- DF
- DRFOF-SUD
- PREFET/DJA ET LOBO
- DDFOF/DJA ET LOBO
- ARCHIVES
- CHRONO



FORET COMMUNALE DE ZOETELE

SUPERFICIE: 23 244,95 HA

Légende:

-  Contours_forêt_communale_de_Zoetélé
-  points_forêt_communale_de_Zoetélé

1 centimeter = 2 kilometers