

REPUBLIQUE DU CAMEROUN

Paix – Travail – Patrie

**MINISTRE DE L'ADMINISTRATION TERRITORIALE
ET DE LA DECENTRALISATION**

REGION DE L'EXTREME- NORD

DEPARTEMENT DU MAYO-TSANAGA

COMMUNE DE MOGODE

REPUBLIC OF CAMEROON

Peace – Work – Fatherland

**MINISTRY OF ADMINISTRATION AND
DECENTRALIZATION**

FAR NORTH REGION

MAYO TSANAGA DIVISION

MOGODE'S COUNCIL

PLANIFICATION LOCALE DANS LE CADRE DU PNDP

PLAN COMMUNAL DE DEVELOPPEMENT DE MOGODE



Photo 1 : Photo de famille atelier de planification communale



OAL D'ACCOMPAGNEMENT
Territoires et Développement Durable

Email :

terded9maroua@yahoo.fr



Avec l'appui financier du PNDP

Juillet 2015

SOMMAIRE

SOMMAIRE	2
<i>Résumé du PCD</i>	4
LISTE DES TABLEAUX	6
LISTE DES PHOTOS	6
LISTE DES FIGURES	7
1. INTRODUCTION	9
1.1. <i>Contexte et justification</i>	9
1.2. <i>Objectifs du PCD</i>	9
1.3. <i>Structure du document</i>	10
2. METHODOLOGIE	12
2.1. <i>Préparation de l'ensemble du processus</i>	12
2.2. <i>Collecte des informations et traitement</i>	13
2.3. <i>Consolidation des données du diagnostic et cartographie</i>	17
2.4. <i>Atelier de planification, de mobilisation des ressources et de programmation</i>	17
3. PRESENTATION SOMMAIRE DE LA COMMUNE	21
3.1. MONOGRAPHIE DE LA COMMUNE	21
3.1.1. <i>Localisation de la commune</i>	21
3.1.2. <i>Description du milieu biophysique</i>	21
3.1.2.1. <i>Climat</i>	21
3.1.2.2. <i>Sols</i>	21
3.1.2.3. <i>Hydrographie</i>	21
3.1.2.4. <i>Flore et Végétation</i>	21
3.1.2.5. <i>Faune</i>	22
3.1.2.6. <i>Ressources minières</i>	22
3.1.2.7. <i>Atouts, potentialités et contraintes du milieu biophysique</i>	22
3.1.3. <i>Description du milieu socio-économique</i>	22
3.1.3.1. <i>Histoire de la Commune</i>	22
3.1.3.2. <i>Démographie</i>	23
3.1.3.2.1. <i>Taille et structure de la population</i>	23
3.1.3.2.2. <i>Groupes ethniques et relations interethniques</i>	25
3.1.3.2.3. <i>Religion</i>	25
3.1.3.3. <i>Caractérisation des populations vulnérables</i>	25
3.1.3.4. <i>Organisation sociale</i>	25
3.1.3.5. <i>Habitat</i>	25
3.1.3.6. <i>Système foncier</i>	26
3.1.3.7. <i>Acteurs du développement de l'économie locale</i>	26
3.1.3.8. <i>Activités économiques</i>	28
3.1.3.8.1. <i>Agriculture</i>	28
3.1.3.8.2. <i>Élevage</i>	31
3.1.3.8.3. <i>Artisanat</i>	32
3.1.3.8.4. <i>Commerce</i>	32
3.1.3.8.5. <i>Services/Secteur privé</i>	33
3.1.3.8.6. <i>Autres activités économiques</i>	33
3.1.3.9. <i>Atouts, potentialités et contraintes du milieu socio-économique</i>	33
3.1.4. <i>Couverture en services sociaux de base et infrastructures par secteur</i>	34
3.1.4.1. <i>Agriculture</i>	34
3.1.4.2. <i>Élevage, pêches et industries animales</i>	34
3.1.4.3. <i>Forêt et faune</i>	34

PLAN COMMUNAL DE DEVELOPPEMENT DE MOGODE

3.1.4.4. Administration territoriale, décentralisation et maintien de l'ordre.....	34
3.1.4.5. Education de base	34
3.1.4.6. Enseignement secondaire	34
3.1.4.8. Santé publique	34
3.1.4.9. Eau et énergie	34
3.1.4.10. Jeunesse et Education Civique.....	34
3.1.4.11. Travaux publics	35
3.1.4.12. Postes et télécommunications	35
4. SYNTHÈSE DES RESULTATS DU DIAGNOSTIC.....	37
4.1. Synthèse du DIC.....	37
4.1.1. Gestion des Ressources Humaines.....	37
4.1.3. Gestion du patrimoine communal	58
4.3.1.1. Typologie de patrimoine communal	62
4.3.1.2. Modes de gestion du patrimoine communal.....	62
4.3.2.2. Système d'entretien du patrimoine communal.....	62
4.1.4. Gestion des relations	64
4.1.5. Axes de renforcement de la Commune.....	67
4.2.2. Besoins consolidés des corps de métiers.....	75
4.3. PROBLEMES RECURRENTS IDENTIFIES ET CONSOLIDES PAR SECTEUR	78
4.6. DEVELOPPEMENT DE L'ECONOMIE LOCALE.....	105
4.8. Plan d'utilisation et de gestion des terres de l'espace communal.....	108
4.9. SYNTHÈSE DES MICROPROJETS PRIORITAIRES DE LA COMMUNE.....	110
5. PLANIFICATION STRATEGIQUE.....	116
5.1. Vision et objectifs du PCD.....	116
5.1.1 Vision de la commune de Mogodé.....	116
5.1.1 Objectifs global du PCD.....	116
5.1.2 Objectifs spécifiques	116
5.2. Cadres logiques sectoriels.....	117
5.3. Budget du PCD.....	174
6. PROGRAMMATION TRIENNALE	175
6.1. Ordre de financement des villages.....	175
6.2. Ressources mobilisables et échéances.....	176
6.3. Cadre des dépenses à Moyen Termes	177
6.4. Cadre sommaire de gestion environnementale du CDMT	181
6.5. Principaux impacts socio-environnementaux et mesures d'optimisation ..	181
6.5.1. Principaux impacts et mesures environnementales envisageables.....	182
6.5.2. Plan sommaire de gestion de l'environnement.....	184
6.6. Programmation annuelle des Investissements/projets prioritaires	185
6.7. Plan de Passation des marchés du PIA	188
7. MECANISME DE SUIVI-EVALUATION.....	192
7.1. Composition, attribution du comité de suivi du PCD	192
7.2. Indicateurs de suivi et d'évaluation	192
7.3. Dispositif, outils et fréquence de suivi	192
8. MÉCANISME D'ACTUALISATION DU CDMT/PIA ET DE REVISION DU PCD	194
9. PLAN DE COMMUNICATION SUR LA MISE EN ŒUVRE DU PCD	198
CONCLUSION.....	202
A N N E X E S.....	203

Résumé du PCD

Le présent Plan Communal de Développement s'inscrit dans le cadre du processus de décentralisation dans lequel le gouvernement Camerounais a engagé, les communes depuis plusieurs années. Ce plan est financé par le Programme National de Développement Participatif (PNDP) avec ses multiples bailleurs (IDA, C2D, KFW, FEM, bénéficiaires) dont l'objectif à l'orée de la 2^e phase est d'améliorer l'accès aux services sociaux de base (santé, éducation etc ...) dans les communes cibles. La commune de Mogodé peuplée d'environ **112 905 habitants** est une collectivité territoriale décentralisée se trouvant dans la Région de l'Extrême-Nord, Département du Mayo Tsanaga. C'est une commune qui est confrontée à plusieurs difficultés telles que :

- L'accès aux soins de santé ;
- L'accès à l'eau potable ;
- L'accès à une éducation de base de qualité ;
- L'accès aux infrastructures routières ;
- L'accès aux sources d'énergie ;
- La gestion difficile des ressources naturelles.

La commune de Mogodé dispose déjà un Plan de Développement élaboré en 2010 et dont il est aujourd'hui question de réactualiser. Pour ce faire, l'Organisme d'Appui Local (OAL) TERRITOIRE ET DEVELOPPEMENT DURABLE (TERDED) a été retenu à l'issue d'une sélection organisée par le MINMAP pour accompagner la commune à l'actualisation de son PDC.

L'approche méthodologique utilisée pour atteindre les résultats fixés a consisté entre autres à la réalisation de trois diagnostics (diagnostic de l'institution communale, diagnostic de l'espace urbain communal et le diagnostic participatif niveau village). A cet effet les principaux outils de la MARP ont été mis en contribution il s'agit entre autres de : la cartographie, de l'Interview Sémi Structurée (ISS), les matrices d'analyse et guides d'entretiens etc ... Ces différents outils ont permis d'identifier et de planifier les actions prioritaires de 23 unités de planifications (villages et l'espace urbain). Les données contenues dans ce document sont regroupés par centre d'intérêts correspondant aux différents chapitres du rapport. Ce Plan est assorti des stratégies de mise en œuvre. Un budget estimatif de **7 176 673 000 CFA (Sept Milliards cent soixante seize millions six cent soixante treize mille francs CFA)** a été arrêté. Un cadre des dépenses à moyen terme étalé sur 3 ans a été élaboré dont le coût se chiffre à **746 958 244 FCFA (Sept cent quarante six millions neuf cent cinquante huit mille deux cent quarante quatre francs cfa)**. Ce budget permettra à la commune de poser les jalons d'un développement véritable et durable.

LISTE DES ABRÉVIATIONS

ACEFA : Amélioration de la Compétitivité des Exploitations Familiales Agropastorales
CAMTEL : Cameroon Télécommunication
CC : Changement Climatique
CTD : Collectivité Territoriale Décentralisée
CEMAC : Communauté Economique et Monétaire des états de l'Afrique Centrale
CMPJ : Centre Multifonctionnel de Promotion des Jeunes
COFIL : Comité de Pilotage
CPFF : Centre de Promotion de la Femme et de la Famille
CRTV : Cameroon Radio and Télévision
CSI : Centre de Santé Intégré
CVUC : Communes et Villes Unies du Cameroun
DIC : Diagnostic Institutionnel Communal
DSCE : Document de Stratégie pour la Croissance et l'Emploi
EP : Ecole Publique
FEICOM : Fonds Spécial d'Équipement et d'Intervention Intercommunale
GIZ : Deutsche Gesellschaft für internationale Zusammenarbeit
MARP : Méthode Active de Recherche Participative
MINADER : Ministère de l'Agriculture et du Développement Rural
MINAS : Ministère des Affaires Sociales
MINCOM : Ministère de la Communication
MINCOMMERCE : Ministère du Commerce
MINCULTURE : Ministère de la Culture
MINDCAF : Ministère des Domaines, Cadastre et Affaires Foncières
MINDUH : Ministère du Développement Urbain et Habitat
MINEDUB : Ministère de l'Éducation de Base
MINEE : Ministère de l'Eau et Énergie
MINEFOP : Ministère de l'Emploi et de la Formation Professionnelle
MINEPAT : Ministère de l'Économie de la Planification et de l'Aménagement du Territoire
MINEPDED : Ministère de l'Environnement de Protection de la Nature et du Développement Durable
MINEPJA : Ministère de l'Élevage des Pêches et des Industries Animales
MINESSEC : Ministère des Enseignements Secondaires
MINESUP : Ministère de l'Enseignement Supérieur
MINFOF : Ministère des Forêts et Faune
MINJEC : Ministère de la Jeunesse et de l'Éducation Civique
MINMIDT : Ministère des Mines, Industries et Développement Technologique
MINPMESA : Ministère des Petites et Moyennes Entreprises de l'Économie Sociale et de l'Artisanat
MINPOSTEL : Ministère des Postes et Télécommunications
MINPROFF : Ministère de la Promotion de la Femme et de la famille
MINRESI : Ministère des Recherches Scientifique et de l'Innovation
MINSANTE : Ministère de la Santé Publique
MINSEP : Ministère des Sports et de l'Éducation Physique
MINTOUL : Ministère du Tourisme et des Loisirs
MINTP : Ministère des Travaux Publics
MINTRANS : Ministère des Transports
MINTSS : Ministère du Travail et de la Sécurité Sociale
OAL : Organisme d'Appui Local
ONG : Organisation Non Gouvernementale
PAJER-U : Programme d'Appui à la Jeunesse Rurale et Urbaine
PCD : Plan Communal de Développement
PIFMAS : Projet d'insertion socio-économique des jeunes par la création de micro-entreprises de fabrication du matériel sportif
PNDP : Programme National de Développement Participatif
TERDED : Territoires et Développement Durable
UNICEF : Fonds des Nations Unies pour l'Enfance
UPP : Unité de Planification Participative

PLAN COMMUNAL DE DEVELOPPEMENT DE MOGODE

LISTE DES TABELAUX	
Tableau 1 : Répartition de la population par milieu	23
Tableau 2 : Caractérisation de la population de la commune	24
Tableau 3 : Typologie des acteurs de développement de l'économie locale	26
Tableau 4 : Situation de la production par type de spéculation	29
Tableau 5 : Type d'élevage de la commune	30
Tableau 6 : Synthèse du personnel communal	37
Tableau 7 : Synthèse et analyse du conseil municipal	42
Tableau 8 : Liste des conseillers municipaux	46
Tableau 9 : Forces et faiblesses de la gestion des ressources humaines	48
Tableau 10 : Budget des trois derniers exercices	50
Tableau 11 : Etats des recettes et dépenses sur les trois exercices	52
Tableau 12 : Ecart entre les recettes propres et les recettes extérieures	53
Tableau 13 : Etat des recettes extérieures	53
Tableau 14 : Ecart entre recettes prévues et recettes réalisées	53
Tableau 15 : Etat des dépenses des trois derniers exercices	54
Tableau 16 : Etat des dépenses de fonctionnement	54
Tableau 17 : Etat des dépenses d'investissement sur trois exercices	54
Tableau 18 : Dépenses par habitant	55
Tableau 19 : Etat des ressources extérieures à la commune sur trois années	56
Tableau 20 : Forces et faiblesses de la gestion des ressources financières	57
Tableau 21 : Synthèse du patrimoine communal par nature	58
Tableau 22 : Forces et faiblesses de la gestion du patrimoine communal	63
Tableau 23 : Synthèse de relation avec les partenaires	64
Tableau 24 : Forces et faiblesses de la gestion des relations	66
Tableau 25 : Axes de renforcement institutionnel de la commune	67
Tableau 26 : Pistes d'actions prioritaires	69
Tableau 27 : Synthèse des couches vulnérables	70
Tableau 28 : Difficultés, besoins/attentes et opportunités des couches vulnérables	71
Tableau 29 : Synthèse des corps de métiers	73
Tableau 30 : Difficultés, besoins/attentes de corps métiers	75
Tableau 31 : Liste des problèmes récurrents consolidés et analysés par secteur	78
Tableau 32 : Matrice sur les changements climatiques	102
Tableau 33 : Matrice sur la petite enfance	103
Tableau 34 : Secteurs créateurs des richesses et d'emplois dans la commune	106
Tableau 35 : Matrice des caractérisations des unités de paysages	108
Tableau 36 : Liste de 20 microprojets prioritaires de l'espace urbain communal	110
Tableau 37 : Liste de 08 microprojets prioritaires des villages	111
Tableau 38 : Cadres logiques sectoriels	117
Tableau 39 : Coût estimatif du PCD	174
Tableau 40 : Ordre de financement des villages	175
Tableau 41 : Ressources mobilisables	176
Tableau 42 : Cadre de Dépenses à MoyenTermes	177
Tableau 43 : Impacts socio environnementaux potentiels et mesures d'atténuation	182
Tableau 44 : Plan sommaire de gestion environnementale	184
Tableau 45 : Plan d'Investissement Annuel (PIA)	185
Tableau 46 : Plan de passation des marchés	188
Tableau 47 : Mécanisme d'actualisation du CDMT/PIA et révision du PCD	194
Tableau 48 : Panning des activités de diffusion du PCD.	198
LISTE DES PHOTOS	
Photo 1 : Photo de famille atelier de planification	1
Photo 2 : Mot de bienvenu de Monsieur le Maire de la commune de Mogodé	18
Photo 3 : Allocution d'ouverture de l'atelier par de Monsieur le Préfet	18
Photo 4 : Travaux en sous groupes	19

PLAN COMMUNAL DE DEVELOPPEMENT DE MOGODE

LISTE DES FIGURES	
Figure 1 : Organigramme de la commune	41
Figure 2 : Répartition des conseillers municipaux selon le niveau d'instruction	43
Figure 3 : Répartition des conseillers municipaux par tranche d'âge	43
Figure 4 : Catégorie socioprofessionnelle des conseillers municipaux	34
Figure 5 : Répartition des conseillers municipaux par sexe	52
Figure 6 : Evolution des recettes/dépenses de fonctionnement et d'investissement	52
LISTE DES ANNEXES	
Annexe 1 : Fiches de microprojet du PIA	186
Annexe 2 : Liste du personnel de planification	225
Annexe 3 : Fiche de présence	226
Annexe 4 : Arrête municipal constant la composition du COPIL	227
Annexe 5 : Arrête municipal portant création, composition du COPIL	228
Annexe 6 : Arrêté municipal portant création, composition du comité de suivi de la mise en œuvre du PCD	229
Annexe 7 : Programme atelier de planification communale	230

CHAPITRE I : Introduction

1. INTRODUCTION

1.1. Contexte et justification

L'Etat camerounais par la constitution du 18 janvier 1996, opte pour la décentralisation. Elle suppose l'existence et la responsabilisation des démembrements de l'Etat, consacre la gestion des affaires locales par des responsables et élus locaux dans le cadre des collectivités territoriales décentralisées (CTD) et reconnaît la pertinence et l'efficacité de la gestion de proximité. Le mode de décentralisation mis en œuvre devrait donc permettre à chaque groupe de faire des choix stratégiques de lutte contre la pauvreté, suivant une approche participative, en tenant compte de ses propres spécificités, de son environnement, de son potentiel, de sa culture et de ses contraintes. Véritable révolution pour le processus de développement de l'espace africain, où on s'est accoutumé à des projets verticaux initiés en occident et implémentés plus ou moins efficacement en Afrique.

Cette façon de faire a certes enregistré des progrès notoires en termes de créations d'infrastructures sociales et sanitaires. Mais il n'en demeure pas moins qu'une osmose avec les populations n'a pas toujours été un acquis. C'est dans cet élan que l'implémentation du développement a quitté la barque de l'Etat-providence pour se loger dans la niche des populations elles-mêmes avec le processus de décentralisation en cours. Le Programme National de Développement Participatif (PNDP) initié par l'Etat camerounais et parrainé par le Ministère de l'Economie, de la Planification et de l'Aménagement du Territoire (MINEPAT), a la charge de donner vie à cette politique de développement.

De la loi N° 2004/018 du 22 juillet 2004 fixant les règles applicables aux Commune, il ressort que le Plan Communal de Développement (PCD) est un outil essentiel pour l'organe délibérant, dans l'accomplissement de ses missions de canalisation, d'implémentation et de suivi des initiatives de développement à la base. C'est à juste titre que dans le Document de stratégie Pour la Croissance et l'Emploi (DSCE) élaboré en Août 2009, le gouvernement précise que l'accent sera mis sur l'élaboration systématique des PCD, lequel document devra être en cohérence avec les exigences de planification au niveau de l'Etat central (point 531, DSCE).

C'est pour s'arrimer à cette nouvelle donne et dans l'optique de mettre en place une feuille de route décrivant pas à pas la méthode et les moyens à mettre en œuvre pour le développement notable de la Commune et pour éviter les pièges du pilotage à vue, que la Commune de Mogodé s'est engagée dans l'élaboration de son PCD.

1.2. Objectifs du PCD

- ◆ Traduire les problèmes et besoins des villages et de la ville en projets de développement
- ◆ Ressortir de façon coordonnée les actions de développement dans le temps et dans l'espace
- ◆ Assurer la prise en charge du développement du milieu par les communautés rurales et les acteurs locaux ;
- ◆ Contribuer à l'amélioration de la gouvernance locale

Sont entre autres les objectifs que le maire et l'exécutif municipal de Mogodé se sont assignés en s'engageant dans l'élaboration de leur PCD.

1.3. Structure du document

Le présent document est organisé en 09 chapitres :

- Le premier introduit le document en présentant le contexte, les objectifs du PCD et la structure du document ;
- Le deuxième présente l'approche méthodologique adoptée pour atteindre les résultats obtenus. Il va de la préparation de l'ensemble du processus, de la collecte des informations et traitement, de la consolidation des données du diagnostic et cartographie, de l'atelier de planification, de mobilisation des ressources et de programmation à la mise en place du mécanisme de suivi évaluation participatif ;
- Le troisième chapitre fait un gros plan sur la présentation de la commune sur sa localisation, son milieu biophysique, son milieu humain, les principales infrastructures par secteur et les principales potentialités et ressources de la commune ;
- Dans le quatrième chapitre est présentée la synthèse des résultats du diagnostic avec un accent sur la synthèse du DIC et du DEUC et les principaux problèmes et besoins identifiés et consolidés par secteur.
- Dans le cinquième chapitre on retrouve la planification stratégique, la vision, les cadres logiques par secteur, l'économie locale, le coût estimatif du PCD et l'esquisse du plan d'utilisation et de gestion des terres de l'espace communal ;
- Le sixième chapitre présente la programmation avec le CDMT, le CSGE, les principaux impacts socio environnementaux potentiels, les mesures d'optimisation ou d'atténuation envisageables, le plan sommaire de gestion, le plan d'investissement annuel (PIA), et le plan de passation des marchés ;
- Le septième chapitre décrit le mécanisme de suivi évaluation avec sa composition et attributions du comité de suivi du PCD, des indicateurs de suivi et d'évaluation, le dispositif outils et fréquence du reporting et mécanisme de préparation du PIA et d'actualisation du PCD tandis que le huitième chapitre présente le mécanisme d'actualisation du CDMT/PIA et de révision du PCD. Enfin, la dernière partie du document est plan de communication sur la mise en œuvre du PCD.

Chapitre 2

Approche Méthodologique

2. METHODOLOGIE

La préparation ;

La collecte des données et traitement ;

La consolidation des données des diagnostics et cartographie ;

La planification, mobilisation des ressources et de programmation ;

La mise en place du comité de suivi.

2.1. Préparation de l'ensemble du processus

a) Préparation pédagogique

La préparation s'est faite en plusieurs étapes, la préparation à l'interne c'est-à-dire la préparation pédagogique, la préparation au niveau administratif et une préparation spécifique à chaque diagnostic qui devait être conduit.

Elle a consisté au choix et à la composition des équipes d'appui pluridisciplinaires de 04 experts (chacune) en planification participative ; cependant, d'autres activités non moins importantes ont meublé la préparation pédagogique de TERRITOIRE ET DEVELOPPEMENT DURABLE :

- L'élaboration des fiches de collecte des données de base : il s'est agi de l'exploitation des fiches mises à la disposition de l'OAL par le PNDP. Celles-ci ont été classées par catégorie et par types d'informations recherchées.

- Le Passage en revue des objectifs et des étapes du diagnostic participatif s'est effectué au cours d'une formation théorique et pratique où étaient conviés outre les membres de chaque équipe de terrain de TERDED, mais aussi les membres du COPIL. Ce qui a consisté non seulement à se servir des outils proposés pendant la formation des OAL, mais aussi à se les approprier, en insistant sur le suivi du canevas d'animation, et la programmation des interventions ;

-La préparation du matériel de travail notamment papiers krafts, petit matériel de terrain (Bic, markers, classeurs, formats, blocs note, crayons, taille crayons etc.), boîte à pharmacie

- L'organisation du travail : elle a consisté à la répartition des rôles des membres au sein des équipes.

Il faudrait préciser que chaque diagnostic a eu une préparation interne spécifique :

Pour ce qui est du DIC, en plus des éléments cités plus haut (qui concernent les DPNV), il a fallu identifier les différentes parties prenantes en l'occurrence, l'exécutif municipal, les conseillers, le personnel communal, les sectoriels, les membres de la société civile, les autorités traditionnelles et religieuses.

Pour ce qui est du DEUC, le même processus a été utilisé à savoir l'identification des différentes parties prenantes. Il s'agit : des corps de métiers, des couches vulnérables, des sectoriels départementaux et d'arrondissement. Ainsi donc, la répartition des rôles au niveau de l'équipe de facilitation s'est faite en tenant compte de ces parties prenantes.

b) Préparation administrative

Elle a consisté dans un premier temps à prendre contact avec l'exécutif communal, de parcourir les termes de références de tout le processus et de procéder à la validation des membres des équipes de facilitation qui devaient conduire le processus le DPNV.

Elle a continué dans un second temps en la rencontre et en la sensibilisation des autorités administratives, communales et traditionnelles. Au cours de cette étape, le rôle de chaque intervenant dans le processus d'élaboration des différents diagnostics a été clairement défini.

a. Préparation dans les villages

Plusieurs descentes ont été renouvelées dans les villages et au sein de l'institution communale pour des échanges, afin de présenter l'importance, les objectifs et la méthodologie de la planification et par conséquent, susciter l'adhésion de tous à toutes les phases du processus. A cet effet, des rencontres ont été organisées par les équipes des consultants de TERDED avec d'une part l'exécutif communal, et d'autre part les chefs de village, dans les unités de planification respectivement 04 à 06 jours avant l'arrivée des équipes, et les équipes descendaient sur le terrain la veille du début des travaux.

2.2. Collecte des informations et traitement

La collecte des informations et traitement a commencé par les 03 diagnostics (DIC, DEUC et DPNV) :

- ***Au niveau de l'institution communale***

Une équipe de 04 facilitateurs a été mise sur pied. Cette équipe était constituée ainsi qu'il suit :

Chef d'équipe	SOUAÏBOU
Animateur	BOUBA DJAOYANG
Animateur	LAMINOUS OUSMANOU
Animateur	WANGBARA

Sur la base d'un plan de collecte préalablement établi l'équipe a procédé au recueil des informations suivantes :

- D'abord sur les ressources humaines, il s'est agi de la situation du personnel, de la composition et l'organisation du conseil municipal ;
- Ensuite des ressources financières, les informations recherchées étaient relatives à la structure du budget, du processus d'élaboration du budget communal et la gestion du patrimoine.
- Enfin par rapport à la gestion des relations et aux conflits, elles ont concerné le type des relations, la nature des conflits, les enjeux, les acteurs et le mécanisme de gestion de ces conflits.

PLAN COMMUNAL DE DEVELOPPEMENT DE MOGODE

L'on a également relevé les opportunités et les contraintes de la commune sur le plan social, économique, environnemental, culturel et politique. Les outils et méthodes utilisées sont les fiches de collecte de données secondaires, interview semi-structurée, l'entretien informel, l'observation directe, la check-list, l'entretien individuel et le focus group.

Les sources de données sont, l'état du personnel, les budgets et comptes administratifs de 03 derniers exercices, les procès-verbaux, l'organigramme formel, les listes des conseillers et des commissions techniques, les différents rapports d'activités, les conventions de financement, l'état d'inventaire du patrimoine, les actes de collaboration ou de partenariat et correspondances éventuelles.

Les principales cibles qui ont permis la collecte de ces informations sont : le personnel communal, le secrétaire général, les membres de l'exécutif, les présidents des commissions, le receveur municipal, le comptable matière, les conseillers municipaux, les autorités administratives, les responsables des services déconcentrés de l'Etat.

Le traitement de ces informations s'est fait après dépouillement des fiches utilisées. Pour chaque domaine, une analyse a été faite sur l'état des lieux, les forces et les faiblesses, les contraintes, les opportunités et des propositions d'amélioration ou axes de renforcement. Les résultats de ce diagnostic ont été restitués à l'occasion d'un atelier de restitution et de validation organisé à Mogodé dans la salle des actes de la commune. Cette validation a consisté à porter des observations de remarques et suggestions sur les résultats présentés en vue d'améliorer la qualité du document à produire. Cette séance a été sanctionnée par un procès-verbal de validation.

- ***Au niveau de l'espace urbain communal***

L'on a procédé à une préparation au cours de laquelle il a été question de restituer aux membres du COPIL et des membres de l'OAL le module de formation sur le DEUC. Cette restitution a été faite le 17 Septembre 2014. Après cet atelier de restitution, une équipe de 04 personnes dont la composition est la suivante a été constituée et mobilisée :

Chef d'équipe	DJODA ODETTE
Animateur	ABDOU LEONA
Animateur	HINSIA
Animateur	JONAS

Pour la collecte des informations, le Maire de Mogodé a signé un arrêté délimitant l'espace urbain afin de permettre le déploiement des animateurs sur le terrain. . Cela a permis de programmer la collecte des données à l'intérieur de l'espace délimité. Deux approches ont été utilisées pour collecter les données. Le focus group et les rencontres individuelles. Les différentes cibles qui ont favorisé la collecte des données et informations sont les différents corps de métiers et les couches vulnérables identifiés, les sectoriels d'arrondissement sans oublier l'exécutif communal. Pour les corps de métiers et couches vulnérables les informations recueillies sont celles qui ont été données par les représentants de ces catégories des

PLAN COMMUNAL DE DEVELOPPEMENT DE MOGODE

personnes présentes aux rencontres et ont porté sur : les difficultés rencontrées, les activités pratiquées, la rentabilité/opportunité, les besoins/attentes, le niveau d'organisation, l'accès aux infrastructures et les relations avec la commune.

Pour les sectoriels il s'est agi des problèmes et contraintes, des atouts et potentialités relevés dans les secteurs de production et les secteurs sociaux de base.

Les outils utilisés sont :

- L'acte de délimitation de l'espace urbain qui matérialise les contours de la ville. Et dans lequel le diagnostic s'est effectué ;
- La visite guidée, cet outil a été utilisé au 2^e jour. Il s'agit en réalité d'un déplacement guidé. Cette marche a permis de découvrir de façon matérielle les limites de la ville et de toucher du doigt le milieu biophysique dans lequel vivent les populations de la ville de Mogodé ;
- Le diagramme de venn : a permis d'identifier les problèmes abstraits de la ville. Et a consisté en une énumération des différentes institutions, groupes et associations et acteurs de développement qui interviennent au niveau de l'espace urbain tant en interne qu'en externe. ;
- L'interview semi-structurée : a été administrée auprès des sectoriels à l'aide d'un guide ISS pour collecter les problèmes et contraintes, les atouts et potentialités, les besoins et idées de projets ;

Les problèmes relevés ont été synthétisés grâce à un outil appelé union mathématique. Cet outil a permis de faire une analyse des problèmes d'où l'on a ressorti par secteur le problème central, les causes et effets et une première ébauche de liste des besoins et idées de projets. Cette liste des besoins ou idées de projets présentée à la restitution a permis aux conseillers de l'espace urbain de choisir 20 microprojets prioritaires parmi lesquels 13 microprojets sociaux et 07 microprojets économiques. Il faut également noter à côté de ces principaux outils traditionnels 02 innovations ont été introduites. Les matrices des changements climatiques et de la petite enfance qui ont été renseignées sur le terrain.

- ***Au niveau du diagnostic participatif niveau villages***

Au niveau du DPNV : il a été procédé à la restitution du module sur la démarche de conduite du DPNV du 8 au 10 Septembre 2014 et la phase pratique dans le village zéro du 12 au 14 Septembre de la même année à Ngegvaya. Les acteurs concernés par cette restitution étaient les membres du COPIL et les animateurs de l'OAL. Pendant 02 jours, les participants ont été imprégnés des outils de la MARP qui sont les éléments de base du travail du diagnostic participatif dans ces villages.

A la fin de la restitution 02 équipes de facilitateurs ci-dessous ont été mises sur pied pour conduire le diagnostic dans les 22 villages de la commune.

Equipe 1	Noms et prénoms
Chef d'équipe	DJODA ODETTE
Animateur	HINSIA
Animateur	LACOSTE
Animateur	YOUSSOUFA

PLAN COMMUNAL DE DEVELOPPEMENT DE MOGODE

Equipe 2	Noms et prénoms
Chef d'équipe	LAMINO
Animateur	JONAS
Animateur	DAIFERLE FLORENCE
Animateur	HAMIDOU

Chaque équipe avait 11 villages à couvrir et y passait 03 jours par village. Dans chaque village, les outils suivants ont été déroulés :

- ⇒ **La cartographie du village avec unités de paysages** a permis de donner une connaissance globale du village sur le plan des ressources naturelles et des infrastructures afin de faciliter l'étude du milieu qui est la base de tout développement ;
- ⇒ **Le transect** : C'est un déplacement exploratoire d'une zone parcourue. Il a permis de visualiser quelques éléments ressortis par les populations pendant les assemblées et de compléter les la liste des problèmes ;
- ⇒ **Le profil historique** : Il a permis de connaître les événements historiques importants qui ont eu un impact positif ou négatif sur la vie du village ;
- ⇒ **La carte de mobilité** : C'est un outil qui a permis à la communauté villageoise de mieux illustrer sa perception sur les interrelations entre le village et l'extérieur ;
- ⇒ **Le diagramme de Venn** a permis d'effectuer une analyse institutionnelle du village en identifiant les institutions villageoises et les institutions intervenant dans le village
- ⇒ **Le guide ISS** : Il a permis de conduire les Interview Semi-structurée et de compléter les informations/données sur le village à partir des autres outils et de faire un inventaire des problèmes et des atouts du village selon les perceptions des différents groupes et types d'acteurs ;
- ⇒ **La matrice de causes effets** : Elle a permis de classer de façon empirique les problèmes que les populations ont soulevés et les conséquences qu'ils entraînent sur elle ;
- ⇒ **La matrice des moyens fins** : Elle a permis de regrouper de façon empirique les moyens et les finalités à atteindre ;
- ⇒ **Le Tableau de programmation des solutions endogènes** : Il a permis d'élaborer le Plan Opérationnel du village pour la première année ;
- ⇒ **La matrice de comparaison par pair** : a permis de classer les différents microprojets prioritaires de chaque village ;
- ⇒ **La fiche de collecte des données de base** : Elle a permis de recenser les données sur le village auprès des différents services techniques et administratifs ;
- ⇒ **Les Fiches de collecte des données géoréférencées** : Elles ont permis de collecter les informations spécifiques des différents secteurs de planification et les infrastructures socio-économiques.

Ce diagnostic dans chaque village s'est fait avec les groupes cibles que sont les catégories socioprofessionnelles constituées des hommes, des femmes et des jeunes.

A la fin de chaque diagnostic, une liste de 08 microprojets prioritaires est établie par les populations parmi ceux-ci 05 microprojets sociaux et 03 économiques.

2.3. Consolidation des données du diagnostic et cartographie

Les données collectées tant au niveau du DIC, DEUC, du DPNV, ont été consolidées et ceci a abouti à la consolidation des besoins et à l'élaboration descadres logiques par secteur. Ces besoins et cadres logiques ont été soumis aux sectoriels à l'atelier de planification pour validation. Ces données soumises aux sectoriels en prélude à l'atelier de planification ont été complétées par les coordonnées GPS des différentes infrastructures socioéconomiques de l'espace communal. Avec ces données l'OAL a pu élaborer les cartes thématiques de la commune afin de faciliter à l'exécutif et au conseil municipal une meilleure programmation des investissements socio-économiques.

2.4. Atelier de planification, de mobilisation des ressources et de programmation

Deux étapes ont constituées cet atelier à savoir la préparation et l'exécution.

a. La préparation

Elle s'est effectuée à deux niveaux. La préparation au niveau de l'OAL et la préparation à la Commune.

Au niveau de l'OAL, elle a consisté à la constitution des équipes devant animer l'atelier, à la finalisation des projets des cadres logiques et leur mise à la disposition des sectoriels et à l'acquisition du matériel didactique de l'atelier.

Au niveau de la commune, l'OAL a appuyé l'exécutif dans l'identification des participants, à l'élaboration des invitations et à leur ventilation. Une réunion tenue le 20 Juillet 2015 dans la salle des actes de la commune a permis de dresser l'ordre de financement des villages et d'élaborer le tableau des ressources mobilisables en prélude à la programmation.

b. Déroulement de l'atelier

Il s'est tenu du **21 au 23 Juillet 2015** à Mogodé.

Le 1^{er} jour a été marqué par 02 grandes articulations : la cérémonie d'ouverture présidée par le représentant du Préfet du département du Mayo Tsanaga Monsieur BATOGNELH et la deuxième articulation a été marquée par la validation des besoins consolidés des villages, les listes des microprojets prioritaires des villages et cadres logiques sectoriels en travaux de groupes.



Photo 2 : Mot de bienvenu du Maire de la commune de Moqodé



Photo 3 : Allocution d'ouverture de l'atelier de planification par le représentant du Préfet du Département du Mayo Tsanaga

03 groupes ont été constitués à cet effet, à savoir :

Groupe A : Secteurs productifs

- AGRICULTURE
- ELEVAGE
- TOURISME
- FORETS ET FAUNE
- CHANGEMENTS CLIMATIQUES
- RECHERCHE SCIENTIFIQUE ET INNOVATIONS
- ENVIRONNEMENT ET PROTECTION DE LA NATURE
- MINE ET DEVELOPPEMENT TECHNOLOGIQUE
- PETITES ET MOYENNES ENTREPRISES, ECONOMIE SOCIALE ET ARTISANAT.

Groupe B : Secteurs sociaux éducatifs

- EDUCATION DE BASE
- ENSEIGNEMENT SECONDAIRE
- ENSEIGNEMENT SUPERIEUR
- SANTE PUBLIQUE
- PROMOTION DE LA FEMME ET DE LA FAMILLE
- AFFAIRES SOCIALES
- EMPLOIS ET FORMATION PROFESSIONNELLE
- ART ET CULTURE
- JEUNESSE ET EDUCATION CIVIQUE
- TRAVAIL ET SECURITE SOCIALE
- PETITE ENFANCE
- ADMINISTRATION TERRITORIALE, DECENTRALISATION ET MAINTIEN DE L'ORDRE
- INSTITUTION COMMUNALE.

Groupe C : Infrastructures socio-économiques

- TRAVAUX PUBLICS
- TRANSPORT
- COMMERCE
- DOMAINES, CADASTRES ET AFFAIRES FONCIERES
- HABITAT ET DEVELOPPEMENT URBAIN
- EAU ENERGIE ET ASSAINISSEMENT
- SPORT ET EDUCATION PHYSIQUE
- POSTES ET TELECOMMUNICATION
- COMMUNICATION.

Les travaux de groupes ont été encadrés par un terme de référence et à l'issu desquels les résultats ont été restitués en plénière par chaque groupe. Cette restitution a été suivie par des débats afin de faciliter une meilleure compréhension des documents et d'améliorer leur qualité.



Photo 4 : Travaux en sous-groupes

La 2^{ème} journée a commencé par la présentation des ressources mobilisables par le Maire. Et s'est poursuivie par la programmation des investissements prioritaires à réaliser sur la base des ressources dont la commune est sûre de la mobilisation. Le tableau de synthèse des microprojets prioritaires et l'ordre de financement des villages ont été les principaux outils utilisés.

La 3^{ème} journée : Elle a consisté à l'élaboration du cadre sommaire de gestion environnementale du CDMT, du plan de passation des marchés du PIA et du plan de communication sur le PCD. Elle s'est achevée par la mise en place par arrêté municipal du comité de suivi de la mise en œuvre du PCD et la finalisation de la démarche d'actualisation du CDMT et du PIA.

CHAPITRE 3
PRESENTATION SOMMAIRE DE LA COMMUNE

3. PRESENTATION SOMMAIRE DE LA COMMUNE

3.1. MONOGRAPHIE DE LA COMMUNE

3.1.1. Localisation de la commune

La Commune de Mogodé a été créée par décret N°321/93/CAB/PR. Elle se trouve dans la Région de l'Extrême-Nord, Département du Mayo-Tsanaga, Arrondissement de Mogodé.

Elle a une superficie de 775 Km² et est limitée :

- au Nord par la Commune de Mokolo ;
- au Sud par la Commune de Bourha ;
- à l'Est par la Commune de Hina ;
- à l'Ouest par la République Fédérale du Nigeria.

3.1.2. Description du milieu biophysique

3.1.2.1. Climat

Le climat est de type soudano-sahélien avec une longue saison sèche d'une durée 7 mois qui va de novembre à Mai. La saison pluvieuse s'étale sur 5 mois et va de Juin à Octobre. Elle est caractérisée par des pluies abondantes avec un optimum au mois d'Août. La pluviométrie moyenne annuelle est estimée à 950 mm.

La température moyenne annuelle varie entre 25 et 26°C. Les températures minimales de l'ordre de 22°C ont été fréquemment observées en janvier. L'amplitude thermique annuelle moyenne est de 12,2°C.

3.1.2.2. Sols

Les sols sont des arènes granitiques faiblement évoluées et à tendance hydromorhe. Les arènes constituent la caractéristique principale du massif du point de vue pédologique si l'on fait abstraction des sols des replats des pénéplaines qui tendent vers les sols ferrugineux tropicaux.

3.1.2.3. Hydrographie

Les cours d'eau de la commune ont tous un régime temporaire. Ils sont tous secs en saison sèche et gorgés d'eau en saison des pluies avec des crues très fortes. Les principaux cours d'eau qui traversent la Commune sont Le Mayo Monftoum et le Mayo Kamasa.

3.1.2.4. Flore et Végétation

La flore de la zone est constituée de manière générale des espèces des *acacia albida*, *andamsonia digidata*, *celtis integrifolia*, etc. Ce sont des arbres d'ombrage et source de bois de feu. La végétation quant à elle est dominée par les espèces par les graminés et quelques légumineuses sauvages isoberliniadoka, Daniella olivera, zizypho mauritania (bouterais 1984).

3.1.2.5. Faune

Elle est certes diversifiée mais peu importante et se limite à quelques espèces (écureuils, singes, rats et autres petits animaux sauvages disséminés à travers la commune). Ces animaux font souvent l'objet de chasse pour les gibiers. La faune aviaire quant à elle est constituée d'une variété d'espèces. On rencontre entre autre les hiboux, corbeaux, hirondelles, chauve-souris pigeons etc.

3.1.2.6. Ressources minières

Les ressources minières sont essentiellement du sable et moellons qu'on retrouve dans les mayos et les roches des différentes montagnes.

3.1.2.7. Atouts, potentialités et contraintes du milieu biophysique

La commune de Mogodé dispose de nombreux atouts et potentialités et contraintes pour son développement économiques et social.

❖ Atouts/potentialités

- Bassin de production de pomme de terre ;
- Sites touristiques non valorisés ;
- Existence des produits de carrière (sable, gravier).

❖ Les contraintes

- Assèchement des bas-fonds par les eucalyptus
- Méfaits des changements climatiques
- Sites touristiques non valorisés
- Diminution du pâturage.

3.1.3. Description du milieu socio-économique

3.1.3.1. Histoire de la Commune

L'histoire de la commune de Mogodé est intimement liée à celle du peuple Kapsiki qui est un peuple majoritaire de la Commune. Ils seraient venus du Soudan en passant par le Mali et le Nigéria pendant la période des conquêtes musulmanes et s'installèrent à Moulgze dans le Diamaré ; et c'est de là qu'est venu l'origine du mot MOGODE vers les années 1902-1927.

Le canton de Mogodé fut érigé en Arrondissement en 1993. Le 25 Novembre de la même année la commune de Mogodé a été créée par le décret N°321/93/CAB/PR.

Trois Maires se sont succédés jusque- là à la tête de cette commune. Il s'agit de :

- MDIMHA JEAN PIERRE 1997- 2003 (1 mandat) ;
- KODJI SEINI 2003- 2008 (1 mandat) ;
- YAMA GILBERT 2008- 2013(2 mandats) ;
- YAMA GILBERT 2013 à nos jours.

3.1.3.2. Démographie

3.1.3.2.1. Taille et structure de la population

La taille de la population de la commune de Mogodé est estimée à **112 905 âmes** soit **54 892 Hommes** et **58 013 Femmes (Cf RGPH 2005)**. La répartition de la population par milieu se présente ainsi :

Tableau1: Répartition de la population par milieu

Taille de la commune : 112 905		Milieu urbain : 7 201	Milieu rural : 105 704
Hommes	54 892	3 602	51 290
Femmes	58 013	3 599	54 414

Source : exploitation des données du RGPH de 2005.

PLAN COMMUNAL DE DEVELOPPEMENT DE MOGODE

Tableau 2: Caractérisation de la population de la commune de Mogodé

Source : Exploitation des données du RGPH 2005

Groupes spécifiques	Population totale	Hommes	Femmes
Total Population (Tous âges)	112 905	54 892	58 013
Population scolarisée (6 à 14 ans)	16 296	9 074	7 222
Enfants de moins d'un an	5 362	2 709	2 653
Enfants de moins de 3 ans	15 566	8 015	7 551
Enfants de moins de 5 ans	25 557	13 131	12 426
Enfants de 2 à 8 ans	33 981	17 720	16 261
Population pré-scolarisable (3 à 5 ans)	14 902	7 693	7 209
Enfants de moins de 15 ans	61 948	32 460	29 488
Enfants et adolescents (moins de 18 ans)	67 708	35 429	32 279
Population scolarisable (6 à 14 ans)	31 480	16 752	14 728
Population de 15 à 24 ans	17 066	7 198	9 868
Population de 15 à 49 ans	41 182	17 532	23 650
Personnes âgées de 60 ans et plus	5 808	2 859	2 949
Population totale vivant avec au moins un handicap	2 539	1 209	1 330
Population de 2 à 8 ans vivant avec au moins un handicap	730	346	384
Population scolarisable (6 à 14 ans) vivant avec au moins un handicap (6 à 14 ans)	669	342	327
Population pré-scolarisable (3 à 5 ans) vivant avec au moins un handicap (3 à 5 ans)	326	149	177
Enfants de moins de 5 ans vivant avec au moins un handicap	518	254	264
Enfants de moins d'un an vivant avec au moins un handicap	110	55	55
Enfants de 6 à 14 ans non scolarisés qui exercent une activité économique	8 589	4 213	4 376
Enfants de moins de 15 ans dont l'un au moins des parents n'est plus en vie	4 163	2 272	1 891
Enfants de moins de 15 ans dont aucun parent biologique ne vit dans le ménage	2 929	1 505	1 424

3.1.3.2.2. Groupes ethniques et relations interethniques

La population de la Commune de Mogodé est composée des Kapsiki, des Bana, des Korchi, et peulhs disséminée à travers l'espace géographique de la commune. Ces groupes ethniques sont installés dans la commune depuis plusieurs années et mènent paisiblement leurs activités économiques pour leur subsistance.

3.1.3.2.3. Religion

Elle est constituée de 3 principales religions le Christianisme, l'Islam et l'Animisme. La pratique de ces religions reste libre et dépend de la convenance de chaque tribu.

3.1.3.3. Caractérisation des populations vulnérables

Les populations vulnérables rencontrées à Mogodé sont : les filles-mères, les orphelins/enfants vulnérables, les malades mentaux, les handicapés moteurs, les veuves, les personnes du 3^{ème} âge, les handicapés visuels et les toxicomanes.

Les handicapés bénéficient d'un encadrement de la commune. C'est dans ce cadre que certains d'entre eux ont reçu des appuis financiers et matériels de la Commune.

Cependant, on note dans l'ensemble, les difficultés d'accès aux services sociaux de base tels que les soins de santé, l'eau potable et l'éducation etc.). En outre, le vagabondage sexuel qu'on observe accroît les grossesses indésirées chez les jeunes filles et le taux de prévalence des maladies infectieuses telle que le VIH/SIDA.

3.1.3.4. Organisation sociale

L'organisation sociale est caractérisée par deux catégories de chefferies (01 chefferie de 2^e degré et 29 chefferies de 3^e degré). Traditionnellement la société Kapsiki a à sa tête un chef de village appelé "MAZE". Le maze de Mogodé se nomme souahwhahole ; il est du clan des Kamaze, celui des chefs. Jadis son rôle consistait à assurer la sécurité sociale, régler les litiges, organiser les fêtes traditionnelles et à consacrer les initiés. Il est aussi le représentant de l'administration appelée "Gwanna". L'organisation sociale a beaucoup évolué après la conquête peuhle et la création de l'unité administrative. Avec l'arrivée de l'islam, le "Maze" a perdu ses pouvoirs et est au service de Lamido.

3.1.3.5. Habitat

L'habitat à Mogodé est constitué non seulement des cases en matériaux provisoires avec de toit de chaume ou de tôle de forme ronde, rectangulaire ou carré avec des regroupements par affinité (tribu, famille etc...). Il existe également de constructions modernes en matériaux définitifs. C'est le cas des infrastructures de services publics et des résidences de certains particuliers.

L'affluence des réfugiés au moment de ce diagnostic est venu exercer une forte pression sur l'occupation de l'espace communal.

3.1.3.6. Système foncier

A l'origine, l'occupation des terres dans les régions de Montagne était régie par le principe selon lequel tout espace non encore mis en valeur était libre et susceptible d'appropriation. L'espace ainsi mis en valeur pouvait être par la suite loué, prêter ou vendu par le propriétaire (Bouterais et al, 1984). Aujourd'hui avec la forte pression démographique on assiste à une saturation de l'espace ; presque toutes les terres sont occupées. Cette situation crée des conflits qui sont portés à l'arbitrage des autorités traditionnelles et administratives. Le système de gestion des terres cultivées conduit également après un certain temps d'exploitation au transfert définitif à l'occupant de la parcelle concernée. L'héritage se fait également de père en fils et l'Etat s'implique aussi dans la gestion de la terre par la mise en place d'une structure consultative dont le Sous-préfet est le président.

3.1.3.7. Acteurs du développement de l'économie locale

Les efforts de développement sont soutenus par de nombreuses structures qui accompagnent la commune. Ce sont les ONG, les projets initiés par le gouvernement, les missions de développement, les structures de microfinances ou de transfert d'argent et les entreprises d'Etat.

Les plus présents sur le terrain sont entre autres la MIDIMA, le PERPEN, l'ANAFOR, la GIZ, Plan Cameroun, le crédit du sahel, le CDD, le FEICOM, le PNDP, TERDED, la CVUC et Express union. En outre quelques GICs, associations et comités développement ont été également recensés. Tous concourent à leur manière à la promotion des actions de développement.

Tableau 3 : Typologie des acteurs de développement de l'économie locale

Catégories d'acteurs	Dénomination	Domaine d'intervention
SECTORIELS		
Institutions étatiques et paraétatiques	DAEPIA	<ul style="list-style-type: none"> - Développement des productions animales et industries animales ; - Amélioration des services vétérinaires ; - Développement de la pêche, de l'aquaculture et des industries halieutiques ; - Amélioration du cadre institutionnel
	DAADER	<ul style="list-style-type: none"> - Développement des Productions agricoles ; - Protection des végétaux ; - Renforcement des capacités des producteurs ; - Amélioration de la compétitivité agricole - Vulgarisation des produits de la recherche.

PLAN COMMUNAL DE DEVELOPPEMENT DE MOGODE

Catégories d'acteurs	Dénomination	Domaine d'intervention
	DDTP	- Entretien des réseaux routiers (routes départementales)
	DDFOF	- Protection des espèces fauniques et floristiques - Lutte contre la désertification
	PNDP	- Appui au développement local (Allocations aux communes) - Appui aux communes dans le cadre de la décentralisation - Coordination, Gestion, Suivi-Evaluation et Communication
SOCIETES DE DEVELOPPEMENT		
	ANAFOR	- Production des plants fruitiers et forestiers.
	CREDIT DU SAHEL	- Financement des microprojets des générateurs des revenus
	EXPRESS UNION	- Epargne et transfert d'argent
COOPERATIONS MULTIFORMES		
Institutions non étatiques	FEICOM	- Appui financier et matériel aux communes ; - Renforcement des capacités
	PLAN CAMEROUN	- Education (appui à l'établissement des actes de naissance) ; - Santé ; - Hydraulique ; - Assainissement
	GIZ	- Education ; - Santé ; - Environnement ; - Décentralisation ;
	TERDED	- Planification communale et locale
	MIDIMA	- Electrification villageoise Hydraulique villageoise - Aménagement des monts mandara
	PERPEN	- Electrification villageoise ; - Renforcement des capacités
	PRODEBALT	- Hydraulique villageoise ; - Promotion de l'environnement ; - Appui aux AGR.
	CDD	- Education ;

PLAN COMMUNAL DE DEVELOPPEMENT DE MOGODE

Catégories d'acteurs	Dénomination	Domaine d'intervention
		<ul style="list-style-type: none"> - Promotion de l'environnement ; - Renforcement des capacités ; - Santé
	CVUC	<ul style="list-style-type: none"> - Défenses des intérêts des communes - Renforcement des capacités
CHEFFERIES TRADITIONNELLES		
Communautés locales	Chefferies	<ul style="list-style-type: none"> - Organisation et en cadrement des populations
SOCIETES CIVILE		
Communautés locales	GIC, Associations, comités de développement de Mogodé	<ul style="list-style-type: none"> - Activités agropastorales et de développement en général
OPERATEURS ECONOMIQUES		
Communautés locales	<ul style="list-style-type: none"> -Transporteurs par car -Corps de métiers 	<ul style="list-style-type: none"> - Activités économiques (transport des personnes et biens).

3.1.3.8. Activités économiques

L'économie de la commune repose sur le secteur primaire. Les principales activités des populations de Mogodé sont : l'agriculture, le commerce, l'élevage, l'artisanat. Au niveau de l'agriculture on peut citer la pratique des cultures vivrières notamment le maïs, le mil, l'arachide, le soja. Mais surtout la production de, la pomme de terre dont les rendements sont les plus élevés dans la zone.

L'élevage constitue la 2^{ème} source de revenus après l'agriculture. Les espèces élevées sont : les bovins, les ovins, les caprins et la volaille.

- Le secteur secondaire est très peu développé pour ne pas dire totalement inexistant.
- Le secteur tertiaire est marqué par le commerce, les services (transporteurs auto et motos, quelques institutions de microfinances telle que Express Union).

3.1.3.8.1. Agriculture

Au niveau de l'agriculture, les cultures pratiquées sont les vivrières constituées essentiellement du maïs, mil, des arachides, pommes de terre et de soja. Les superficies emblavées sont moins importantes à cause du relief très accidenté. Ces produits sont écoulés dans les différents marchés de la commune. On dénombre environ 20557 actifs agricoles représentant **20 %** de la population active. Le tableau ci-dessous nous présente la production par type de spéculation :

PLAN COMMUNAL DE DEVELOPPEMENT DE MOGODE

Tableau 4 : Situation de la production par type de spéculation

Villages	Principales cultures	Nbre d'actifs agricoles	Superficies (ha)	Rendements (t/ha)	Variété	Nbre de groupes engagés
NDEGVAYA YELLE RHUMZOU KARANTCHI VITTE OUDAVA	Pomme de terre	230	251	700	Cardinalcipira et Diamant	Individuel
	Sorgho SP	700	500	12	S 35	Individuel
	Sorgho SS	50	15	8		Individuel
	Arachide	600	20	4	Hypogaea, vorgia et spanish	Individuel
	Maïs	60	10	12	CMS 8501, CMS 8704 et CMS 9015	Individuel
	Soja	50	15	10		Individuel
	Niébé	500	70	0,5 t/ha	BR1 et BR2	Individuel
MOUFTOUM BARIKI ZAI SIR SIRAKOULI	Pomme de terre	400	800	1	Cardinalcipira	04
	Mil rouges	1000	55	900		04
	Poids de terre	20	10	800		Individuel
	Arachide	300	30	900	Hypogaea, vorgia et spanish	04
	Maïs	500	50	800	CMS 8501, CMS 8704 et CMS 9015	04
	Niébé	200	50	0,5t/ha	BR1 et BR2	Individuel
ROUFTA GOURIA RHUMSIKI HAOU KILA	Pomme de terre	65	300	1	Cardinalcipira et Diamant	04
	Mil rouges	50	135	900		04
	Poids de terre	20	45	800		04
	Arachide	40	150	900	Hypogaea, vorgia et spanish	Individuel
	Soja	80	800	800		Individuel
	Niébé	30	20	0,5 t/ha	BR1 et BR2	Individuel
LDIRI TCHAMAHE GAMBA GOVA TCHANAWA HOUPOU ECOLE	Pomme de terre	93	144	700	Cardinalcipira et Diamant	Individuel
	Sorgho SP	125	130	48	S 35	Individuel
	Sorgho SS	100	450	25		Individuel
	Arachide	120	30	10	Hypogaea, vorgia et spanish	Individuel
	Soja	55	50	10		Individuel
	Sorgho SP	600	250	14	S 35	Individuel
	Sorgho SS	400	100	8		Individuel
	Arachide	600	60	2		Individuel
	Maïs	350	85	8	CMS 8501, CMS 8704 et CMS 9015	Individuel
	Niébé	300	50	0,5 t/ha	BR1 et BR2	Individuel
NDEGVAYA YELLE RHUMZOU KARANTCHI VITTE	Soja	228	251	700		Individuel
	Sorgho SP	700	500	12	S 35	Individuel
	Sorgho SS	100	25	8		Individuel
	Arachide	600	20	4	Hypogaea, vorgia et spanish	Individuel
	Maïs	60	10	12	CMS 8501, CMS 8704 et CMS 9015	Individuel
	Niébé	200	45	0,5 t/ha	BR1 et BR2	Individuel
	OUDAVA MOUFTOUM BARIKI ZAI SIR	Pomme de terre	519	710	1,2	Cardinalcipira et Diamant
Sorgho SP		2 400	700	12	S 35	Individuel
Sorgho SS		500	200	75		Individuel
Arachide		1 500	75	8	Hypogaea, vorgia et spanish	Individuel

PLAN COMMUNAL DE DEVELOPPEMENT DE MOGODE

Villages	Principales cultures	Nbre d'actifs agricoles	Superficies (ha)	Rendements (t/ha)	Variété	Nbre de groupes engagés
	Maïs	300	100	24	CMS 8501, CMS 8704 et CMS 9015	Individuel
	Niébé	1000	80	0,5 t/ha	BR1 et BR2	Individuel
SIRAKOULI ROUFTA GOURIA RHUMSIKI	Maïs	50	185	1	CMS 8501, CMS 8704 et CMS 9015	Individuel
	Soja	60	1 308	1,2		180
	Mil rouges	130	80	1,2		Individuel
	Arachide	200	80	700	Hypogaea, vorgia et spanish	Individuel
	Niébé	50	15	0,5 t/ha	BR1 et BR2	Individuel
HAOU KILA LDIRI TCHAMAHE GAMBA GOVA	Maïs	600	300	800 Kg/ha	CMS 8501, CMS 8704 et CMS 9015	Individuel
	Pomme de terre	1200	750	1000 Kg/ha	Cardinalcipira	Individuel
	Mil rouges	400	200	900 Kg/ha		Individuel
	Arachide	100	200	750 Kg/ha	Hypogaea, vorgia et spanish	Individuel
	Sorgho SP	700	400	800 Kg/ha	S 35	Individuel
	Niébé	40	20	0,5 t/ha	BR1 et BR2	Individuel
TCHANAWA HOUPOU ECOLE MBOUGOINE	Maïs	500	45	2t	CMS 8501, CMS 8704 et CMS 9015	Individuel
	Pomme de terre	850	50	1.5t	Cardinalcipira et Diamant	Individuel
	Mil rouges	900	62	5t		Individuel
	Arachide	1200	50	3t	Hypogaea, vorgia et spanish	Individuel
	Niébé	900	60	0,5 t/ha	BR1 et BR2	Individuel
NDEGVAYA YELLE RHUMZOU KARANTCHI	Maïs	100	50	20 Sacs	CMS 8501, CMS 8704 et CMS 9015	Individuel
	Coton	800	100	800 Kg		Individuel
	Sorgho	700	80	4 sacs/ha		Individuel
	Arachide	50	5	3 sacs/ha	Hypogaea, vorgia et spanish	Individuel
	Niébé	30	10	0,5 t/ha	BR1 et BR2	Individuel
VITTE OUDAVA MOUFTOUM BARIKI ZAI	Maïs	70	40	20 Sacs/ha	CMS 8501, CMS 8704 et CMS 9015	Individuel
	Pomme de terre	100	150	800 Kg	Cardinalcipira et Diamant	Individuel
	Sorgho SP	200	200	12 Sacs/T	S 35	Individuel
	Sorgho SS	130	300	8 Sacs		Individuel
	Arachide	50	10	3 sacs	Hypogaea, vorgia et spanish	Individuel
	Niébé	40	15	0,5 t/ha	BR1 et BR2	Individuel
SIR SIRAKOULI ROUFTA GOURIA RHUMSIKI HAOU	Pomme de terre	10	800	200 Sacs	Cardinalcipira et Diamant	Individuel
	Pomme de terre	64	1000	500 Kg	Cardinalcipira et Diamant	15
	Mil rouges	50	500	100Sacs/ha		Individuel
	Arachide	10	800	200 sacs/ha	Hypogaea, vorgia et spanish	Individuel
	Pomme de terre	05	700	05 sacs/ha	Cardinalcipira et Diamant	Individuel
	Sorgho SP	200	900	15 sacs/ha	S 35	Individuel
	Niébé	20	10	0,5 t/ha	BR1 et BR2	Individuel
KILA LDIRI TCHAMAHE GAMBA GOVA	Maïs	500	1000	800 kg/ha	CMS 8501, CMS 8704 et CMS 9015	Individuel
	Pomme de terre	500	1000	800kg/ha	Cardinalcipira et Diamant	Individuel

PLAN COMMUNAL DE DEVELOPPEMENT DE MOGODE

Villages	Principales cultures	Nbre d'actifs agricoles	Superficies (ha)	Rendements (t/ha)	Variété	Nbre de groupes engagés
TCHANAWA	Mil rouges	100	20	1 tonne		Individuel
	Arachide	50	10	800 Kg/ha	Hypogaea, vorgia et spanish	Individuel
	Sorgho SP	400	600	900kg/ha	S 35	Individuel
	Niébé	40	15	0,5 t/ha	BR1 et BR2	Individuel
HOUPOU ECOLE MBOUGOINE	Soja	519	710	1,2		Individuel
	Coton	2 400	700	12		Individuel
	Mil rouges	500	200	75		Individuel
	Maïs	1500	75	8	CMS 8501, CMS 8704 et CMS 9015	Individuel
	Niébé	100	20	0,5 t/ha	BR1 et BR2	Individuel

Source : DAADER Mogodé.

3.1.3.8.2. Élevage

L'élevage est de type extensif. Il s'agit des gros ruminants (bœufs), des petits ruminants (ovins, caprins) et de la volaille (poulets, pigeons et canards) que l'on retrouve dans la commune. Ces élevages sont parfois confrontés à des problèmes telles que les maladies, l'insuffisance d'encadrement.

Tableau 5 : Type d'élevage de la commune

VILLAGES	Effectif des éleveurs	Principales espèces		Mode d'élevage	Appuis reçus	
		Espèces	Effectifs		Types d'appuis	Organismes
NDEGVAYA	15	Bovin	25	Traditionnel	/	/
YELLE	10	Caprins	205	Traditionnel	/	/
RHUMZOU	/	Ovine	/	Traditionnel	/	/
KARANTCHI	20	Volaille	150	Traditionnel	/	/
VITTE	10	Bovin	80	Traditionnel	/	/
OUJAVA	/	Caprins	/	Traditionnel	Matériels	/
MOUFTOUM	/	Ovine	/	Traditionnel	/	/
BARIKI	/	Volaille	/	Traditionnel	/	/
ZAI	10	Bovin	60	Traditionnel	/	/
SIR	/	Caprins	/	Traditionnel	/	/
SIRAKOULI	/	Ovine	/	Traditionnel	/	/
ROUFTA	/	Volaille	/	Traditionnel	/	/
GOURIA	25	Bovin	100	Traditionnel	/	/
RHUMSIKI	40	Caprins	1 500	Traditionnel	/	/
HAOU	/	Ovine	/	Traditionnel	/	/
KILA	50	Volaille	1 00	Traditionnel	/	/
LDIRI	130	Bovin	1 000	Traditionnel	Vaccination	MINEPIA
TCHAMAHE	180	Caprins	1 500	Traditionnel	Vaccination	MINEPIA
GAMBA GOVA	180	Ovine	2 000	Traditionnel	Vaccination	MINEPIA
TCHANAWA	300	Volaille	3 000	Traditionnel	Vaccination	MINEPIA
HOUPOU ECOLE MBOUGOINE	150	Bovin	500	Traditionnel	Vaccination	MINEPIA
	450	Caprins	100	Traditionnel	Vaccination	MINEPIA
	300	Ovine	500	Traditionnel	Vaccination	MINEPIA
	/	Volaille	/	/	/	/
NDEGVAYA	60	Bovin	300	Traditionnel	Vaccination	MINEPIA
YELLE	700	Caprins	1 400	Traditionnel	Vaccination	MINEPIA
RHUMZOU	700	Ovine	150	Traditionnel	Vaccination	MINEPIA
KARANTCHI		Volaille		Traditionnel	Vaccination	MINEPIA
VITTE	200	Bovin	1 000	Traditionnel	Vaccination	MINEPIA

PLAN COMMUNAL DE DEVELOPPEMENT DE MOGODE

VILLAGES	Effectif des éleveurs	Principales espèces		Mode d'élevage	Appuis reçus	
		Espèces	Effectifs		Types d'appuis	Organismes
OUDAVA	240	Caprins	12 000	Traditionnel	Vaccination	MINEPIA
MOUFTOUM	240	Ovine	12 000	Traditionnel	Vaccination	MINEPIA
BARIKI	28	Bovin	800	Traditionnel	Vaccination	MINEPIA
ZAI	50	Caprins	1400	Traditionnel	Vaccination	MINEPIA
SIR	45	Ovine	1200	Traditionnel	Vaccination	MINEPIA
SIRAKOULI	85	Volaille	2300	Traditionnel	Vaccination	MINEPIA
ROUFTA	50	Bovin	200	Traditionnel	Vaccination	MINEPIA
	65	Caprins	350	Traditionnel	Vaccination	MINEPIA
	100	Ovine	157	Traditionnel	Vaccination	MINEPIA
	75	Volaille	80	Traditionnel	Vaccination	MINEPIA
NDEGVAYA	120	Bovin	500	Traditionnel	Vaccination	MINEPIA
YELLE	800	Caprins	1000	Traditionnel	Vaccination	MINEPIA
RHUMZOU	200	Ovine	700	Traditionnel	Vaccination	MINEPIA
KARANTCHI	100	Bovin	400	Traditionnel	Vaccination	MINEPIA
VITTE	150	Caprins	1000	Traditionnel	Vaccination	MINEPIA
OUDAVA	150	Ovine	400	Traditionnel	Vaccination	MINEPIA
MOUFTOUM	20	Bovin	40	Traditionnel	Vaccination	MINEPIA
BARIKI	100	Caprins	2000	Traditionnel	Vaccination	MINEPIA
ZAI	120	Ovine	1450	Traditionnel	Vaccination	MINEPIA
SIR	150	Volaille	3000	Traditionnel	Vaccination	MINEPIA
SIRAKOULI	20	Bovin	400	Traditionnel	Vaccination	MINEPIA
ROUFTA	91	Caprins	500	Traditionnel	Vaccination	MINEPIA
GOURIA	100	Porcins	1000	Traditionnel	Vaccination	MINEPIA
RHUMSIKI	60	Volaille	2000	Traditionnel	Vaccination	MINEPIA
HAOU	70	Bovin	500	Traditionnel	Vaccination	MINEPIA
	250	Caprins	2000	Traditionnel	Vaccination	MINEPIA
	250	Ovine	1500	Traditionnel	Vaccination	MINEPIA

Source : DAEPIA Mogodé

3.1.3.8.3. Artisanat

Le diagnostic a permis de faire ressortir 436 artisans exerçant dans 05 domaines d'activités : poteries (200), menuisiers (151), forgerons (10), vendeurs de Seko (50), fabricants de nattes (15). Aux côtés de ces acteurs existent également quelques petites et moyennes entreprises (moulins à céréales).

N°	Type d'activités	Effectif des artisans	Observations
1	POTERIES	200	
2	FORGERONS	10	
3	VENDEUR DE SEKO	50	
5	MENUISIERS	151	
5	FABRICANTS DE NATTES	15	

Source : Commune de Mogodé

3.1.3.8.4. Commerce

Le commerce est caractérisé par la vente des produits manufacturés et denrées de 1^{ère} nécessité et des produits vivriers dans les différents marchés de la commune que sont Mogodé, Rhoumzou, Rhumsiki, Kila, Haou, Sir. Mais la commune malgré sa position stratégique faisant d'elle le lieu de transit des produits venant de du Nigeria ne profite pas de cette situation pour développer ses échanges.

3.1.3.8.5. Services/Secteur privé

On note au niveau de la commune les services publics et privés :

- **Au niveau des services publics** on peut citer : les services déconcentrés de l'Etat (Sous-préfecture, commissariat spécial, brigade de gendarmerie, inspection d'arrondissement de l'éducation de base, délégation d'arrondissement de la jeunesse et éducation civique, délégation d'arrondissement de l'agriculture, délégation d'arrondissement de l'élevage, pêches et industries animales, le Centre Multifonctionnel de Promotion des Jeunes et 01 District de santé (Mogodé), 07 CSI (Rhumzou, Ldiri, Kia, Mouftoumm, Tchamahé, Houpou, Rhumsiki et Barki).
- **Au niveau des services privés** on note 03 CSI privés (Sir et Kila Houpou-). Les autres services tels que Express union.

3.1.3.8.6. Autres activités économiques

L'activité de transformation des produits agricoles constitue pour beaucoup de ménages l'activité génératrice de revenus. Elle est surtout pratiquée par les femmes individuellement ou en groupe avec des équipements et des moyens très modestes. C'est une activité saisonnière et concerne principalement les arachides transformés en huile et patte, le niébé transformé en beignet, le mil transformé en vin locale (bil bil) et le soja en huile et galette.

Le secteur du transport joue également un rôle très important au sein de la commune. Il est animé par les motos taxis, les transporteurs par car et camions. Ces moyens de transports font vivre plusieurs familles de par les ressources qu'ils génèrent.

Le tourisme est un domaine très développé dans la commune de Mogodé. Il n'existe pas des sites aménagés en tant que tel. Mais des sites naturels et attractifs parsemés à travers la commune qui méritent d'être valorisés. Les structures d'accueil restent également en deçà des besoins pour recevoir un nombre élevé des visiteurs.

3.1.3.9. Atouts, potentialités et contraintes du milieu socio-économique

◆ Les atouts et potentialités du milieu socio-économique sont :

- Populations dynamiques ;
- Cohabitation de plusieurs ethnies et religions ;
- Jeunesse entreprenante ;
- nombreuses organisations de développement ;
- Potentiel économique important ;
- Bassin de production de pomme de terre ;
- Proximité de la frontière (Nigéria) ;
- Multiples Sites touristique non valorisés ;
- Abondance des carrières de sable et gravierr etc...).

◆ Contraintes

- Faible productivité agricole ;
- Faible productivité animale ;

- Difficultés de gestion du domaine foncier ;
- Faible protection du couvert végétal et des espèces fauniques ;
- Faible essor des petites et moyennes entreprises de l'économie sociale et de l'artisanat ;
- Faible développement des industries, mines et développement technologique ;
- Faibles échanges ;
- Faible entretien du réseau routier ;
- Faible promotion des activités touristiques.

3.1.4. Couverture en services sociaux de base et infrastructures par secteur

3.1.4.1. Agriculture

La présence de 01 Délégation d'arrondissement, 05 postes agricoles (Mogodé 01, Rhumzou 01, Rhumsiki 01, Sir 01 et Ldiri 01). Il existe également des magasins de stockage des céréales et pommes de terre que l'on retrouve dans les villages de Mogodé, Gouria, Rhumzou, Kila, Haou et Rhumsiki.

3.1.4.2. Elevage, pêches et industries animales

Existence de 01 Délégation d'arrondissement de l'Élevage, des Pêches et Industries Animales, de 02 Centres Zootechniques et vétérinaires à Mogodé et Rhumsiki.

3.1.4.3. Forêt et faune

Existence de 01 poste forestier, de contrôle de chasse dans la commune.

3.1.4.4. Administration territoriale, décentralisation et maintien de l'ordre

Existence de 01 brigade de gendarmerie, 01 poste du BIR, 01 commissariat spécial et de 01 sous-préfecture.

3.1.4.5. Education de base

La commune de Mogodé compte 04 écoles maternelles (Mogodé, Gouria et Mouvou, Yélé), 49 écoles publiques, 08 écoles privées et 13 écoles des parents.

3.1.4.6. Enseignement secondaire

La carte scolaire des enseignements secondaires de Mogodé compte : 05 Lycées (Lycée de Mogodé, Rhumzou, Sir, Rhumsiki, et Houpou), 03 (CES), 01 Collège Privé et 02 CETIC.

3.1.4.7. Emploi et formation professionnelle

La commune de Mogodé dispose d'une SAR/SM à Rhumsiki.

3.1.4.8. Santé publique

La carte sanitaire de la commune dispose de 01 District de santé (Mogodé), 07 CSI publics (Rhumzou, Ldiri, Mouftoum, Tchamahé, Houpou, Rhumsiki et Barki) et 03 privés (Kila, Sir et Houpou).

3.1.4.9. Eau et énergie

Il existe dans la commune de Mogodé 34 forages. 05 villages sont couverts par le réseau électrique ENEO (Rhoumzou, Mogodé, Sir, Rhumsiki et Gouria).

3.1.4.10. Jeunesse et Education Civique

La commune de Mogodé compte (1) délégation d'arrondissement de la jeunesse et éducation civique et (1) centre multifonctionnel de promotion des jeunes.

3.1.4.11. Travaux publics

Traversée d'une route régionale Mokolo-Mogodé-Bourha (80 km). Il existe également 80 km de routes communales entretenues par la commune : Ldiri-Tchamahé (12km), Sirakouti-Mouvou (08km), Oudava-Mouftoum (10), Vitté-Karantchi (15), Houpou- Tchanawa (08km), Oudava- Kortchi (05km), Rufta- Mouvou (05km), Guili-Djaoro gamba (15km) et Mayo zimi-Yellé (02km).

3.1.4.12. Postes et télécommunications

Tous les villages de la commune sont couverts par les réseaux de téléphonie mobile Orange, MTN et NEXTEL mais dans chaque village il y'a des zones d'ombre. Cependant le signal CRTV Radio et Télé est partiellement capté.

3.1.4.13. Commerce

La commune de Mogodé dispose de 07 marchés et 07 hangars repartis à (Mogodé, Haou, Rhoumzou, Sir, Rhumsiki, Kila et Houpou).

3.1.4.14. Sport et éducation civique

Il existe dans les différents établissements secondaires de la commune de Mgodé des aires de jeux dans lesquels les élèves pratiquent au quotidien les activités sportives. C'est les cas des établissements secondaires de Mogodé, Rhoumzou, Kila, Ldiri, Rhumsiki etc...

CHAPITRE 4
SYNTHESE DES RESULTATS DU
DIAGNOSTIC

4. SYNTHÈSE DES RESULTATS DU DIAGNOSTIC

4.1. Synthèse du DIC

4.1.1. Gestion des Ressources Humaines

Tableau 6 : synthèse du personnel communal

TYPE DE PERSONNEL	Nbre	%	SEXE		AGE (an)			FORMATION DE BASE			ANCIENNETE (an)			Salaire X1000		
			H	F	<30	30-45	>45	CEPE et moins	BEPC /CAP	BAC et +	<5	5-10	+10	Moins de 50	50-70	Plus de 70
Décisionnaire	24	82,75	21	03	13	03	08	16	06	04	17	01	05	05	15	04
Contractuels	05	17,24	05	00	02	03	00	00	00	03	05	04	00	00	03	02
Personnels en cours de contractualisation	0	0	00	00	00	0	00	00	00	00	00	00	00	00	00	00
TOTAUX	29	100	26	03	15	06	08	16	06	07	22	05	05	05	18	06

Le personnel de la commune de Mogodé est constitué de 29 personnes dont 03 femmes soient 10,34% des femmes contre 89,65% d'hommes. D'où la faible représentativité des femmes au sein du personnel communal.

La majorité du personnel communal est jeune car sur un effectif de 29 personnes :

- 15 sont âgés de moins de 30 soit 51,72% ;
- 06 personnes ont un âge compris entre 30 et 45 ans soit 20,68% ;
- 08 ont un âge supérieur à 45 ans soit 27,58%.

On note également que l'essentiel du personnel est constitué des agents décisionnaires sans profil requis pour les postes qu'ils occupent soit 82,75% contre 17,24% des contractuels.

Le niveau du personnel en majorité reste relativement bas avec 27,58% Bac +, 20,68% avec le niveau BEPC et 55,12% des titulaires du CEPE et moins. Ces chiffres montrent que la commune de Mogodé ne dispose pas des ressources humaines qualifiées et compétentes pour lui permettre de remplir ses missions de promotion du développement local.

Par rapport à l'ancienneté dans le service, 75,86% ont moins de 5 ans de service, 17,24% ont entre 5-10 ans et le même rapport pour ceux qui ont plus de 10 ans. La masse salariale de la commune est estimée à 1 486 491 FCFA. Le plus haut salaire est de 144 098 FCFA et le plus bas est de 28 216 FCA. Cette masse salariale cache certaines disparités d'autant plus que 10,34% des agents ont un salaire en deçà du SMIG qui est de 36 270 FCFA.

4.1.1.1. Organisation et fonctionnement des services

A. Analyse du fonctionnement du secrétariat général

Missions : Coordination des différents services de la commune, préparation de l'avant-projet du budget de la commune, suivi de son exécution, confection du compte administratif, préparation des actes municipaux, préparation de l'ordre du jour du conseil municipal, le secrétariat du conseil, Elaboration des délibérations du conseil municipal, coordination des services de la commune, Evaluation et reclassement des personnels, , félicitations et sanctions disciplinaires, suivi administratif du recouvrement des taxes et impôts de la commune, suivi et contrôle de la tenue des fiches de consommations des crédits, contrôle régulier de la tenue des registres de l'état civil, surveillance de la clôture et l'arrêt de ces registre au 31 Décembre de chaque année.

Personnel		Matériel de travail		Communication intra et inter services		Planification des activités		Évaluation des activités / du personnel	
Forces	Faiblesses	Forces	Faiblesses	Forces	Faiblesses	Forces	Faiblesses	Forces	Faiblesses
Disponibilité et Serviabilité avérée du S.G	Insuffisance du personnel au secrétariat	Existence d'un bureau Existence d'un ordinateur 01 fauteuil et 03 chaises	Manque d'appareil de relecture	Agent respectueux de la hiérarchie	Absence de réunion inter services		Absence de planification générale dans les services	Présence effective des agents au service	- Inexistence de fiches d'évaluation du personnel

B. Analyse de la recette municipale

Missions : Identification et localisation des contribuables, distribution des ordres de recettes et avis d'impôt, application des actes de poursuite établie , perception des taxes , redevances et droits divers , encaissement des frais de vente des tickets d'occupation des places dans les marchés , les gares routières et autres , reversement des fonds auprès des recettes sous caisse de la mairie.

Personnel		Matériel de travail		Communication intra et inter services		Planification des activités		Évaluation des activités / du personnel	
Forces	Faiblesses	Forces	Faiblesses	Forces	Faiblesses	Forces	Faiblesses	Forces	Faiblesses
- Connaissance de la localité par les collecteurs qui sont en majorité originaire de la Commune	- Insuffisance du personnel qualifié	- Existence de mobilier - Existence des divers registres	- Insuffisance des locaux - Insuffisance d'équipements (tables, étagères classeurs)		- Absence de réunions		-		- Absence d'évaluation du personnel

PLAN COMMUNAL DE DEVELOPPEMENT DE MOGODE

Personnel		Matériel de travail		Communication intra et inter services		Planification des activités		Évaluation des activités / du personnel	
Forces	Faiblesses	Forces	Faiblesses	Forces	Faiblesses	Forces	Faibles	Forces	Faibles
- Receveur municipal formé et assidue			- Manque d'ordinateur - Manque de photocopieur						

PLAN COMMUNAL DE DEVELOPPEMENT DE MOGODE

C. Analyse du service de l'état civil

Missions : Établissement des actes d'état civil (naissance, décès, mariages).

Personnel		Matériel de travail		Communication intra et inter services		Planification des activités		Évaluation des activités / du personnel	
Forces	Faiblesses	Forces	Faiblesses	Forces	Faiblesses	Forces	Faiblesses	Forces	Faiblesses
-Disponibilité du secrétaire d'état civil -Organisation d'audiences foraines pour l'établissement des jugements supplétifs dans les années antérieures	<ul style="list-style-type: none"> Insuffisance de personnel dans le service 	Existence de registres Existence d'un bureau	Insuffisance de mobiliers Insuffisance de mobiliers pour classement des documents	Diligence des signatures	/	/	Aucune planification	/	Aucune évaluation

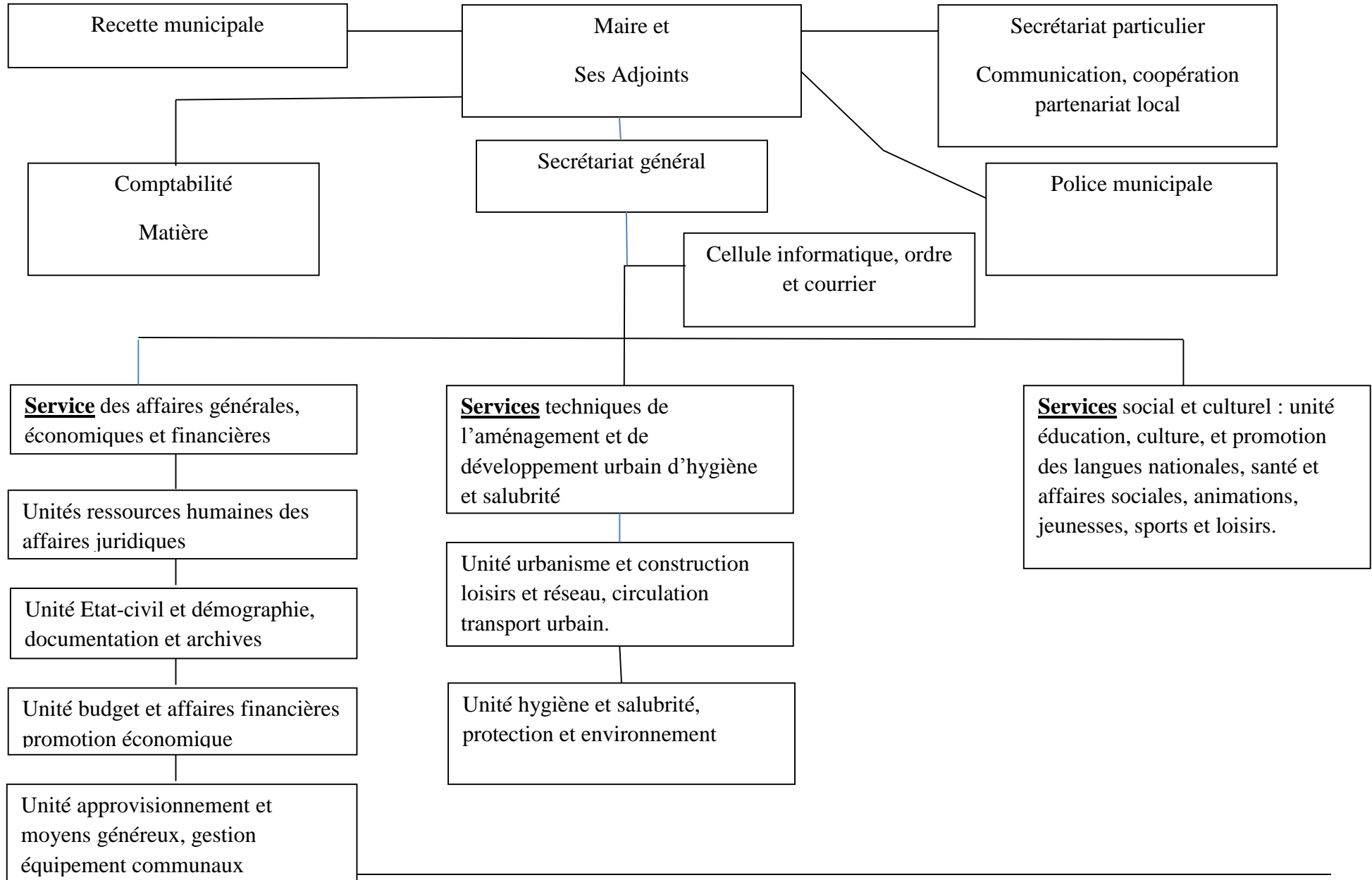
D. Analyse du service d'hygiène

Missions : Sensibilisation de la population sur l'hygiène et salubrité, contrôle de la propreté des points d'eau de consommation humaine, administration des amendes aux contrevenants, formation des communautés sur les techniques de potabilisation de l'eau de consommation humaine.

Personnel		Matériel de travail		Communication intra et inter services		Planification des activités		Évaluation des activités / du personnel	
Forces	faiblesses	Forces	faiblesses	Forces	faiblesses	Forces	faiblesses	Forces	faiblesses
Existence d'un responsable de service qualifié	Insuffisance de personnel dans le service	Existence d'outils (Pelles, brouettes, pioches, pulvérisateurs, gangs)	Couverture inefficace du travail		Faible collaboration avec les services techniques				Aucune évaluation

PLAN COMMUNAL DE DEVELOPPEMENT DE MOGODE

Figure 1 : Organigramme de la Commune de Mogodé



4.1.1.2. Organisation et fonctionnement du conseil municipal

4.1.1.2.1. Composition du conseil municipal

Le conseil municipal est un maillon très important du corps communal dans le fonctionnement de la commune. Celui de la Commune de Mogodé forme un staff de (34) conseillers dont 04 font partie de l'exécutif communal. En effet, il est constitué de 03 femmes et 31 hommes.

Le conseil municipal tient deux sessions par an. Le rôle du conseil municipal dans la gestion de la commune est de voter le budget et d'adopter le compte administratif. Il est important également de rappeler qu'il revient à ces derniers de transmettre les besoins de la population à l'exécutif communal. Les délibérations du Conseil Municipal orientent le budget communal ainsi que le contrôle de l'exécution dudit budget. Tous les conseillers sont acquis à la cause du parti politique RDPC.

Le tableau suivant présente la composition du conseil municipal.

Tableau 7 : Synthèse et d'analyse sur le conseil municipal

Profession	Nbre	%	Sexe		Age (an)			Nbre de mandats	
			H	F	< 30	30--60	>60	1	2
Agent public	12	35,29	10	02	00	12	01	07	05
Fonction libérale	15	44,11	15	00	00	12	03	07	08
Paysan/ménagère	01	2,94	00	01	00	01	00	01	00
Chef traditionnel/religieux	03	8,82	03	00	00	03	01	01	02
Elite/étudiant	03	8,82	03	00	01	00	00	02	01
Total	34	100	31	03	01	28	05	18	16

Le conseil municipal présente les caractéristiques suivantes :

Il est constitué de 8,82% des femmes contre 91,18% des hommes entraînant ainsi des problèmes de la faible représentativité des femmes. Le conseil municipal est à majorité constitué des opérateurs économiques (fonction libérale) soit 44,11% ce qui peut être considéré comme un atout dans l'amélioration de l'assiette fiscale de la commune contre 35,29% des agents publics. 82,35% du conseil municipal ont entre 30 et 60 ans. Le moins âgé à 28 ans et le plus âgé à 64 ans.

La plupart des conseillers ont un niveau relativement bas. Cette situation n'encourage pas les débats et échanges francs au niveau du conseil municipal. Plus grave encore ils ne sont pas tous résidents dans la commune. Ce qui n'est pas de nature à favoriser l'appréhension des problèmes que vivent les populations au quotidien.

Le nombre de mandat est reparti ainsi qu'il suit : 18 conseillers ont 01 mandat, 16 conseillers ont 02 mandats.

Les faiblesses relevées au sein du conseil municipal porte sur ;

- La faible représentativité des femmes ;
- La majorité des conseillers ne résident pas dans la commune ;
- 1/3 des conseillers formés sur leur rôle ;
- niveau relativement bas de la majorité des conseillers.

Figure 2 : La répartition des conseillers municipaux selon le sexe

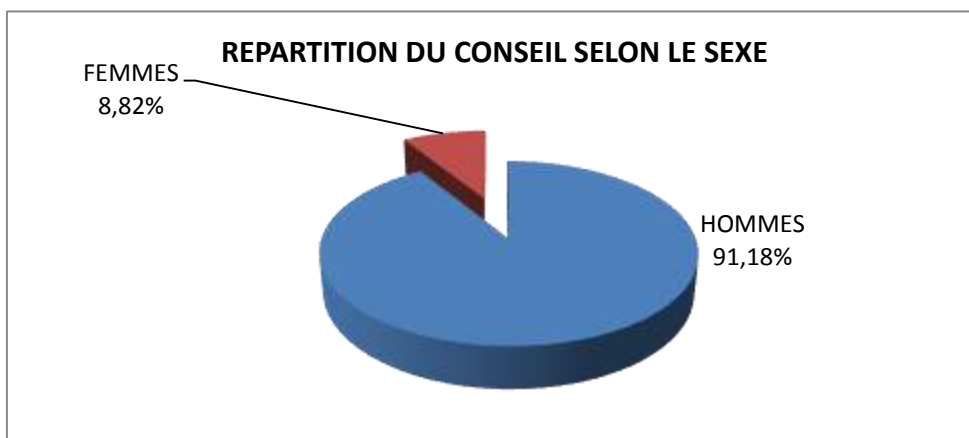
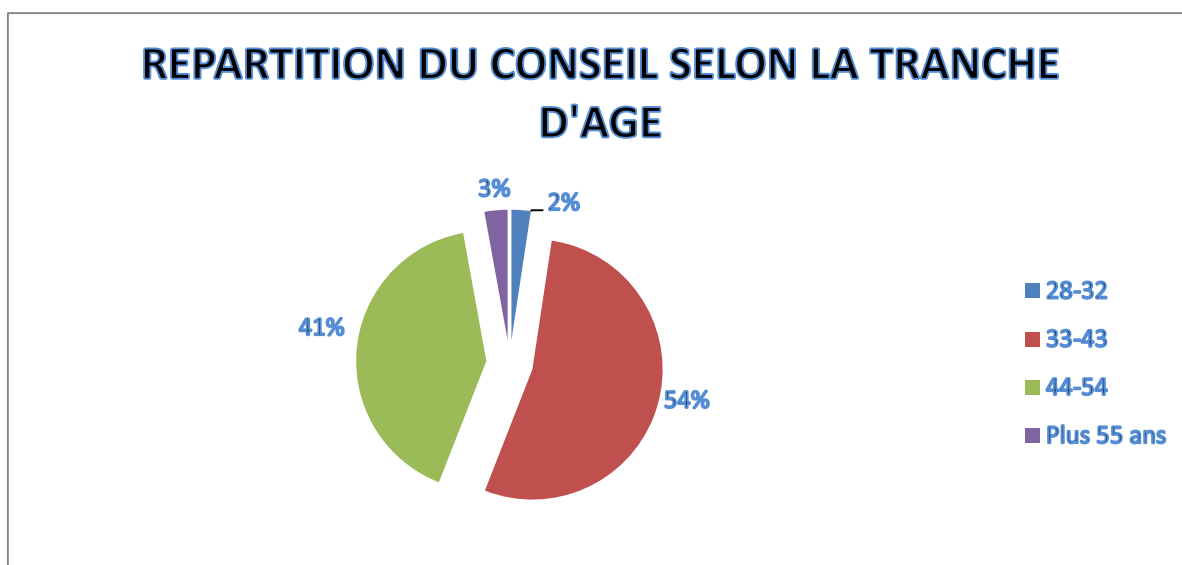
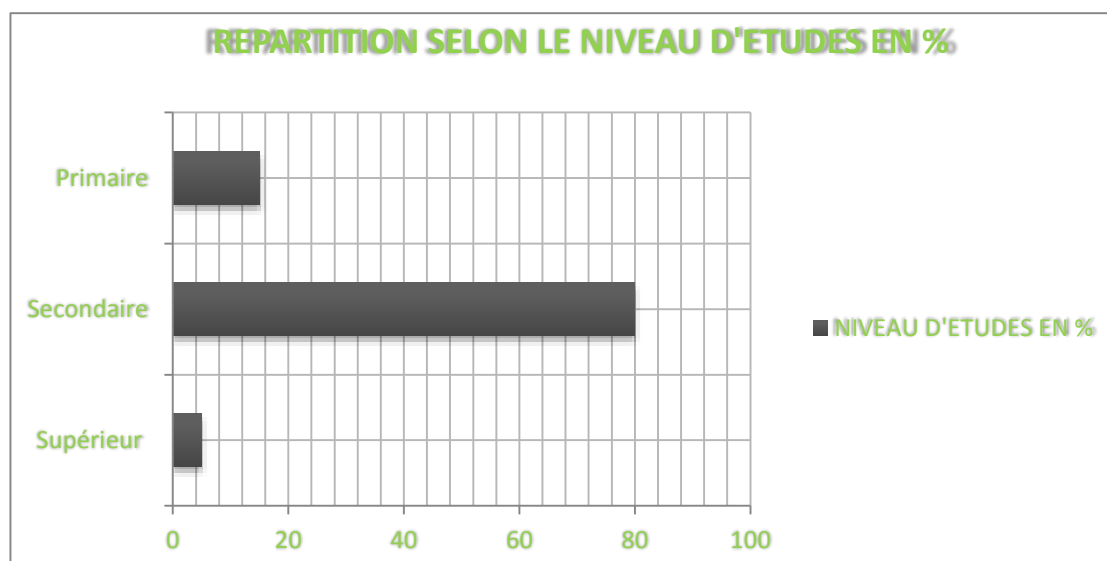


Figure 3 : La répartition des conseillers municipaux selon la tranche d'âge



Source : Commune de Mogodé, OAL TERDED

Figure 4 : La répartition des conseillers municipaux selon le niveau scolaire (en%)



PLAN COMMUNAL DE DEVELOPPEMENT DE MOGODE

Il ressort de cette figure que 80% des conseillers ont au moins le niveau du secondaire et, 15% le primaire et enfin 5% le niveau de l'enseignement supérieur.

L'analyse selon l'ethnie

La configuration ethnique du conseil municipal de la commune de Mogodé présente la composition suivante : Kapsiki, Kortchi et Bana.

4.1.1.2.2. Organisation et fonctionnement du Conseil Municipal

Le conseil municipal de la Commune de Mogodé est composé de quatre (04) commissions communales. Il s'agit de :

- ☞ la commission du développement économique ;
- ☞ la commission du développement éducatif, sportif et culturel ;
- ☞ la commission de développement sanitaire et social ;
- ☞ La -commission interne de de passation de marchés.

Ces commissions sont composées ainsi :

Commission du développement économique	Commission du développement éducatif, sportif et culturel	Commission de développement sanitaire et social	Commission interne de passation des marchés
Président : OUSMANOU YAMA	Président : VANDI TERI	Président : Mme KOGNE ZIMA	Président : KODJI GUIDE
Rapporteur : ABDOURAMAN	Rapporteur : ZRA SERGE	Rapporteur : ZRA TERI ANTOINE	Rapporteur : ZRA SERGE
Membres : -DELI SAMUEL -OUSSAHALE BERNARD -HAYATOU ZRA -ZRA KODJI -TIZE SAYAKA -KODJI JEAN BAPTISTE -TERI YAHANNA -DAH KIDI -Mme MASSOU VERONIQUE	Membres : -ZRA JOSEPH -YAWA VANDI JEAN -TIZE GABRIEL PIERRE - KOUVOU BOULOUS -TIZE VANDI -KONAI EZEKIEL -ZRA TIMOTHEE -KODJI JACOB -IBRAHIM ADAMOU	Membres : -TIZE SARE MATHIEU -TIZE SINI ZAMANE - DELI TERI -VANDI TERI AWALOU -KODJI TERI -TERI KODA -TIZE TERI	Membres : -ZRA TERI ANTOINE -MOHAMADOU ABBO -WANNAMOU TCHEKWE FRANCOIS

☞ **Lacommission du développement économique.**

Elle a pour rôle l'examen des dépenses et recettes que lui soumet l'exécutif municipal en prélude à la convocation du conseil municipal. Elle apporte en cas de besoins des ajustements aux prévisions de dépenses/recettes ou aux exécutions des dépenses/recettes. Elle veille à la cohérence des dépenses/recettes avec les spécificités de la localité. Elle fait des propositions au Maire sur les sources potentielles de recettes et du cadrage des dépenses budgétaires par titre, chapitre, article et paragraphe. La commission est présidée par un président.

☞ **commission de développement sanitaire et social**

Elle est chargée de faire des propositions à l'exécutif Municipal sur la prise en compte des aspects transversaux dans la formulation des projets tels que le genre, le SIDA, l'environnement, l'emploi des jeunes, les groupes ethniques minoritaires dans la mise en œuvre des projets dans la commune.

☞ **commission du développement éducatif, sportif et culturel**

Elle a pour rôle le suivi des différents chantiers exécutés au niveau de l'espace communal. Elle s'occupe également des activités culturelles et sportives.

☞ **La Commission de passation des marchés**

Les pouvoirs publics à la faveur de la décentralisation ont créé une commission interne de passation des marchés publics.

À ce titre, elle :

- ✓ Examine et émet un avis technique sur les projets de Dossier d'Appel d'Offres ainsi que les demandes de cotation préparés par les responsables des services déconcentrés de l'Etat à travers le maire Maître d'ouvrage ;
- ✓ Organise les séances d'ouverture des plis ;
- ✓ Evalue les offres des prestataires,
- ✓ Propose l'attribution des marchés à l'autorité compétente.

PLAN COMMUNAL DE DEVELOPPEMENT DE MOGODE

Tableau 8 : Liste des conseillers municipaux

N°	Identification	Date de naissance	Sexe	Formation de base	Formation reçue en tant que conseiller	Catégorie socioprofessionnelle	Clan familial	Hierarchie	Parti politique	Observations
1.	YAMA GILBERT	Vers 1965	M	Infirmier	/	Fonctionnaire	Kapsiki	/	RDPC	
2.	OUSSAHLE BERNARD	Vers 1945	M	Diacre	Gestion des catastrophes	/	Kapsiki	/	RDPC	
3.	YAWA VANDI JEAN	Vers 1952	M	/	Rôle du conseil municipal	Chef de village	Kapsiki	Chef de 3 ^e degré	RDPC	
4.	OUSMANOU YAMA	Vers 1959	M	Ingénieur agronome	Planification communale	Fonctionnaire	Kapsiki	/	RDPC	
5.	GONDJI	18/08/1984	M	Développement communal	Rôle des conseillers municipaux	Secrétaire d'Etat civil	Kapsiki	/	RDPC	
6.	ZRA JOSEPH	Vers 1972	M	2 nd	Planification communale	Opérateur économique	Kapsiki	/	RDPC	
7.	ZRA SERGE	Vers 03/03/1975	M	Instituteur	Planification	Fonctionnaire (coordonnateur EP M privées catholiques)	Kapsiki	/	RDPC	
8.	VANDI TERI	Vers 1967	M	Instituteur	Rôle du conseiller municipal	Fonctionnaire	Kapsiki	/	RDPC	
9.	TIZE GABRIEL PIERRE	28/08/1980	M	Instituteur	Gestion des catastrophes	Opérateur économique	Kapsiki	/	RDPC	
10.	TIZE SARE MATHIEU	Vers 1967	M	Infirmier	Rôle du conseiller municipal	Fonctionnaire	Kapsiki	/	RDPC	
11.	Mme KOUVOU BOULOUS	12/05/1971	F	CEPE	/	Ménagère/couturière	Kapsiki	/	RDPC	
12.	HAYATOU ZRA	Vers 1954	M	Certificat de Spécialité en textile	/	Fonctionnaire	Gavar	/	RDPC	
13.	ABDOURAMAN	28/04/1980	M	PLEG	/	Fonctionnaire	Kapsiki	/	RDPC	
14.	TCHIHLE	Vers 1980	M	CM2	/	Opérateur économique	Bana	/	RDPC	
15.	Mme MASSOU VERONIQUE	Vers 12/10/1973	F	3 ^e Année CETIC	Rôle du conseiller municipal	Fonctionnaire/couturière	Kapsiki	/	RDPC	

PLAN COMMUNAL DE DEVELOPPEMENT DE MOGODE

N°	Identification	Date de naissance	Sexe	Formation de base	Formation reçue en tant que conseiller	Catégorie socioprofessionnelle	Clan familial	Hierarchie	Parti politique	Observations
16.	ZRA TERI ANTOINE	10/07/1983	M	PLEG	Gestion des catastrophes, planification	Fonctionnaire	Kapsiki	/	RDPC	
17.	TIZE VANDI	Vers 1976	M	/	Gestion des catastrophes	Opérateur économique	Kapsiki	/	RDPC	
18.	DELI SAMUEL	Vers 1968	M	Infirmier vétérinaire	/	Fonctionnaire	Kapasiki	/	RDPC	
19.	TIZE SAYAKA	05/06/1987	M	CM2	/	Cultivateur	Kapsiki	/	RDPC	
20.	ZRA KODJI	Vers 1972	M	Instituteur	Gestion des catastrophes	Fonctionnaire	Kapsiki	/	RDPC	
21.	KONAI EZEKIEL	Vers 1982	M	CM2	Gestion des catastrophes	Cultivateur /	Gavar	/	RDPC	
22.	Mme KOGNE ZIMA	Vers 1965	F	Infirmier ophtalmologue	/	Fonctionnaire	Kapsiki	/	RDPC	
23.	VANDI TERI A	Vers 1976	M	Instituteur	Planification	Opérateur économique	Kapsiki	/	RDPC	
24.	KODJI TERI	Vers 1952	M	Catéchiste	Planification	Opérateur économique	Kapsiki	/	RDPC	
25.	TERI KODA	Vers 1970	M	CM2	Planification	Opérateur économique	Kapsiki	/	RDPC	
26.	KODJI JEAN BAPTISTE	Vers 1951	M	/	Gestion des catastrophes	Opérateur économique	Kapsiki	/	RDPC	
27.	ZRA TIMOTHE	Vers 1979	M	CM2	Rôle du conseiller municipal	Opérateur économique	Kapsiki	/	RDPC	
28.	DELI TERI	15/06/1972	M	Guide touristique	Développement rural	Opérateur économique	Kapsiki	/	RDPC	
29.	KODJI JACOB	Vers 1971	M	/	Gestion des catastrophes	Opérateur économique	Gavar	/	RDPC	
30.	TERI YAHANNA	Vers 1972	M	/	Planification	Opérateur économique	Kapsiki	/	RDPC	
31.	IBRAHIM ADAMOU	Vers 1987	M	Niveau 4 ^{ème}	Planification	Opérateur économique	Kapsiki	/	RDPC	
32.	TIZE SINI ZAMANE	Vers 1976	M	Master 2	/	Opérateur économique	Kapsiki	/	RDPC	
33.	TIZE TERI	Vers 1977	M	Niveau CE1	Rôle du conseiller municipal	Opérateur économique	Kapsiki	/	RDPC	
34.	DAH KIDI	Vers 1952	M	/	Planification	Opérateur économique	Kapsiki	/	RDPC	

PLAN COMMUNAL DE DEVELOPPEMENT DE MOGODE

Tableau 9 : Forces et faiblesses de la Gestion des ressources Humaines

COMPOSANTE	FORCES	FAIBLESSES
GESTION DES RESSOURCES HUMAINES	<ul style="list-style-type: none"> - Existence d'un profil de carrière - Existence d'un cahier de charge du personnel - La majorité du personnel est jeune - Réunions régulières (hebdomadaires et mensuels). - Délégation des signatures aux adjoints - Organigramme fonctionnel - Réunions de coordination régulièrement tenues - Tous les services ont à leur tête des cadres en cours de contractualisation - Les services sont sectionnés en unités pour une meilleure diligence des services Fichier du personnel actualisé 	<ul style="list-style-type: none"> - Personnel majoritairement sans qualification - Inexistence d'un système d'évaluation de personnel - Faible représentativité des femmes (10,34%) - Salaire en deçà du SMIG - Personnel majoritairement non affilié à la CNPS - Aucune formation reçue après recrutement pour le personnel d'appui - Conseiller non formé sur leur rôle - Insuffisance des bureaux des adjoints - Irrégularité des adjoints aux services - Actes définissant les rôles des adjoints identiques - Faible représentativité des femmes au conseil municipal (8,82%) - Faible capacité des services à planifier les activités

4.1.2. Gestion des ressources financières

4.1.2.1. Processus d'élaboration et de suivi du Budget

L'élaboration du budget dans la Commune obéit à une certaine démarche. En effet avant le début de chaque exercice, le Maire saisit le Secrétaire général et l'informe de la décision d'élaborer le budget.

Dans un premier temps les besoins sont collectés au niveau des populations et des services ; Ces besoins Collectés sont hiérarchisés par l'exécutif et le SG. Ces besoins sont présentés aux commissions techniques sous forme du projet du budget. Il est soumis aux conseillers municipaux pour examen et adoption lors du conseil municipal ordinaire.

Ce budget est transmis à la tutelle pour approbation. Le SG, le RM et les services communaux sont chargés de faire le suivi de l'exécution du budget.

La publication du budget se fait par voie de transmission par les conseillers municipaux qui ont le devoir de rendre compte aux populations qu'ils représentent.

PLAN COMMUNAL DE DEVELOPPEMENT DE MOGODE

4.1.2.2. Structure du budget des trois derniers exercices
Tableau10 : Budget de trois derniers exercices

	2011				2012				2013			
RUBRIQUES	PREVU	% SUR TOTAL	REALISE	TR	PREVU	% SUR TOTAL	REALISE	TR	PREVU	% SUR TOTAL	REALISE	TR
TOTAL RECETTES	369 698 535	/	392 326 236	106%	604 030 000	/	318 374 514	52,70%	342 551 666	/	599 369 000	174,97%
TOTAL DEPENSES	369 698 535	/	369 698 535	100%	604 030 000	/	285 655 486	47,29%	342 551 666	/	280 261 104	82,82%
EXCEDENT EXERCICE			22 627 701		-	/	32 719 028		62 290 562	/	319 107 896	
TAUX D'EXECUTION BUDGETAIRE	100%		106%		100%		89,72%	/	100%	/	46%	
RECETTES	PREVU	% SUR TOTAL	REALISE	TR	PREVU	% SUR TOTAL	REALISE	TR	PREVU	% SUR TOTAL	REALISE	TR
Fonctionnement	204 892 165	52,22%	165 657 462	80,85%	467 836 701	146,67%	318 374 514	68,05%	339 700 000	99,17%	248 613 566	73%
INVESTISSEMENT	159 000 000	40,53%	12 620 183	7,94%	205 800 000	64,52%	205 800 000	100,00%	259 669 000	75,80%	98 938 100	38%
RECETTES PROPRES	50 825 000	12%	1 011 375	21,65%	10 900 000	9,27%	1 848 890	16,96%	10 680 000	3,11%	6 258 566	58,60%
RECETTES EXTERIEURES	247 760 065	63,15%	93 873 000	37,88%	46 979 000	14,73%	46 979 000	100,00%	489 689 000	142,95%	95 980 100	20%
CAC	153 887 065	39,22%	153 887 065	100,00%	223 100 000	69,95%	243 593 799	109,19%	230 020 000	67,15%	242 355 000	105%
RECETTES FISCALES	27 650 000	7,05%	71 784 462	259,62%	98 830 000	30,98%	3 369 748	3,41%	98 730 000	28,82%	2 042 000	2%
TAXES COMMUNALES INDIRECTES	23 175 000	5,91%	23 175 000	100,00%	/		/	/	10 600 000	3,09%	2 371 656	22%
RECETTES TOTALES/HABITANT	3 474		3 474	100,00%	112 906	0,035%	/	/	13 622	0,0040%		
RECETTES PROPRES/HABITANT	0,88			0,00%	96,54	0	/	/				
DEPENSES	PREVU	% SUR TOTAL	REALISE	TR	PREVU	% SUR TOTAL	REALISE	TR	PREVU	% SUR TOTAL	REALISE	TR
Fonctionnement	157 116 760	42,50%	48 828 000	31,08%	157 136 000	49,26%	70 966 254	22,24%	249 569 000	89,05%	155 498 994	62%
INVESTISSEMENT	210 274 415	56,88%	129 454 645	61,56%	249 000 000	78,07%	126 670 424	39,71%	325 740 815	116,23%	124 762 255	38%
Fonctionnement/HABITANT	1 391			0,00%	1 391	0,0004%			2 210	0,00%	1 377	62%
INVESTISSEMENT HABITANT	1 862			0,00%	2 205	0,0007%			2 885	0,00%	1 105	38%

PLAN COMMUNAL DE DEVELOPPEMENT DE MOGODE

RUBRIQUES	2011				2012				2013			
	PREVU	% SUR TOTAL	REALISE	TR	PREVU	% SUR TOTAL	REALISE	TR	PREVU	% SUR TOTAL	REALISE	TR
FONCTIONNEMENT	PREVU	% SUR TOTAL	REALISE	TR	PREVU	% SUR TOTAL	REALISE	TR	PREVU	% SUR TOTAL	REALISE	TR
DEPENSES LIEES AU PERSONNEL	28 959 412	7,38%	31 159 412	107,60%	31 369 502	9,83%	20 453 231	6,41%	48 811 279	17,42%	26 495 938	54%
DEPENSES POUR L'EQUIPE MUNICIPALE	4 500 000	1,14	3 500 000	77,78%	45 590 088	4,29	23 130 292	7,25%	43 327 721	15,46%	25 296 545	58%
DEPENSES DE FONCTIONNEMENT COURANT	16 960 000	4,32%	32 600 000	192,22%	82 304 000	25,80%	35 630 618	11,17%	111 580 000	39,81%	81 840 611	73%
APPUI A L'AUTORITE ADMINISTRATIVE	2 800 000	0,71%	1 000 000	35,71%	/	/	/	/	3 400 000	1,21%	3 400 000	100%
ENTRETIEN DU PATRIMOINE COMMUNAL	23 000 000	5,86%	23 000 000	100,00%	14 000 000	4,38%	5 126 944	1,60%	198 500 000	70,83%	198 500 000	100%
SUBVENTION AUX TIERS	9 940 000	2,53%	7 823 000	78,70%	44 533 772	13,96%	24 544 500	7,69%	12 550 000	4,48%	9 950 000	79%
PARTICIPATION AU FONCTIONNEMENT D'AUTRES STRUCTURES	23 600 000	5,86	23 600 000	200,00%	37 574 118	11,78%	10 742 059	3,36%	23 000 000	8,21%	3 700 000	16%
INVESTISSEMENT	PREVU	% SUR TOTAL	REALISE	TR	PREVU	% SUR TOTAL	REALISE	TR	PREVU	% SUR TOTAL	REALISE	TR
ENGIN -E	2 500 000	0,63	5 000 000	200,00%					/	/	/	/
BATIMENT - B	-	/			18 000 000	5,64%	9 829 350	3,08%	1 000 000	0,29	/	/
EQUIPEMENT DIVERS - V	3 500 000	8,92%	5 250 000	150,00%	9 000 000	2,82%	2 083 306	0,65%	21 500 000	6,27	6 712 295	31,22%
TERRAIN - TE	-				/	/	/	/	2 000 000	0,58	2 600 000	130,00%
EMPRUNT - D	15 275 415	3,88%	20 404 645	133,58%					115 050 000	33,58	131 859 185	114,61%
NOMBRE D'HABITANT	112 905	112905,000%	112 905	100,00%					112 905	/	112 905	100,00%
EMPRUNT	53 471 520	16,76%	35 374 374	66,16%								
NOMBRE D'HABITANT	112 905	/	112 905	100,00%	140 000		140 000		140 000		140 000	

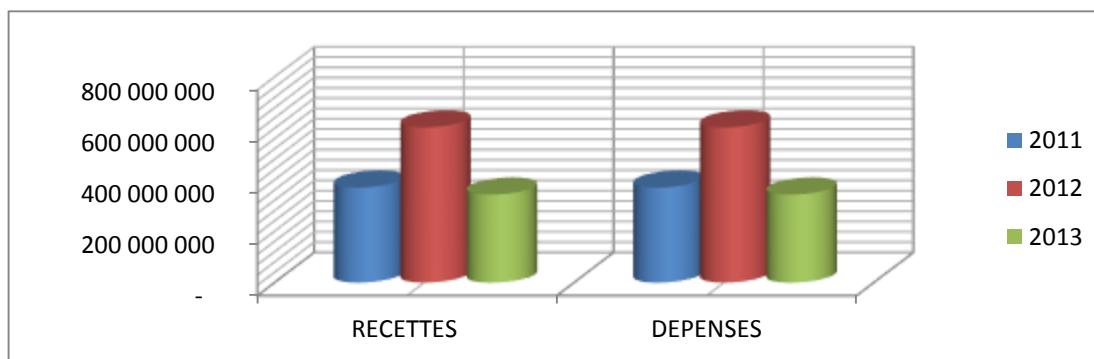
L'analyse des comptes administratifs des trois derniers exercices montre que les ressources financières de la Commune de Mogodé sont croissantes d'une année à une autre. Le taux d'exécution des mêmes périodes évolue en dent de scie.

4.1.2.3. Etat des recettes et dépenses sur trois dernières années

Tableau 11 : Etat des recettes et dépenses sur trois exercices

ELEMENTS	EXERCICES		
	2011	2012	2013
TOTAL RECETTES	392 326 236	318 374 514	599 369 000
TOTAL DEPENSES	369 698 535	285 655 486	280 261 104

Figure 5 : Etat des recettes et dépenses sur trois derniers exercices



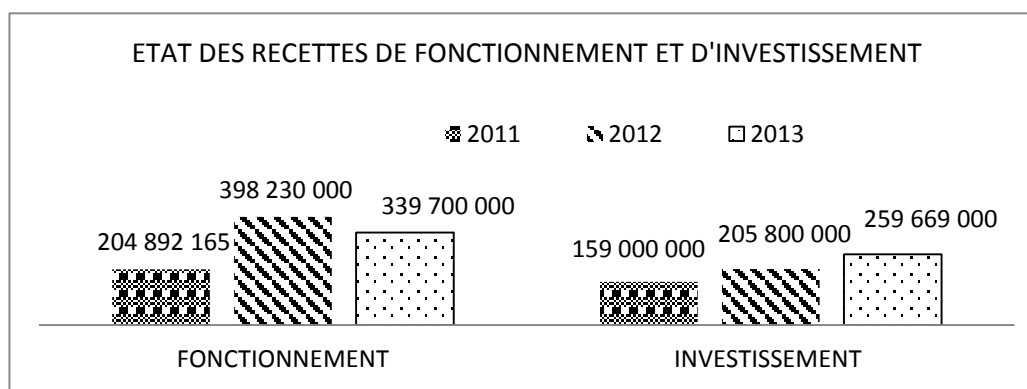
Les extraits du budget de la Commune de Mogodé pour les années 2011, 2012 et 2013 présentés dans les graphiques ci-dessus montrent que le budget est allé décroissant si l'on en tient aux recettes traditionnelles (recettes fiscales, taxes communales directes et indirectes).

4.1.2.4. Etat des recettes

Pour ce qui est de recettes de fonctionnement et d'investissement la situation est telle que :

RECETTES	EXERCICES		
	2011	2012	2013
FONCTIONNEMENT	204 892 165	398 230 000	339 700 000
INVESTISSEMENT	159 000 000	205 800 000	259 669 000

Figure 6 : Etat des recettes de fonctionnement et d'investissement



PLAN COMMUNAL DE DEVELOPPEMENT DE MOGODE

Tableau 12 : Ecart entre les recettes propres et les recettes extérieures.

	Exercice 2011	Exercice 2012	Exercice 2013
Recettes propres -P	11 075 000	10 900 000	10 680 000
Recettes extérieures -E	93 873 000	46 979 000	489 689 000
Ecart	82 798 000	36 079 000	479 009 000
Taux de réalisation %	9,13%	16,96%	58,60%

Source : compte administratif des années 2001, 2012 et 2013.

Les prévisions des recettes propres pour les 03 années sont sensiblement demeurées équilibrées. Par contre les recettes extérieures ont connu une évolution en dent de scie. Elles sont passées de 93 873 000 en 2011 et 46 979 000 en 2012 à 479 009 000 en 2013 ceci peut s'expliquer par les transferts reçus de l'Etat, les subventions des projets et programmes de développement.

Tableau 13 : Etat des recettes extérieures

Recettes		Exercice 2011			Exercice 2012			Exercice 2013		
		Prévu (primitif +additif)	Réalisé	Taux	Prévu (primitif +additif)	Réalisé	Taux	Prévu (primitif +additif)	Réalisé	Taux
711-100	CAC	153 887 065	153 887 065	100,00 %	223 100 000	243 593 799	109,19%	230 020 000	242 355 000	105%
760-100	Transfert reçus de l'Etat	/	/	/	/	/	/	43 938 100	43 938 100	100%
760-101	Transfert reçus des autres organismes nationaux	/	/	/	/	/	/	20 000 000	20 000 000	100%
TOTAL										

Les recettes extérieures sont essentiellement basées sur les CAC et les transferts reçus de l'Etat. Elles sont en nettes croissance. Elles sont passées de 153 887 065 en 2011, et de 243 593 799 en 2012 à 230 020 en 2013. L'évolution en valeur relative nous permet de constater un écart constant dû à une augmentation de l'enveloppe de ressources extérieures.

Tableau 14 : Ecart entre recettes prévues et recettes réalisées

	Exercice 2011	Exercice 2012	Exercice 2013
RECETTES PREVUES	153 887 065	223 100 000	230 020 000
RECETTES REALISEES	153 887 065	243 593 799	242 355 000
ECARTS	0	20 493 799	1 233 5000
TAUX DE REALISATION	100%	91, 58%	94,91%

Le taux de réalisation a connu une légère chute en 2012 et 2013. Cette situation ne laisse telle pas le droit de s'intéresser sur l'origine des recettes en 2011.

PLAN COMMUNAL DE DEVELOPPEMENT DE MOGODE

Tableau 15 : Etat des dépenses des trois derniers exercices

Dépenses		2011	2012	2013
Prévision	Fonctionnement	157 116 760	157 136 000	249 569 000
	Investissement	210 274 415	249 000 000	325 740 815
	Additifs/autorisations Spéciales/virements	/	/	/
	Total (A)	367 391 175	406 136 000	575 309 815
Réalisation	Fonctionnement	48 828 000	70 966 254	155 498 994
	Investissement	129 454 645	126 670 424	124 762 255
	Total (B)	178 282 645	197 636 678	280 261 249
Total d'exécution (%)B/A		48,52%	48,66%	48,71%

L'état des dépenses des trois dernières années a connu une légère hausse en termes de taux de d'exécution. Il est passé de 48,52% en 2011 à 48,71% en 2013. Cette tendance traduit la volonté de l'exécutif communal à accroître les dépenses d'investissement par rapport aux dépenses de fonctionnement.

Tableau 16 : Etat de dépenses de fonctionnement sur trois exercices

Sources de dépenses de fonctionnement	Exercice 2011		Exercice 2012		Exercice 2013	
	Montant dépenses	% sur le total des dépenses de fonctionnement	Montant dépenses	% sur le total des dépenses de fonctionnement	Montant dépenses	% sur total des dépenses de fonctionnement
Dépenses liées au personnel- P	28 959 412	7,38%	31 369 502	9,83%	48 811 279	17,42%
Dépenses pour l'équipe municipale-M	4 500 000	1,14	45 590 088	4,29	43 327 721	15,46%
Appui à l'autorité administrative-T	2 800 000	0,71%	/	/	3 400 000	1,21%
Entretien du patrimoine communal-C	23 000 000	5,86%	14 000 000	4,38%	198 500 000	70,83%
Subvention aux tiers-S	9 940 000	2,53%	44 533 772	13,96%	12 550 000	4,48%
Participation au fonctionnement d'autres structures-A	23 600 000	5,86	37 574 118	11,78%	23 000 000	8,21%
TOTAL	92 799 412	23,48%	173 067 480	44,24 %	329 589 000	117,61%

D'une manière générale, les dépenses de fonctionnement ont été toujours croissantes ces trois dernières années. Elles s'expliquent par la qualité de service que la commune rend à la population. Mais à l'observation le taux de réalisation de ces dépenses n'a dépassé les 50% qu'en 2013 seulement.

Tableau 17 : Etat des dépenses d'investissement sur les trois exercices

Sources de dépenses d'investissement	Exercice 2011		Exercice 2012		Exercice 2013	
	Montant dépenses	% sur le total des dépenses d'investissement	Montant dépenses	% sur le total des dépenses d'investissement	Montant dépenses	% sur total des dépenses d'investissement
Engin-E	2 500 000	0,63	/	/	/	/
Bâtiment-B	/	/	18 000 000	5,64%	1 000 000	0,29
Equipement divers-V	3 500 000	8,92%	9 000 000	2,82%	21 500 000	6,27

PLAN COMMUNAL DE DEVELOPPEMENT DE MOGODE

Sources de dépenses d'investissement	Exercice 2011		Exercice 2012		Exercice 2013	
	Montant dépenses	% sur le total des dépenses d'investissement	Montant dépenses	% sur le total des dépenses d'investissement	Montant dépenses	% sur total des dépenses d'investissement
Terrains-TE	/	/	/	/	2 000 000	0,58
Emprunts-D	15 275 415	3,88%	/	/	115 050 000	33,58
Agencements et aménagements	/	/	/	/	/	/
Participations et affectations	/	/	/	/	/	/
TOTAL	21 275 415	13,43%	27 000 000	8,46%	139 550 000	40,72

A l'observation de ce tableau nous remarquons que les dépenses d'investissement concernent essentiellement les rubriques de bâtiments, des équipements divers et des emprunts. Le taux de réalisation de ces dépenses a évolué en dent de scie il est passé de 13,43% en 2011 pour à 8,46% en 2012 et remonté à 40,7% en 2013. Cette évolution annonce pour la commune sa volonté à accroître le montant de son enveloppe réservé à l'investissement.

Tableau 18 : Dépenses par habitant

ANNEES	2011	2012	2013
FONCTIONNEMENT/HABITANT	1 391	1 391	1 377
INVESTISSEMENT HABITANT	1 862	2 205	1 105

Les dépenses de fonctionnement par habitant sont demeurées constantes les trois premières années contrairement aux dépenses d'investissement qui ont connu une évolution les deux premières années pour chuter en troisième année. Ceci peut s'expliquer par la non maîtrise du taux de croissance et du faible pour d'achat de la population.

PLAN COMMUNAL DE DEVELOPPEMENT DE MOGODE

Ressources financières extérieures à la commune

Tableau 19 : Etat des ressources extérieures à la commune sur trois années

ANNEE	SOURCE DE FINANCEMENT	MONTANT	OUVRAGES FINANCES	GESTION	PROBLEMES RENCONTRES	SOLUTIONS PROPOSEES	OBSERVATIONS
2011	Ressources transférées	93 873 000	/	/	/	/	/
	Banques	/	/	/	/	/	/
	Coopérations décentralisées	/	/	/	/	/	/
2012	Ressources transférées	46 979 000	/	/	/	/	/
	Banques	/	/	/	/	/	/
	Coopérations décentralisées	115 000 000	/	/	/	/	/
2013	Ressources transférées	43 938 100	Construction de 01 marché à kortchi Construction du CSI à Kortchi Construction de 01 forage à koitakwa Construction de 01 bloc de 02 salles de classe à l'EP de Djagoma	Commune	Insuffisance de communication à la DDMINMAP	Informer la commune sur le processus de l'évolution du DAO Commune doit également faire le suivi de son dossier	Projet en cours d'exécution
	Banques	/	/	/	/	/	/
	Coopérations décentralisées	/	/	/	/	/	/
	GIZ	5 000 000	Renforcement des capacités	Commune	/	/	/
	Plan Cameroon	15 000 000	Construction des forages		/	/	/
	Prestation de service	94 000 000	Fourniture et divers services	Commune	Impayés cumulés depuis plusieurs années	Solder les mandats en instance	A la date du 12 Sept. 2014 toutes les dettes sont soldées

PLAN COMMUNAL DE DEVELOPPEMENT DE MOGODE

TABLEAU 20 : FORCES ET FAIBLESSES DE LA GESTION DES RESSOURCES FINANCIERES

COMPOSANTE	FORCES	FAIBLESSES
GESTION DES RESSOURCES FINANCIERES	Recette municipale fonctionnelle Existence de 03 personnels dont 01 cadre communal, 01 Billeteur et 01 comptable	<ul style="list-style-type: none"> - Insuffisance du personnel à la Recette Communale - Population exempts de l'impôt libérateur sur le revenu agricole - Incivisme fiscal caractérisé - Difficulté de fonctionnement de la RM Mauvaise tenue des documents comptable par les agents Manque de moyens logistiques pour le recrutement Faible maitrise de l'outil informatique - Dépendance aux CAC - Faible taux de recouvrement des recettes propres - Faible sécurisation des fonds - Receveur Municipal le plus souvent absent à son poste - Insuffisance des ressources propres

PLAN COMMUNAL DE DEVELOPPEMENT DE MOGODE

4.1.3. Gestion du patrimoine communal

On distingue les biens meubles (matériels et équipements, matériels roulants etc...), les immeubles (bâtiments). Les biens meubles sont constitués de : (273 chaises, 11 fauteuils, 01 salon d'accueil, 16 classeurs et armoires, 10 portes ordinateurs, 13 tables de bureau, 01 grande table, 04 ventilateurs mobiles, 12 ordinateurs, 03 onduleurs, 03 régulateurs de tension, drapeau, 11 lampes tempêtes, 02 futs vides, 01 grande agrafeuse, 01 calculatrice électrique, 01 machine à écrire, 18 motocyclettes, 02 véhicules double cabine, 01 bicyclette, 01 réfrigérateur, 01 coffre-fort, 02 photocopieurs, etc...

Les immeubles quant à eux sont constitués de : 01 tribune municipale à Mogodé, 01 hôtel de ville à Mogodé, 32 blocs de 02 salles et 13 latrines repartis dans l'espace géographique de la commune. Ce patrimoine est en bon état.

Tableau 21 : Synthèse du patrimoine communal par nature

Bien s par nature	Date d'acquisition	Valeur d'acquisition	Valeur actuelle	Etat de fonctionnement	Source de financement/ mode d'acquisition	Date de mise en place	Propriété	Mode gestion contrôlé de l'utilisation	Système d'entretien	Observation
Chaise salle conférence (158)	2014	50.000	50.000	- 75 neuves - 40 bons états - 43 vétustes	Commune	2014	Commune	Service	Système non fonctionnel	Presque la moitié des chaises gâtées
Chaises en bois (46)				- 26 bons états - 20 vétustes	Commune		02- poste police 01- PI Mogodé 10- SG commune 38- commue	Service	Système non fonctionnel	Presque la moitié des chaises gâtées
Chaises en plastiques (51)				- 06 moy. Etats - 32 vétustes	Commune		Commune	Service	Système non fonctionnel	Les chaises gâtées abandonnée à l'aire libre
Chaises en bois rembourrées (07)				07 en bons états	Commune		Commune	Service	Système existant mais non fonctionnel	
Fauteuils roulants (11)	2012	- 245.000 - 446.000	- 147.000 267.600	Le 03 derniers à l'état neuf 08/05/2014	Commune	2012	Commune	Service	Système existant mais non fonctionnel	Les fauteuils ont été acquis en deux temps

PLAN COMMUNAL DE DEVELOPPEMENT DE MOGODE

Salon d'accueil (01)	Août 2014	1.900.000	1.900.000	Bon état	Commune	2014	Commune	Service	Système existant mais non fonctionnel	
Classeurs et armoires (16)	2014	375.000	375.000	Bon état	Commune	2014	Commune	Service	Système existant mais non fonctionnel	
Porte ordinateur (10)	Août 2012	50.000	30.000	Bon état	Commune	Août 2012	Commune	Service	Système existant mais non fonctionnel	
Table de bureau (01)	Août 2012	375.600	224.760	Bon état	Commune	Août 2012	Commune	Service	Système existant mais non fonctionnel	
Table de bureau (12)	2012- 2013	375.600	224.760	Bon état	Commune	2012- 2013	Commune	Service	Système existant mais non fonctionnel	
Grande table semi-métallique (01)	2009	102.358	00	Bon état	Commune	2009	Commune	Service	Système existant mais non fonctionnel	
Ventilateur mobile (04)	2014	60.000	60.000	Bon état	Commune	2014				

Biens par nature	Date d'acquisition	Valeur d'acquisition	Valeur actuelle	Etat de fonctionnement	Source de financement/ mode d'acquisition	Date de mise en place	Propriété	Mode gestion contrôlé de l'utilisation	Système d'entretien	Observation
Ordinateur Desktop Pro 3500 (12)	04/04/14	600.000	600.000	Neuf	Commune	2014	Commune	Commune Service	Service Maintenance	
Ordinateur de bureau complet (03)	Juin 2013	800.000	640.000	Neuf	Commune	2013	Commune	Commune Service	Service Maintenance	
Onduleur (03)	Juin 2013	69.000	562.000	Neuf	Commune	2013	Commune		Service Maintenance	
Régulateur de tension (03)	Juin 2013	49.000	39.200	Neuf	Commune	2013	Commune		Service Maintenance	
Ordinateur du bureau complet (02)	2011	2.200.000	880.000	Assez bon	Commune	2011	Commune		Service Maintenance	

PLAN COMMUNAL DE DEVELOPPEMENT DE MOGODE

Grand drapeau (01)				Bon	Commune		Commune		Aucun	
Lampes tempêtes (11)	-	-			Plan Cameroun		Commune		Aucun	Don du plan Cameroun
Futs vides (02)					Commune		Commune		Aucun	
Grande agrafeuse (01)	25/05/2005	13.400	00	En panne	Commune		Commune		Aucun	
Calculatrice électrique (01)	15/06/2003	45.000	00	En panne	Commune		Commune		Aucun	
Machine à Ecrie électrique (01)	2004	210.975	00	En panne	Commune		Commune		Aucun	
Machine à Ecrie (01)	2004	267.680	00	En panne	Commune				Aucun	
Salles de classes (20)		18.000.000	-		- Commune - FEICOM				Réfection	
Forages (29)		8.000.000	-	Bon état	- PRODEBALT - SNV					
Biens par nature	Date d'acquisition	Valeur d'acquisition	Valeur actuelle	Etat de fonctionnement	Source de financement/ mode d'acquisition	Date de mise en place	Propriété	Mode gestion contrôlé de l'utilisation	Système d'entretien	Observation
Motocyclettes (18)	2010- 2013	1.605.000/m	321.000 1.284.000	- 8 en bons états - 10 en pannes	Plan Cameroon	2010- 2013	Commune	Service	Aucun système	01 moto remise au BIR Prix moyen
Véhicule double cabine (02)	01 en 2011	22.000.000	19.360.000	01- fonctionnel 01- accidenté	Commune	2011	Commune	Service	Vidange et visite technique	Les pièces de la voiture gâtées sont remise à celle qui est fonctionnelle
Bicyclette (01)	2014	75.000	75.000	Bon	Plan Cameroon		Commune	Service	Aucun système	
Groupe Electrogène (01)	04/06/2012	1.000.000	400.000	Bon	Commune	2012	Commune	Service	Aucun système	
Réfrigérateur (01)	Août 2012	300.000	120.000	Bon	Commune	2012	Commune	Service	Aucun système	
Coffre fort (01)	Août 2012	1.100.000	440.000	Bon	Commune	2012	Commune	Service	Aucun système	
Photocopieur multifonctionnel (02)	04/06/2012	777.000	310.000	Bon	Commune	2012	Commune	Service	Maintenance	
Imprimante HP Desk Jet 3000 (02)	04/08/2014	120.000	120.000	Neuf	Commune	2014	Commune	Service	Maintenance	
Imprimante canon (05)	04/06/2012	150.000	60.000	Bon	Commune	2012	Commune	Service	Maintenance	

PLAN COMMUNAL DE DEVELOPPEMENT DE MOGODE

Imprimante HP office 4610	04/08/2014	250.000	250.000	Neuf	Commune	2014	Commune	Service	Maintenance	
Ordinateur portable - PROBBK 45406 (02)	10/05/2014	745.000	745.000	Neuf	Commune	2014	Commune	Service	Maintenance	
HP 45 405 (01)	Juin 2013	918.000	734.400	Neuf	Commune	2013	Commune	Service	Maintenance	

Biens par nature	Date d'acquisition	Valeur d'acquisition	Valeur actuelle	Etat de fonctionnement	Source de financement/mode d'acquisition	Date de mise en place	Propriété	Mode gestion contrôlé de l'utilisation	Système d'entretien	Observation
- Terrains (02 lots)				Bon état	Commune		Commune			
- Forages (29)					- PNDP (12) - FEICOM (06) - PLAN CAM(02) - Fondation Bethlehem (01 à E. Mat) - BIP (06) - PRODEBALT (02)		Commune	Utilisation des populations		
- Hôtel de ville	2005			Bon état	- Commune - FEICOM	2005	Commune	Service de la Mairie		
- 32 Blocs de 02 salles de classe					- PNDP - BIP - FEICOM		Commune			
- Latrines (13)					- PLAN CAMER - Commune - PDRM		Commune			
- Motos (18)	2010- 2013	1.605.000		- 08 en bon état - 10 en panne	PLAN CAMEROUN	2010- 2013	Commune	Service		
- Véhicule 4x4 (02)	2011	22.000.000		01 accidenté		2011	Commune	Service		
- Vélo (01)	2014	75.0000		Bon		2014	Commune	Service		

Source : Sommier du patrimoine

4.3.1.1. Typologie de patrimoine communal

On distingue les biens meubles (matériels et équipements, matériels roulants etc...), les immeubles (bâtiments).

Les biens meubles sont constitués de : (273 chaises, 11 fauteuils, 01 salon d'accueil, 16 classeurs et armoires, 10 portes ordinateurs, 13 tables de bureau, 01 grande table, 04 ventilateurs mobiles, 12 ordinateurs, 03 onduleurs, 03 régulateurs de tension, drapeau, 11 lampes tempêtes, 02 futs vides, 01 grande agrafeuse, 01 calculatrice électrique, 01 machine à écrire, 18 motocyclettes, 02 véhicules double cabine, 01 bicyclette, 01 réfrigérateur, 01 coffre-fort, 02 photocopieurs, etc..

Les immeubles quant à eux sont constitués de : 01 tribune municipale, 01 hôtel de ville, 32 blocs de 02 salles et 13 latrines.

D'une manière générale ce patrimoine est en bon état.

4.3.1.2. Modes de gestion du patrimoine communal

La Commune a axé son mode de gestion du patrimoine sur le service de la comptabilité matière qui en dehors de ses attributions veille également sur les mouvements du matériel et de son utilisation. Le Maire et le Secrétaire Général veillent également à l'utilisation de ce matériel. Toutefois on a noté quelques faiblesses sur la gestion de ce patrimoine. Ces faiblesses sont l'inexistence d'un fichier d'amortissement de matériel, des fiches de détenteurs de matériels et beaucoup de matériels abimés tels que les chaises, motocyclettes et tables parqués dans le garage de la commune qui tient lieu de magasin.

La gestion du matériel au niveau de la commune concerne surtout les locations des biens meubles telles que les chaises et la salle des actes de la commune qui abrite souvent des cérémonies organisées par des particuliers. Les recettes qui proviennent de ces locations sont souvent reversées au niveau de la comptabilité matière pour être utilisées à des fins utiles.

4.3.2.2. Système d'entretien du patrimoine communal

Le système d'entretien mis en place s'est révélé défaillant d'autant plus on enregistre un grand nombre du matériel meuble en mauvais état malgré l'existence d'un menuisier au niveau de la Commune. Ce système mérite d'être renforcé en moyens humains et matériels pour qu'il joue efficacement son rôle de maintenance du patrimoine.

TABLEAU 22 : FORCES ET FAIBLESSES DE LA GESTION DU PATRIMOINE

COMPOSANTE	FORCES	FAIBLESSES
GESTION DU PATRIMOINE COMMUNAL	<p>Existence de moyens de déplacement pour le service : 02 véhicules 4x4, un véhicule de liaison pour le Maire nouvellement acquis, une bicyclette, 08 motos en état</p> <p>Vidange et visite technique régulièrement fait</p> <p>Presque tous les bureaux sont équipés en matériels informatiques</p> <p>Maintenance informatique assuré</p> <p>L'hôtel de ville en bon état</p> <p>Existence de ligne budgétaire de l'entretien du patrimoine</p>	<p>Inexistence d'un engin d'entretien routier</p> <p>01 voiture sur cale</p> <p>10 motos en mauvais état et déjà amorties</p> <p>Les chaises en mauvais état abandonnées</p> <p>Existence d'un agent communal menuisier mais qui ne fait pas un bon travail</p> <p>Le Maire à lui seul à 05 ordinateurs</p> <p>L'hôtel de ville de Mogodé ne sont pas équipé en extincteurs</p> <p>Les latrines de la commune n'est pas assainies et en état de délabrement</p> <p>Le garage automobile a laissé sa place au magasin</p> <p>Inexistence d'un système d'archivage</p>

4.1.4. Gestion des relations

Tableau 23 : Synthèse de relations avec les partenaires

DENOMINATION	NATURE DE RELATION AVEC LA COMMUNE	DOMAINES D'INTERVENTION	QUALITE DE LA RELATION	OBSERVATIONS
PNDP	Partenariat Coopération	<ul style="list-style-type: none"> - Appui au développement local (Allocations aux communes) - Appui aux communes dans le cadre de la décentralisation - Coordination, Gestion, Suivi-Evaluation et Communication 	Bonne relation	Actualisation du PDC et financement des microprojets
PLAN CAMEROUN	Partenariat Coopération	<ul style="list-style-type: none"> - Education (appui à l'établissement des actes de naissance) ; - Santé ; - Hydraulique ; - Assainissement 	Bonne relation	Appui à l'établissement des actes de naissances
FEICOM	Partenariat Coopération	<ul style="list-style-type: none"> - Appui financier et matériel aux communes ; - Renforcement des capacités 	Bonne relation	Financements des microprojets
GIZ/PADDL	Partenariat Coopération	<ul style="list-style-type: none"> - Education ; - Santé ; - Environnement ; - Décentralisation ; - Renforcement des capacités de l'exécutif communal 	Bonne relation	Renforcement des capacités de l'institution commune
PRODEBALT	Partenariat Coopération	<ul style="list-style-type: none"> - Hydraulique villageoise ; - Promotion de l'environnement ; - Appui aux AGR. 	Bonne relation	Financement des microprojets hydrauliques
Tutelle	Tutorat	<ul style="list-style-type: none"> - Contrôle du fonctionnement du conseil municipal et de l'élaboration du budget 	Bonne relation	Approbation du compte/Budget
chefferies traditionnelle	Partenariat	<ul style="list-style-type: none"> - Appui du relai des informations aux populations 	Bonne relation	/

PLAN COMMUNAL DE DEVELOPPEMENT DE MOGODE

DENOMINATION	NATURE DE RELATION AVEC LA COMMUNE	DOMAINES D'INTERVENTION	QUALITE DE LA RELATION	OBSERVATIONS
Congrégations religieuses	Partenariat	<ul style="list-style-type: none"> - Appui à la sensibilisation des populations sur les sujets de grande importance 	Assez bonne relation	/
SDE	Appui technique	<ul style="list-style-type: none"> - Appui technique dans divers domaines du développement 	Assez bonne relation	Appui conseil
CVUC	Partenariat Coopération	<ul style="list-style-type: none"> - Défenses des intérêts des communes - Renforcement des capacités 	La commune est membre de la CVUC	/
Secteur privé	Partenariat	<ul style="list-style-type: none"> - Appui la commune dans le parrainage de certaines activités - Paiement des droits communaux et contribution au développement de la municipale 	Express Union facilité les transactions financière avec d'autre localité	Paiement des taxes communales
TERDED	Appui technique	<ul style="list-style-type: none"> - Accompagnement technique de la commune dans l'actualisation du PCD 	Bonne relation	Actualisation du PCD
UNICEF	Partenariat Coopération	<ul style="list-style-type: none"> - Appui à la promotion de l'éducation de base 	Bonne relation	/

PLAN COMMUNAL DE DEVELOPPEMENT DE MOGODE

TABLEAU 24 : FORCES ET FAIBLESSES DE LA GESTION DES RELATIONS

COMPOSANTE	FORCES	FAIBLESSES
GESTION DES RELATIONS	<p>Etroite collaboration avec les partenaires extérieurs</p> <p>Solidarité avec d'autres communes membre de la CVUC</p> <p>Multitudes d'associations qui entretiennent des relations avec la commune</p> <p>La commune bénéficie de plusieurs appuis avec les acteurs de développement de la Commune :</p> <p>Appui technique</p> <p>Appui financier</p> <p>Appui conseil</p> <p>La tutelle a apporté son appui dans le recouvrement des taxes entre autres</p> <p>Très bonne relation de partenariat</p>	<p>Faible négociation du partenariat</p> <p>Plupart de ces organisations sont non fonctionnelles</p> <p>Organisation attentistes et attendent tout de la commune</p> <p>Insuffisance de l'enveloppe réservée au paquet minimum</p> <p>faible communication de réalisation de la Commune</p>

PLAN COMMUNAL DE DEVELOPPEMENT DE MOGODE

4.1.5. Axes de renforcement de la Commune

Le tableau ci-après présente les thèmes prioritaires retenus pour le renforcement institutionnel de la Commune de Mogodé.

TABLEAU 25 : AXES DE RENFORCEMENT INSTITUTIONNEL DE LA COMMUNE DE MOGODÉ

COMPOSANTES	FAIBLESSES	PISTES D'AMELIORATIONS
GESTION DES RESSOURCES HUMAINES	<p>Personnel majoritairement sans qualification</p> <p>Inexistence d'un système d'évaluation de personnel</p> <p>Faible représentativité des femmes (8,82%)</p> <p>Salaire en deçà du SMIG</p> <p>Personnel majoritairement non affilié à la CNPS</p> <p>Aucune formation reçue après recrutement pour le personnel d'appui</p> <p>Fichier du personnel non actualisé</p> <p>Insuffisance des bureaux des adjoints</p> <p>Irrégularité des adjoints aux services</p> <p>Inexistence d'un acte définissant le rôle des adjoints</p> <p>Faible représentativité des femmes au conseil municipal</p> <p>Faible capacité des services à planifier les activités</p>	<p>Instaurer un système d'évaluation du personnel.</p> <p>Former le personnel par rapport aux postes occupés</p> <p>Augmenter à 30% le nombre d'employés femmes</p> <p>Affilier le personnel non immatriculé à la CNPS</p> <p>Actualisation du fichier du personnel</p> <p>Elaboration des actes définissant le rôle des adjoints</p> <p>Elaborer un planning de service</p> <p>Construction des bureaux pour les adjoints</p> <p>Prise en compte du genre dans la constitution des prochaines listes électorales</p> <p>Renforcement de capacité des chefs de service sur leur rôle.</p>
GESTION DES RESSOURCES FINANCIERES	<p>Insuffisance du personnel à la Recette Communale</p> <p>Population exempts de l'impôt libératoire sur le revenu agricole</p> <p>Incivisme fiscal</p> <p>Dépendance aux CAC</p> <p>Faible taux de recouvrement des recettes propres</p> <p>Receveur Municipal le plus souvent absent à son poste</p> <p>Insuffisance des ressources propres</p>	<p>Augmenter le nombre du personnel à la recette municipale</p> <p>Réinstaurer le paiement de l'impôt libératoire sur le revenu agricole</p> <p>Sensibiliser les opérateurs économiques à l'acquittement de leurs droits</p> <p>Etre régulier au poste de travail pour éviter le blocage de service</p> <p>Elargir l'aséité fiscal</p>
GESTION DU PATRIMOINE COMMUNAL	<p>Inexistence d'un engin d'entretien routier</p> <p>Une voiture sur cale</p> <p>10 motos en mauvais état et déjà amorties</p>	<p>Réparation de 01 voiture sur cale</p> <p>Acquisition d'un engin d'entretien routier</p> <p>Réparation des 10 motos en panne</p>

PLAN COMMUNAL DE DEVELOPPEMENT DE MOGODE

COMPOSANTES	FAIBLESSES	PISTES D'AMELIORATIONS
	<p>Inexistence d'un système d'entretien Les chaises en mauvais état abandonnées Existence d'un agent communal menuisier mais qui ne fait pas un bon travail Le Maire à lui 05 ordinateurs L'hôtel de ville de Mogodé n'est pas équipé en extincteurs Les latrines de la commune n'est pas assainies et en état de délabrement Le garage automobile a laissé sa place au magasin Inexistence d'un système d'archivage</p>	<p>Acquisition absolue de 04 motos dont 03 pour les chefs de service et 01 pour le recouvrement Acquisition d'un camion benne Réparation des chaises en mauvais états Aménagement des latrines (portes, WC...) Installer des extincteurs formation sur les techniques d'archivage</p>
GESTION DES RELATIONS	<p>Plupart de ces organisations sont non fonctionnelles Organisation attentistes et attendent tout de la commune Insuffisance de l'enveloppe réservée au paquet minimum Faible communication de la Commune</p>	<p>Renforcer les capacités de négociation de l'exécutif Création d'un cadre de concertation des acteurs de développement Les organisations deviennent s'autofinances Apporter un appui aux organisations Accroître le montant du paquet minimum Mettre en place un plan de communication</p>

PLAN COMMUNAL DE DEVELOPPEMENT DE MOGODE

Plan de formation

Tableau 24 : Pistes d'actions prioritaires

DOMAINES	THEMES	CIBLES
Gestion des ressources humaines	Formation sur les techniques de management et gestion des ressources humaines	Exécutif (Maire et ses adjoints, SG)
	Formation des conseillers sur leur rôle	Exécutif et conseillers municipaux
Gestion des ressources financières	Formation en comptabilité simplifiée (tenue des documents)	Agents de la recette municipale
	Formation sur le logiciel SIMBA	Receveur municipal, SG, CCD, CCF, exécutif
	Formation sur les techniques d'élaboration et de gestion du budget communal	SG, Maire, RM
	Formation sur les techniques de mobilisation et sécurisation des recettes	RM, SG, Agent financier,
Gestion du patrimoine communal	Formation sur les techniques d'archivage	SG, Comptable matière, chef de service, Maire
	Formation sur la gestion du patrimoine	SG, Comptable matière, chef de service, Maire
Gestion des relations	Formation en technique de négociation et de recherche du partenariat	Exécutif municipal (Maire et ses adjoints)

PLAN COMMUNAL DE DEVELOPPEMENT DE MOGODE

4.2. SYNTHESE DES DONNEES SUR LE DEUC

Tableau 27 : Synthèse Des Couches Vulnérables De La Commune

VILLAGE	HANDICAPES MOTEURS	HANDICAPES VISUELS	ORPHELINS VULNERABLES (MINEURS)	SOURD-MUET	GRANDS MALADES	PERSONNES DU 3 ^e AGE	PERSONNES VIVANT AVEC LE VIH SIDA	VEUVES	TETRAPLEGIQUES
MOGODE	06	20	125	04	25	125	0	40	01
NDEGVAYA	1	1	0	0	0	22	0	23	00
YELLE	1	0	0	0	0	11	0	11	00
RHUMZOU	0	1	0	1	0	8	0	15	00
KARANTCHI	0	0	0	0	0	7	0	11	00
VITTE	1	1	0	0	0	9	0	16	00
OUJAVA	1	1	0	0	1	12	0	12	00
MOUFTOUM	0	1	0	1	1	8	0	10	00
BARIKI	0	0	0	0	0	36	0	16	00
ZAI	2	0	0	1	1	40	0	18	00
SIR	2	0	0	0	1	25	0	14	00
SIRAKOULI	1	0	0	0	1	11	0	25	00
ROUFTA	3	0	0	1	0	20	0	21	00
GOURIA	0	1	0	2	2	8	0	12	00
RHUMSIKI	1	1	0	0	0	5	0	14	00
HAOU	0	2	0	0	0	7	0	16	00
KILA	1	0	0	0	0	11	0	19	00
LDIRI	0	1	0	1	0	8	0	20	00
TCHAMAHE	0	0	0	0	0	7	0	21	00
GAMBA GOVA	1	1	0	0	0	9	0	15	00
TCHANAWA	1	1	0	0	1	12	0	18	00
TOTAL	22	32	125	11	33	401	0	367	01

PLAN COMMUNAL DE DEVELOPPEMENT DE MOGODE

4.2.1. Besoins consolidate des couches vulnérables

Tableau 28 : Difficultés, Besoins/attentes des couches vulnérables

Sept grands groupes de couches vulnérables ont été identifiés : ce sont les vieillards, les malvoyants, les veuves, les sourd-muet ou mal entendant, les tétraplégiques. Les activités pratiquées par ces couchés sont l'agriculture, l'élevage, le petit commerce. Les difficultés rencontrées par ces groupes sont l'accès aux services sociaux de base tels que la nutrition, la santé et le logement.

Couche vulnérable	Audiences		Activités pratiquées	Rentabilité des opportunités	Besoins/Attentes	Niveau d'organisation	Accès aux infrastructures	Relation avec la Mairie	Difficultés rencontrées
	Concernés	Présents							
Vieillards	125	63	Agriculture Petit commerce Elevage	Activités peu rentable	Appui financier besoins : 02 décortiqueuses 02 moulins à céréales 10 portes tous 10 machines à coudre	Absence d'organisation	sanitaire hydraulique communication marchande élevage agriculture	bonne collaboration	mendicité dépendance
Malvoyant	20	02	agriculture élevage	activités peu rentable	soins gratuits par les ophtalmologues recensement encadrement	Absence d'organisation	Sanitaire	Bonne collaboration	difficultés des déplacements faible encadrement
Veuves	40	40	agriculture élevage restaurant petit commerce	moyens faible assistance appui financier	appui financier pour la scolarité, la nutrition, vêtements	Absence d'organisation	sanitaire hydraulique communication marchande élevage	Bonne collaboration	Nutrition Scolarisation
Sourd-muet malentendant	04	04	agriculture	Aides maternelle (médicament)	création d'une école du sourd-muet	Absence d'organisation	sanitaire hydraulique	Bonne collaboration	Difficultés d'échange et de communiquer
Tétraplégique	01	01	agriculture	faible rendement	Appui en matériels de transport (tricycle) Appui aux soins médicaux	Absence d'organisation	sanitaire hydraulique élevage	Pas de relation	Difficultés de satisfaire les besoins familiaux

PLAN COMMUNAL DE DEVELOPPEMENT DE MOGODE

Couche vulnérable	Audiences		Activités pratiquées	Rentabilité des opportunités	Besoins/Attentes	Niveau d'organisation	Accès aux infrastructures	Relation avec la Mairie	Difficultés rencontrées
	Concernés	Présents							
									Difficultés de se déplacer
Handicapés moteurs	06	04	sanitaire hydraulique communication scolaire élevage	assez bonne parfois médiocre Assistance mendicité	Appui en moyens de déplacement (béquilles, chaise roulante) médicaments	Absence d'organisation	sanitaire hydraulique communication élevage scolaire loisir	Absence de collaboration	Difficultés de déplacement Indisponibilité de moyens de transport (moto,...) Pauvretés
Orphelins	125	07			Appui à la scolarité (fourniture scolaire) : 500 cahiers, 05 boîtes de Bic bleu et 05 boîtes de Bic rouge Appui technique : rapprochement des services concernés en créant et en construisant une délégation d'arrondissement des affaires sociales		sanitaire (98%) hydraulique (43%) communication(RAS) marchande (23%) élevage(RAS) loisir (96%)		Difficultés d'accès à l'eau de qualité Difficultés d'accès à l'éducation (base et secondaire) Difficultés de communication entre orphelin

PLAN COMMUNAL DE DEVELOPPEMENT DE MOGODE

Tableau 29 : Synthèse des Corps de métiers de La Commune

Village	EFFECTIFS DES CORPS DE METIERS															
	Coiffeurs	Forgeron	Tailleur/Brodeurs	Soudeurs	Photographes	Moto Taximan	Bouchers	Tradi-Praticiens	Boutiquiers	Vendeuses Des Beignets	Vendeurs Des Boissons Manufactures	Meuniers	Cordonniers	Maçons	Boulangers	Electriciens
Mogodé	10	35	25	07	14	40	07	08	55	16	13	07	12	40	06	13
Ndegvaya	03	22	06	03	11	12	04	22	15	05	02	03	05	10	00	01
Yelle	03	01	05	02	03	02	01	02	07	01	00	00	01	05	00	00
Rhumzu	03	04	05	07	03	11	01	03	07	00	03	03	01	05	01	03
Karantchi	04	03	05	05	04	02	02	03	05	00	04	00	03	02	00	00
Vitte	07	05	06	15	10	05	02	07	15	01	05	00	05	03	00	02
Oudava	03	02	02	08	03	02	01	03	08	00	05	00	02	04	00	00
Mouftoum	06	03	05	15	11	03	03	07	15	05	05	00	03	07	00	01
Bariki	02	01	03	05	04	04	01	03	05	00	06	00	01	02	00	02
Zai	04	02	03	06	05	08	02	04	06	02	04	00	01	09	01	04
Sir	10	05	15	20	15	15	05	08	20	04	10	02	05	22	02	14
Sirakouli	05	02	05	06	07	06	01	03	06	01	03	00	01	11	02	02
Roufta	02	01	03	02	02	05	02	03	02	03	06	00	00	02	00	01
Gouria	05	02	05	05	04	10	02	04	05	00	03	00	01	08	00	00

PLAN COMMUNAL DE DEVELOPPEMENT DE MOGODE

Village	EFFECTIFS DES CORPS DE METIERS															
	Coiffeurs	Forgeron	Tailleur/Brodeurs	Soudeurs	Photographes	Moto Taximan	Bouchers	Tradi-Praticiens	Boutiquiers	Vendeuses Des Beignets	Vendeurs Des Boissons Manufactures	Meuniers	Cordonniers	Maçons	Boulangers	Electriciens
Rhumsiki	02	01	03	04	03	18	01	03	04	00	05	05	00	21	02	05
Haou	03	02	04	05	03	12	02	04	05	02	04	03	02	07	04	02
Ldiri	05	03	05	06	05	06	02	05	06	01	03	00	00	04	00	00
Tchamahe	07	11	04	02	02	09	03	05	06	03	02	01	02	04	00	00
Gamba Gova	03	06	04	02	04	05	05	08	06	01	01	03	04	08	00	00
Tchanawa	02	10	03	00	02	09	02	05	05	02	01	02	03	06	00	00
Houpou-Ecole	05	06	02	01	03	11	04	06	08	03	02	04	04	07	00	01
Mbougoine	03	05	02	02	05	09	06	07	09	04	01	05	03	09	00	00
TOTAL	97	132	120	128	123	204	59	123	220	54	88	38	59	196	18	51

PLAN COMMUNAL DE DEVELOPPEMENT DE MOGODE

4.2.2. Besoins consolidés des corps de métiers

Tableau 30 : Difficultés, besoins/attentes des corps de métiers

CORPS DE METIER	AUDIENCES		Difficultés rencontrées/Problèmes	Opportunités/rentabilité	Besoins/Attente vis-à-vis de la commune
	Concernés	Présents			
COIFFEURS	10	02	Absence d'électricité Utilisation du groupe électrogène	Besoins familiaux (nutrition, santé, habillements) Activités rentable en veille de fête (noël, nouvel an, fête du ramadan)	Branchement du courant électrique (12km) Rhumzou Modalités de formation d'une association
FORGERON	11	06	Faible organisation Faible développement de l'activité	Besoins familiaux (nutrition, santé, habillements) Activités plus ou moins rentable	Organisation en association Réinsertion sociale
TAILLEURS, BRODEURS	30	14	Absence d'électricité depuis Mars Difficultés de s'approvisionner en matériels de couture et de broderies (machine à coudre)	Subvenir à tous les besoins familiaux (scolarité des enfants nutrition, santé, habillement) Auto-emploi Rentable en période de fêtes, de rentrée scolaire, mariages, festivals	Branchement du courant électrique à la basse tension de Roumzou (12km)
SOUDEURS	09	03	Absence d'électricité Difficulté d'acquérir les matériels de travail (09 lunettes spécialisées, 10 baguettes fonte)	Scolarité des enfants Besoins nutritionnels, santé, habillement... Activités rentable lors des chantiers (fenêtres, portails) Lors de la rentrée (tables-bancs)	Branchement du carburant électrique à la basse tension de Roumzou (12km) Faciliter l'obtention des matériels à soudure
PHOTOGRAPHES	17	04	Difficultés de déplacement Mauvaise qualité des images (erreur au niveau du laboratoire) Lenteur sur les lavages des photos Absence d'énergie électrique Faible clientèle Refus de retirer les cartes	Satisfaction des besoins nutritionnels, d'habillement, de santé...) Rentable pendant les autres périodes	Acquisition d'un lot pour la construction d'un studio photo Branchement du courant au niveau de Roumzou (12km)
MOTO TAXIMAN	40	02	Mauvais état des routes Interdiction de circulation des motos Difficultés de subvenir aux besoins familiaux Absence d'association Tracasseries policières	Satisfaction des besoins (nutritionnels, d'habillement, scolaire, santé) Activités rentable pendant les périodes de fêtes Peu rentable pendant les contretemps	Appui financier Levée de l'interdiction de circulation des motos Réglementer la circulation des moto-taxis Faciliter l'obtention du permis de conduire

PLAN COMMUNAL DE DEVELOPPEMENT DE MOGODE

CORPS DE METIER	AUDIENCES		Difficultés rencontrées/Problèmes	Opportunités/rentabilité	Besoins/Attente vis-à-vis de la commune
	Concernés	Présents			
					Organiser les moto-taximan en association
TRADI-PRATICIENS	14	01	Sous-estimation des tradi-praticiens Difficulté d'obtenir une parcelle de terre Mépris des tradi-praticiens	Consultation, motivation Activités : agriculture, élevage Collaboration avec l'hôpital de district de Mogodé dans la sensibilisation, la perturbation	Séance de réunion 04 fois par an Collaborer avec l'hôpital
BOUTIQUIERS	53	02	Enclavement pendant la saison de pluie Tracasserie routières Faible équipement du marché (02 hangars) Interdiction d'exporter Mauvais état de la route Mogodé-Mokolo (35km) Mogodé-Roumsiki	Pratique de l'agriculture, élevage Transporteurs Prise en charge de la famille Agriculture Restaurateur transporteur	réhabilitation des tronçons routiers construction des points d'eau potable (forages) équipement du marché et réaménagement des infrastructures (hangars)
VENDEUSES DES BEIGNETS	78	06	Inflation des prix des produits finis : farine, sucre, carton d'huile végétal Fermeture de la frontière Interdiction de circulation des motos Difficulté de ravitaillement Mauvais état des routes Irrégularité des moyens de transport	Restauratrice Préparation de la bouillie Petit commerce Activités : agriculture, restaurant, élevage, commerce Rendement assez bonne	Ouvrir la frontière Levé le couvre-feu Réhabiliter les routes Mogodé-Mokolo Octroyer les microcrédits
VENDEURS DES BOISSONS MANUFACTURES	14	03	Faible clientèle due aux troubles frontières Favoritisme dans la distribution des boissons Absence d'un magasin de distribution des boissons Perte de la clientèle Irrégularité du ravitaillement Mauvais état de la route Difficulté de transport des boissons	Prise en charge de la famille (nutrition, scolarité, habillement) Activités : Agent communal Agriculture Elevage Rendement assez bon restaurateur	distribution des parcelles partage équitable aux vendeurs Construction d'un magasin de stockage des, produits manufacturés Réhabilitation de la route Mogodé-Mokolo (35km)
MEUNIERS	06	03	Absence d'électricité Délestage fréquente Absence d'un point de ravitaillement en gas-oil Interdiction de circuler à moto Absence d'un technicien Indisponibilité des matériels (pièces détachées)	Prise en charge de la famille activités pratiquées : commerce agriculture élevage	Réhabiliter le réseau électrique Lever le couvre-feu
CORDONNIERS	10	06	Difficultés d'acquisition du matériel de travail et de fabrication	Taux élevé de commande pour la fabrication des bonnets	Faciliter l'approvisionnement en matière première

PLAN COMMUNAL DE DEVELOPPEMENT DE MOGODE

CORPS DE METIER	AUDIENCES		Difficultés rencontrées/Problèmes	Opportunités/rentabilité	Besoins/Attente vis-à-vis de la commune
	Concernés	Présents			
			Malhonnêteté de certains clients (non payement des factures)	Forte demande de reformation des chaussures Activités peu rentable Aide à la gestion du foyer	Organiser les ateliers de formation en cordonnerie Rétablir l'électricité
MACONS	23	09	Difficultés d'approvisionnement en eau Difficultés d'approvisionnement en matériaux de construction Rareté du transport Mauvais état des routes Mauvaise collaboration entre maçon	Chantiers de construction fréquente bonne entretien avec les propriétaires des chantiers facilité l'encadrement familial bonne rentabilité	Entretien des routes Création des forages Recrutement des enseignants vacataires dans les lycées (lycée de Mogodé) organiser les stages de vacance
BOULANGERS	04	04	Difficultés d'accès à l'eau de qualité Cherté des matières première (farine, sucre) Coupure prolongée d'électricité Cherté du carburant pour groupe électrogène (baisse du pouvoir d'achat) Rupture des livraisons hors du centre due à l'interdiction de circulation des motos (insécurité)	Accentuation des relations sociales Favorise la prise en charge familiale Baisse de la rentabilité	création des points d'eau réhabilitation du réseau électrique
ELECTRICIENS	02	07	Coupure fréquente d'électricité	Augmentation du pouvoir d'achat due à la fréquence des (installations et dépannagesélectrique) Favorise la bonne collaboration avec la population Rentabilité assez bonne	Rétablissement du réseau électrique Création des points d'eau Faciliter l'acquisition des permis de conduire par la commune
BOUCHERS	07	04	Difficultés d'accès à l'eau de qualité Coupure fréquente d'électricité Cherté du bétail (400-500.000) Abattoirs non aménagés Difficultés de transport des carcasses pour le marché dues au mauvais état des routes (de l'abattoir pour le marché) 1km environ	Facilités de ravitaillement en viande pour les familles Accentuée la collaboration avec la population Bonne rentabilité	Construction et aménagement de 01abattoir Affectation de 02 personnels vétérinaire Construction de 01forage Entretien 01 km de route sur le tronçon abattoir-marché

4.3. PROBLEMES RECURRENTS IDENTIFIES ET CONSOLIDES PAR SECTEUR

Tableau 31 : Problèmes et besoins consolidés par secteur

Secteur de l'agriculture et développement rural

Localisation	Problèmes	Causes	Effets	Besoins/idées de projets
Tous les villages et l'espace urbain	Faible productivité agricole	<p>Faible niveau de rendement Présence des insectes (chenilles, puceron) Présence de striga Sol peu fertile Utilisation des outils agricoles rudimentaires Utilisation abusive d'herbicides Insuffisance des semences améliorées Insuffisance des produits phytosanitaires Insuffisance des terres cultivables Insuffisance de financement Acquisition difficile de bœufs de trait</p> <p>Insuffisance de structure de conservation et de commercialisation Insuffisance de magasins de stockage (Kabouroum Rhumzu) Faible maîtrise des techniques de conservation et commercialisation</p> <p>Faible niveau d'encadrement et d'organisation Insuffisance de postes agricoles Insuffisance des sociétés coopératives Insuffisance de personnel</p> <p>Mauvais état de voies de dessertes Insuffisance de piste de collecte d'évacuation des produits Enclavement de bassins de production de pomme de terre</p>	<p>Destruction des plants Baisse de la production Baisse des revenus agricoles Pauvreté des sols Conflits agro pastoraux Faible récolte Mauvaise conservation</p>	<p>Accroître le rendement agricole Sensibiliser les producteurs sur l'utilisation des techniques culturales modernes Restaurer la fertilité des sols par la rotation et l'apport de la fumure organique Création des points de vente de semences dans chaque village Mise en place de 02 champs semenciers de maïs: (1) à Zimi et (1) à Karantchi Sensibiliser les populations sur les dangers de la mauvaise utilisation des pesticides dans tous les villages Gestion rationnelle des espaces cultivables (matérialisation des zones) Acquisition du matériel agricole (bœufs de trait) pour les Gics Ldi, Oudava et Sir et (1) motoculteur pour les producteurs de Kila</p> <p>Accroître le nombre de structure de conservation et de commercialisation Construction de 23 magasins de stockage dans les villages suivants : Ldiri (1), Sir (1), Kochimanda (1), Tchamallé (1), Houpou (1) au marché, tchanava (1), Douva (1), Mouvou (1), Markandé (1), zai (1), Oudava aumarché (1), Ldatka (1), Jité (1), Doumdehi (1), kouffi (1), Rafa (1), Bouldouroum (1), Mdegvaya (1), Digaza (1), Kila centre (1) Amsa (1), dagoza-Mouftoum.</p>

PLAN COMMUNAL DE DEVELOPPEMENT DE MOGODE

Localisation	Problèmes	Causes	Effets	Besoins/ idées de projets
				<p>Renforcement des capacités des producteurs de pomme de terre sur les techniques de conservation et de marketing de leurs produits.</p> <p>Création des nouveaux postes agricoles : (1) A Kortchi, (1) à Houpou et (1) à Kila.</p> <p>Améliorer l'encadrement des producteurs Construction de 03 nouveaux postes agricoles (1) à Sir, (1) à Rhumsiki, (1) à Ldiri. Organisation des producteurs en coopératives dans les villages : Sir (2) Mbougoiné (1). Affectation de personnel d'encadrement à DAADER de Mogodé</p> <p>Entretien des voies de desserte Reprofiler les pistes agricoles : vitté-Rhumzu= 8km. Tchamahé-Ldiri-Modélé-Kila (30km) Gamba-Houpou-Ltiba-Kortchi (28km)</p>

PLAN COMMUNAL DE DEVELOPPEMENT DE MOGODE

Secteur : élevage pêches et industries animales				
Localisation	Problèmes	Causes	Effets	Besoins/idées de projets
Tous les villages et l'espace urbain	Faible productivité animale	<p>Faible niveau de production Insuffisance de pâturage Epizooties Insuffisance des produits vétérinaires Vol du bétail Pistes à bétail non matérialisées</p> <p>Faible niveau d'encadrement Insuffisance de poste vétérinaire (CZCVS) Faible organisation des éleveurs</p> <p>Insuffisance d'appui financier Insuffisance d'infrastructures d'élevage Inexistence d'un marché à bétail Insuffisance des puits pastoraux Insuffisance d'abattoir Insuffisance de parc vaccino-gène Insuffisance de bain de tiqueur Faible niveau de transformation des produits Mauvaise conservation des produits Méconnaissance des techniques de transformation</p>	<p>Conflits agro pastoraux Mortalité élevé Mauvaise qualité de viande</p>	<p>Améliorer la production animale Former les éleveurs aux techniques de conservation, de production du fourrage dans chaque village Appui à l'installation des opérateurs privés de vente des produits vétérinaires dans les villages de Mogodé, Sir et Rhumzu Sensibiliser les éleveurs sur l'importance de la vaccination contre les maladies prioritaires (PPCB, fièvre, PPR etc...) Sensibiliser sur l'appropriation des nouvelles techniques d'élevages et des races améliorées Sensibiliser sur les traitements cliniques des autres maladies.</p> <p>Améliorer le niveau d'encadrement Création des postes vétérinaires (CZV) dans les villages ci après : Sir (1). Organisation des éleveurs en 4 coopératives à Rhumzu à Mogodé à Sir, à Rhumsiki</p> <p>Accroître le nombre d'infrastructure d'élevage Matérialisation des pistes à bétails à Sir Ldiri, Yelé, Vitté, Gouria, Oudava et Kola. Construction de 4 marchés à bétail : (1) à Houpou, (1) à Mogodé, (1) à Ldiri, (1) à Sir. Construction de 08 puits pastoraux : (2) à Mogodé, (1) à Ldiri, (1) à Tchamahé, (1) à Gowalele, (1) à Karantchi, (1) à Houmaha, (1) à Sir. Construction de 05 abattoirs dont (1) à Mogodé, (1) à Haou, (1) à Rhumsiki et (1) au marché de Sir. Construction de 02 parcs vaccino-gènes (1) à Mogodé et (1) à Ldiri Construction de 01 bain de tiqueur à Mogodé.</p> <p>Améliorer le niveau de transformation Formation sur les techniques de transformation et de conservation</p>

PLAN COMMUNAL DE DEVELOPPEMENT DE MOGODE

Secteur : Domaines, cadastres et affaires foncières				
Localisation	Problèmes	Causes	Effets	Besoins/idées de projets
Tous les villages et l'espace urbain	Difficultés d'accès aux services de domaines, cadastres et affaires foncières	<p><u>Faible niveau d'urbanisation</u> Inexistence d'un plan d'occupation des sols Inexistence d'une réserve foncière Inexistence d'un plan cadastral</p> <p><u>Difficultés d'obtenir les actes fonciers</u> Complexité des procédures Litiges fonciers</p>	<p>Occupation anarchique des terres Promiscuité Conflit foncier Abandon de la procédure</p>	<p><u>Améliorer le niveau d'urbanisation</u> Elaboration d'un plan d'occupation des sols dans les agglomérations à travers les lotissements communaux Création d'une réserve foncière au niveau communal Elaboration d'un plan cadastral de la commune</p> <p><u>Alléger les procédures d'obtention des actes fonciers</u> Vulgarisation des procédures Sensibilisation des populations sur l'importance des titres fonciers Organisation des campagnes d'immatriculation des terres non immatriculées</p>

Secteur : santé publique				
Localisation	Problèmes	Causes	Effets	Besoins/idées de projets
Tous les villages et l'espace urbain	Difficultés d'accès aux soins de santé de qualité	<p><u>Faible niveau d'infrastructure de prise en charge</u> Insuffisance de formation sanitaire Mauvais état des infrastructures</p> <p><u>Insuffisance d'équipement des formations sanitaires</u> Insuffisance du matériel Insuffisance du personnel qualifié</p> <p><u>Faible reboisement</u> CSI non reboisés</p>	<p>Prolifération des maladies Déplacement sur des longues distances Auto médication Evacuation des malades Epidémies récurrentes (paludisme, cholera) Malnutrition Non respect des mesures d'hygiène Prolifération des maladies diarrhéiques</p>	<p><u>Améliorer le niveau d'infrastructure de prise en charge</u> Création et construction de 06 nouveaux CSI : (1) CSI à Haou, (1) CSI à Ldiri, (1) CSI à Sirakouti, (1) CSI à Mouftoum (1), Amsa (1), CSI à Mbougoiné Rendre fonctionnel les CSI de Vitté Construction du CSI de Ouvada Construction de l'hôpital de district de Mogodé</p> <p><u>Améliorer le niveau d'équipement des CSI en matériels suivants :</u> CSI de Rhumsiki (10 lits, 01 laboratoire, 01 maternité, 01 pharmacie, 01 réfrigérateur, 01 incinérateur. CSI de Tchanawa (10 lits, 01 laboratoire, 01 incinérateur) CSI de Oudava (20 lits, 01 laboratoire, 01 pharmacie, 01 maternité, 02 réfrigérateurs, 01 incinérateur) CSI de Sir (30 lits, 01 maternité, 01 pharmacie, 02 réfrigérateurs, 03 incinérateurs CSI de Tchamahe (10 lits, 01 laboratoire, 01 maternité, 01 pharmacie, 01 réfrigérateur et 01 incinérateur. CSI de Rhumzu (5 lits, 01 incinérateur.</p>

PLAN COMMUNAL DE DEVELOPPEMENT DE MOGODE

Secteur : santé publique				
Localisation	Problèmes	Causes	Effets	Besoins/idées de projets
				<p>Acquisition d'une plaque solaire à l'hôpital de Mogodé Acquisition d'une ambulance à l'hôpital de district de Mogodé</p> <p>Renforcement des effectifs en personnel dans les CSI suivants : CSI de Rhumsiki : 07 personnel dont (1) IDE, (1) IB, (4) AS, (1) matrone CSI de Tchanawa : 07 personnel dont (1) IDE, (02) IB, (03) AS et (1) matrone. CSI de Oudava : 08 personnel dont : (1) IDE, (02) IB, (02) AS et (2) matrones et (1) commis. CSI de Sir : 07 personnels dont (1) médecin, (1) IDE, (01) IB, (03) AS et (1) commis. CSI de Tchamahé : 06 personnels dont (1) IDE, (03) AS et (1) matrone et (1) commis. CSI de Rhumzu : 05 personnels dont (01) IB, (03) AS et (1) matrone</p> <p>Reboisement de 04 CSI suivants : CSI de Tchamahe (100 plants), CSI de Tchanawa (100 plants), CSI de Oudava (200 plants), CSI de Sir (100 plants).</p> <p>Acquisition d'un échocardiographie à l'hôpital de district Dotation d'une UPEC (Unité de Prise en Charge des PVVS) à l'hôpital de district de Mogodé.</p> <p>Construction de 17 nouvelles salles dans les CSI suivants : Rhumsiki (2 salles), Tchanawa (1 salle), Oudava (2 salles), Sir (3 salles), Rhumzu (1 salle), Tchamahe (4 salles). Construction de 08 blocs de 02 latrines dans les CSI suivants : Rhumzu (1bloc latrine), Tchamahe (1bloc latrine), Rhumsiki (1 latrine), Tchanawa (1 latrine), Oudava (1 latrine), Sir (1bloc latrine), (2 blocs) à l'hôpital de Mogodé :</p> <p>Construction de 06 clôtures autour des CSI ci après : Rhumzu (1 clôture), Tchamahe (1 clôture), Rhumsiki (1 clôture), Tchanawa (1 clôture), Oudava (1 clôture), Sirakouti (1 clôture).</p>

PLAN COMMUNAL DE DEVELOPPEMENT DE MOGODE

Secteur travaux publics				
Localisation	Problèmes	Causes	Effets	Besoins/idées de projets
Tous les villages et l'espace urbain	Faible entretien du réseau routier	<p>Faible niveau d'entretien Mauvais état des routes Inexistence des comités d'entretien des routes Inexistence de parcs d'engins d'entretien des routes et pistes rurales</p> <p>Insuffisance des ouvrages d'art Inexistence d'ouvrage de franchissement par endroits Non respect des barrières de pluies</p>	<p>Risques d'accidents Enclavement</p>	<p>Améliorer le niveau d'entretien des tronçons suivants : Réhabilitation de 04 tronçons de route : Tronçon mogodé-Mokolo (35km), Mogodé-Rhumsiki (12km), Mogodé-Sir (08km), Rhumsiki-Kila (12km) ; Reprofilage des tronçons : Ldiri-Tchamahe (12km), Houpou-Tchamahe (8km), Roufta- Mouva (5km), Sirakouli- Mouvou (8km), Oudava-Mouftourou (10km), Bariki-Kortchi (5km), Babadeli-Oudava-Kossehone (23km), Kila-Ldiri (22km), Vitté-Karantchi (15km), Mayozimi-Yelle (10km), Gili-Djaogamba (15km) Mettre en place les comités d'entretien des routes dans tous les villages Acquisition d'un parc d'engins d'entretien des routes par la commune</p> <p>Accroître le nombre d'ouvrage d'art Construction de radier sur le mayo Tchanawa et à Gamba gova Traitement des points critiques à Rhumzu centre ; Sensibiliser les populations sur le respect des barrières de pluies</p>

PLAN COMMUNAL DE DEVELOPPEMENT DE MOGODE

Secteur : éducation de base				
Localisation	Problèmes	Causes	Effets	Besoins/idées de projets
Tous les villages et l'espace urbain	Difficultés d'accès à une éducation de base de qualité	<p>Insuffisance d'infrastructure Insuffisance de salles de classe Insuffisance des écoles maternelles (Sir, Ldiri) Insuffisance des latrines dans les écoles de Sir Salle de classe en mauvais état Absence de bloc administratif dans les écoles Insuffisance des points d'eau (Ldiri et Sir) Insuffisance de logement d'astreint Insuffisance de clôture dans tous les écoles</p> <p>Faible niveau d'équipement Insuffisance de tables bancs Insuffisance de manuel scolaire</p> <p>Faible niveau des élèves Insuffisance du personnel enseignant <u>Sous scolarisation de la jeune fille</u> Pratique discriminatoire à l'égard de la jeune fille</p>	<p>jumelage de salles effectif pléthorique échec scolaire baisse de niveau déperdition scolaire</p>	<p>Accroître le nombre d'infrastructures construction et équipement de 02 blocs de 02 salles de classe à l'EPB de Mogodé construction d'un bloc de 04 salles de classe à l'EP de Mogodé construction de 23 blocs de 02 salles dans les écoles primaires suivantes : EP Gova (1), EP de Guili (1), EP de Gamba Sirakouli (1), EP Roufta (1), EM Demouvou (1), EP Zaï (1), EP Ldong (1), EP Nguelda (1), EP Mouftoum (1), EP Guili Gawar (1), EP Kortchi (1), EP Oudava (1), EP Sir (1), EP Modele (1), EP Tchibi (1), EP Doumdehi (1), EP Rhumzu (1), école des parents de yele (1), EPA Mayo Zimi (1), EP Karantchi (1), EP Ndegvaya (1), EP Amsa (1), EP de Rhumsiki (1), EP de Haou (1), EP Yamgo (1), EP Ndzako (2), EP Gouria (2), EM Gourigamba (1), EP Kilawelaka (2), EP Kila centre (3), EP Hagova (1), école privée Sir (1), EP Karamtehi (1), EP Zaï (2), EP Bouldroum (1), EP Baroki (2), EP Koitaika (1), EP Guelda (2), EP Linji (1), école catholique Houpou (1), EP Kingring (2).</p> <p>Réhabilitation de certaines infrastructures : 04 salles de classe à l'EP de Mogodé :02 bâtiment à l'EP de Rhumsiki, 04 salles à EP de Haou, (1) à l'EP de Modele, (2) EP Yamgo, (2) EM Gouria gamba, (3) EP de Kila centre, (2) EP Gova, (1)EP Hagova, (1) école privée de Sir, (2) EP de Sir, (2) EP privée de Houpou, (2) EP Kingring ;</p> <p>Equipement en 4347 tables bancs des écolle suivantes : (370) EP Mogodé, (10) EP Rhumsiki, (120) EP Kinging, (100) EP Houpou, (30) EP Linji, (80) EP Sirakouli Gamba, (300) GueleKortel (288) EP Guelda, (40) Koitaka, (300) EP Bariki, (240), Bouldroum, (100) EP Haou, (100) EP Modèle, (20) EP Yamgo, (100) EP Mdzakoham, (100) EP Gouria, (120) EP AMSA, (60) EP Gouria Gamba, (120) EM Gouria gamaba, (408) EP Kila welaka, (333) EP Kila centre, (200) EP Gova, (100) EP Hagova, (142) école privée Sir, (150) EP Sir,(100) EP Karantchi, (236) EP Zaï.</p> <p>Construction de 25 blocs de 02 latrines dans les écoles suivantes :EP Mogodé (02), EP Haou (01), EP Yamgo (1), EP Mdzakoham (1), EP Gouria (1), EP Amsa (1), EM Gouria (1),</p>

PLAN COMMUNAL DE DEVELOPPEMENT DE MOGODE

Secteur : éducation de base				
Localisation	Problèmes	Causes	Effets	Besoins/idées de projets
				<p>EP Kila centre (1), EP Gova (1), EP Hagova (1), EP Sir (1), EP Karantchi (1), EP Zaï (1), EP Bouldroum (1), EP Bariki (1), EP Koitaka (1), EP Guilda (1), EP Kortchi (1), EP Gamba Sirakouli (1), EP Houpou (1), EP Kingring (1).</p> <p>Construction de 24 clôtures autour des écoles ci après : Kingina, Houpou, Gamba Sirakouli, Guele, Kortchi, Guelda, Koitaka, Bariki, Bouldroum, Haou, Modèle, Yamgo, Mdzakoham, Gouria, Amsa, EM Gouria, Kila Welaka, Kila centre, Gova, Hagova, Sir, Karantchi, Zaï.</p> <p>Réalisation de 40 points d'eau dans les établissements suivants : EP Mogodé (1), EP Bouldroum (1), EP Bariki (1), EP Koitaka (1), EP Guelda (1), EP Guele Kortchi (1), EP Gamba Sirakouli (1), EP Linji (1), EP Kinging (1), EP Haou (1), EP Modele (1), EP Mdzako (1), EP Gouria (2), EP Amsa (1), EP Gouria gamba (1), EM Gouria gamba (1), EP Kila welaka (1), EP Kila centre (1), EP Gova (1), EP Hagova (1), EP Sir (1), EP Karantchi (1), EP Zaï.</p> <p>Construction de 05 blocs administratifs dans les écoles suivantes : (1 bloc) à EP Bouldroum, (1) à l'EP de Gamba Sirakouli, (1) à l'EP de Kinging, (1) à l'EP de Gouria, et (1) à l'EP de Haou.</p> <p>Renforcement des effectifs des enseignants qualifiés dans les écoles suivantes : (12) à l'EPB de Mogodé, (2) à l'EM de Mogodé, (6) à l'EP de Mogodé, (02) à l'EP de Haou, (03) à l'EP Modele, (1) à l'EP de Yango, (02) à l'EP de Mdzakoham, (02) à l'EP Gouria, (02) à l'EP de Kila welaka, (07) à l'EP de Kila centre, (04) à l'EP de Gova, (03) à l'EP Hagova, (02) à l'EP de Karantchi, (05) à l'EP Zaï, (02) à l'EP de Bouldroum, (05) à l'EP Bariki, (02) à l'EP Koitaka, (05) à l'EP Guelda, (06) EP Guelé Kortchi, (05) à l'EP de Gamba Sirakouli, (03) à l'EP Linji, (04) à l'EP Kinging.</p> <p>Relever le taux de la scolarisation de la jeune fille Organisation des séances de sensibilisation en vue de lutter contre la sous scolarisation de la jeune fille dans les 22 villages de la commune.</p>

PLAN COMMUNAL DE DEVELOPPEMENT DE MOGODE

Secteur : Arts et culture

Localisation	Problèmes	Causes	Effets	Besoins/idées de projets
Tous les villages et l'espace urbain	Faible valorisation des arts et la culture	<p>Faible niveau d'encadrement Inexistence d'une maison de la culture Inexistence d'une bibliothèque municipale</p> <p>Faible niveau structurel Inexistence de musée d'art Inexistence d'un repère culturel Inexistence de bibliothèque Inexistence de la maison de culture et salle de cinéma Inexistence d'association culturelle Inexistence d'inventaire du patrimoine culturel Inexistence des journées et festivalculturel</p>	<p>Disparition des valeurs culturelles Perte d'identité Déracinement culturel</p>	<p>Améliorer le niveau d'encadrement Construction d'une bibliothèque municipale Création d'une maison de la culture</p> <p>Améliorer le niveau de structuration Création d'un musée d'arts Création d'un repère culturel Création d'une association culturelle Inventaire du patrimoine culturel de la commune Organisation d'une journée culturelle annuelle</p>

Secteur : Promotion de la femme et de la famille

Localisation	Problèmes	Causes	Effets	Besoins/idées de projets
Tous les villages et l'espace urbain	Faible épanouissement de la femme et de la famille	<p>Faible niveau d'encadrement Inexistence d'un CPF</p> <p>Faible niveau d'organisation Insuffisance d'organisation Non structuration des femmes Insuffisance d'appui aux personnes vulnérables</p> <p>Pesanteurs socio culturels Pratiques discriminatoires Mariage précoce Faible autonomisation Union libre</p>	<p>Marginalisation Faible considération Dépendance vis-à-vis de l'homme</p>	<p>Améliorer le niveau d'encadrement Création et construction d'un centre de promotion de la femme</p> <p>Améliorer le niveau d'organisation Création des associations féminines dans les villages suivants : Rhumsiki (1), Sir (1), à Tchamahe (1), Gouria (1), Kila (1), Mogodé (1), Rhumzu (1), Krantchi (1). Création d'une association des personnes vulnérables</p> <p>Lever les pesanteurs socio culturels Sensibiliser les populations contre les pratiques discriminatoires Sensibiliser les populations contre les mariages précoces Appuyer les AGR des femmes Sensibiliser les couples à formaliser les unions libres en mariage légal</p>

PLAN COMMUNAL DE DEVELOPPEMENT DE MOGODE

Secteur : Emploi et formation professionnelle				
Localisation	Problèmes	Causes	Effets	Besoins/idées de projets
Tous les villages et l'espace urbain	Faible opportunités d'emplois décents	<p>Faible niveau d'encadrement Inexistence de centre de formation privée Difficultés à s'auto employer Insuffisance de circuits formels de placement des demandeurs d'emplois Méconnaissance du Fond National de l'Emploi</p> <p>Faible appui aux initiatives des jeunes Insuffisance de financement</p>	<p>Main d'œuvre non qualifiée Chômage Sous emploi Désœuvrement</p>	<p>Améliorer le niveau d'encadrement Sensibiliser les populations sur la connaissance des structures de promotion de auto emploi (PAJER-U, PIFMAS, PIAASI, FNE) Plaidoyer pour l'installation des structures de formation privée (CFPM). Organiser les journées portes ouvertes sur le Fond National de l'Emploi au niveau communal</p> <p>Appuyer les initiatives des jeunes Financement de 22 microprojets des jeunes</p>

Secteur : Enseignements secondaires				
Localisation	Problèmes	Causes	Effets	Besoins/idées de projets
Tous les villages et l'espace urbain	Difficultés d'accès aux enseignements secondaires de qualité	<p>Insuffisance d'infrastructures Insuffisance des salles de classe Insuffisance des latrines Insuffisance de points d'eau</p> <p>Faible niveau d'encadrement Insuffisance d'enseignants qualifiés Mauvaise gestion de l'APEE</p> <p>Insuffisance d'équipement Insuffisance de tables bancs Insuffisance de manuel scolaire</p>	<p>Effectif pléthorique Divagation des élèves Mauvaise condition de travail Echec scolaire Baisse de niveau</p>	<p>Accroître le nombre d'infrastructures Construction de 05 blocs de 02 salles de classe dans les établissements suivants : CES de Kila (01 blocs), CETIC de Rhumzu (02 blocs), Lycée de Mogodé (02 blocs) Réhabilitation de 06 salles de classe au Lycée de Mogodé Construction d'une salle multimédia au lycée de Mogodé Construction de 02 logements d'astreint : au lycée de Mogodé (1), CETIC de Rhumzu (1), Construction de clôtures autour des établissements suivants : lycée de Mogodé, CETIC de Rhumzu Construction des rampes d'accès au lycée de Mogodé devant toutes les salles de classe de la (6^{ème} en terminale) Construction d'une bibliothèque au lycée de Mogodé Construction d'un bloc de 02 latrines au CETIC de Rhumzu Construction de 02 points d'eau (1) au CETIC de Rhumzu et (1) au CES de Rhumsiki</p> <p>Améliorer le niveau d'encadrement</p>

PLAN COMMUNAL DE DEVELOPPEMENT DE MOGODE

Secteur : Enseignements secondaires				
Localisation	Problèmes	Causes	Effets	Besoins/idées de projets
				Affectation de 12 enseignants qualifiés dont 05 au Lycée de Mogodé (02 professeurs d'informatique, 02 professeurs de mathématiques, 01 physique, 07 au CETIC de Rhumzu Augmenter le nombre d'équipement Acquisition de 1120 tables bancs pour les établissements ci-après : lycée de Mogodé (500 tables bancs), CETIC de Rhumzu (120 tables bancs), CES de Kila (500 tables bancs). Développer l'esprit de solidarité Mise en place d'un fond d'appui Organiser les réunions de concertation

Tableau 10 : Enseignement supérieur				
Localisation	Problèmes	Causes	Effets	Besoins/idées de projets
Tous les villages et l'espace urbain	Difficultés d'accès à l'enseignement supérieur	Faible niveau de solidarité Insuffisance d'appui Manque de concertation entre étudiants Inexistence d'association Faible pouvoir d'achat des parents Eloignement des facultés et grandes écoles Inexistence d'un fichier d'étudiants diplômés de l'enseignement supérieur	Abandon des études Pauvreté Chômage	Améliorer le niveau d'organisation Création d'association d'étudiants au niveau communal Relever le pouvoir d'achat des parents par la pratique des AGR Identification des diplômés de l'enseignement supérieur sans emplois

PLAN COMMUNAL DE DEVELOPPEMENT DE MOGODE

Secteur : Eau, énergie et assainissement				
Localisation	Problèmes	Causes	Effets	Besoins/idées de projets
Tous les villages et l'espace urbain	Difficultés d'accès à l'eau potable	<p><u>Eau</u> Faible niveau de l'offre Insuffisance des forages Pannes fréquentes des forages Insuffisance des puits Comités de gestion non fonctionnels Insuffisance d'artisans réparateurs</p> <p>Faible niveau d'entretien des points d'eau Absence des comités de gestion des points d'eau Insuffisance d'artisans réparateurs</p>	<p>Consommation des eaux souillées Maladies hydriques Nappe phréatique profonde accidentée Tarissement</p>	<p>Améliorer l'offre en eau potable Construction de 91 forages dans les villages suivants : Mbouigone (1), Kwakeuve (1), Ldiri (1), Kevara (1), Kolatbalma (1), Mazgova (1), Tchamahe (1), Ouro kessoum (1), Guengha (1), Lindig (1), Kadeka (1), Houpou (1), Leouta (1), Tchilmi (1), Ltidik (1), Takleamsa (1), Mdili (1), Guengouren (1), Gamba Kweta (1), Boumeten (1), Kontirde (1), Tchakalta (1), Yele (1), Woufli rhumzu (1), Vitte Lawane (1), Dakonsa (1), Djonkova (1), Ldaka (1), Loandouva (1), Takol (1), Mouftoum (1), Deveu (1), Moukande (1), Mbanane (1), Mayo louti (1), CES Rhumsiki (1), CETIC Rhumzu, CES Kila (1), lycée Mogodé (1), EM Mdzambai, EP Tchanawa (1), EP Ldiri (1), EP Bouldroum (1), EP Bariki (1), EP Koitaka (1), EP Guelda (1), EP Guelé kortchi (1), EP Gamba Sira kouli (1), EP Linji (1), EP Houpou école catholique (1), EP Kinging (1), EP Haou (1), EP Modele (1), EP Yamgo (1), EP Mdzakoham (1), EM Gouria gamba (1), EP Kila welaka (1), EP Gova (1), EP Hagova (1), EP Sir privée (1), EP Sir public (1), EP Karantchi (1), EP Zaï (1), Idaka (1), Camp mission (1), Debagoya (1), Tchkalda (02), Kodadjida (02), Camp forêt (03), Wonla (1). Construction de 10 puits avec PMH dans les villages suivants : Lamourdé (02), Idaka (1), Camp mission (1), Camp forêt (02), Woïla (02), Debagoya (1), Kodjida (1). Construction d'une adduction d'eau potable à Mogodé</p> <p>Impliquer les populations dans l'entretien des points d'eau Formation de 101 comités de gestion de forage et puits mis en place Formation de 10 artisans réparateurs</p>

PLAN COMMUNAL DE DEVELOPPEMENT DE MOGODE

Sous secteur : énergie				
Localisation	Problèmes	Causes	Effets	Besoins/idées de projets
Tous les villages et l'espace urbain	Difficultés d'accès à l'énergie électrique	<p>Energie Mauvaise qualité des installations Délestages fréquents Inexistence d'éclairage public Poteaux électriques défectueux</p> <p>Faible utilisation des énergies renouvelables Non utilisation des plaques solaires Inexistence d'une station service (super, gaz, pétrole)</p>	<p>Obscurité Insécurité Manque à gagner</p>	<p>Améliorer la qualité des infrastructures des installations électriques Renforcement du monophasé en triphasé des installations Connexion des villages suivants au réseau électrique ENEO : Houpou (18000m), basse tension, Tchanawa (800m), Oudava-Mouftoum (1000m), Oudava-Kortchi (5000m), Vitte-Oudava MT (15000m), Yellé MT(2000m), Karentchi MT (6000m), Mdegvaya MT (8000m), Kila Basse Tension ((15000m), Haou BT (12000m), Lycée Mogodé-Commune (150m). Installation de l'éclairage public à Mogodé Remplacement des poteaux défectueux</p> <p>Améliorer le niveau d'utilisation des énergies renouvelables Sensibilisation à l'utilisation des places solaires Création d'un dépôt de vente de produits pétroliers à Mogodé (super, gaz, pétrole)</p>

Sous secteur : Assainissement				
Localisation	Problèmes	Causes	Effets	Besoins/idées de projets
Tous les villages et l'espace urbain	Difficultés d'accès aux infrastructures d'assainissement	<p>Assainissement</p> <p>Faible utilisation des infrastructures Insuffisance des bacs à ordures Insuffisance des latrines Obstruction des canaux d'évacuation des eaux</p> <p>Faible implication des populations aux respects d'hygiène Non respect des règles d'hygiène et de salubrité</p>	<p>Prolifération des déchets Défécation à l'air libre Prolifération des maladies</p>	<p>Accroître le nombre des infrastructures d'assainissement Construction de 24 blocs de 02 latrines dans les villages suivants : marché de Mogodé (1bloc), stade municipal de Mogodé (1bloc), EP Bouldroum (1bloc), EP Bariki (1bloc), CES de Ldiri (1bloc), EP Koitaka (1), EP Guelda (1), EP Guele Kortchi (1), EP Gamba (1), EP Houpou (1), EP Kingring (1), CETIC Rhumzu (1), EP Haou (1), EP Modele (1), EP Yamgo (1), EP Mdzakoham (1), EP Gouria (1), EP Amsa (1), EP Gouria gamba (1), EP Kila welaka (1), EP Gova (1), EP Hagoua (1), EP Sir privée (1), EP Sir publique (1), EP Karantchi (1), EP Zaï (1). Acquisition de 40 bacs à ordure dans les écoles publiques</p>

PLAN COMMUNAL DE DEVELOPPEMENT DE MOGODE

Sous secteur : Assainissement

Localisation	Problèmes	Causes	Effets	Besoins/idées de projets
				<p>Déboucher les canaux d'évacuation des eaux dans la ville de Mogodé</p> <p><u>Impliquer les populations dans le respect des règles d'hygiène et de salubrité</u></p> <p>Sensibilisation des populations sur le respect des règles d'hygiène</p>

Secteur : Affaires sociales

Localisation	Problèmes	Causes	Effets	Besoins/idées de projets
Tous les villages et l'espace urbain	Difficultés d'accès aux services sociaux de base	<p><u>Faible niveau d'encadrement</u> Non structuration des couches vulnérables Inexistence d'un centre social Faible intervention des projets et programmes faisant dans le social Absence d'un comité d'attribution des aides et secours</p> <p><u>Faible niveau d'équipement des handicapés</u> Insuffisance de matériel (locomotion, de vision etc...) Inexistence de rampes d'accès dans les services publics</p>	<p>Faible prise en charge Abandon Dépendance vis-à-vis des autres Mendicité</p>	<p><u>Améliorer le niveau d'encadrement</u> Création d'une association de couches vulnérables au niveau communal Création et construction d'un centre social à Mogodé Mise en place d'un comité d'attribution des aides et secours et calamités naturelles. Création d'un centre formation pour sourds muets</p> <p><u>Doter les personnes handicapées en équipement adéquat</u> Construction des rampes d'accès dans les édifices publics (lycée de Mogodé) Acquisition de 10 verres correcteurs, 10 cannes blanches, 10 béquilles, 20 tricycles. Appui en kit scolaire à 50 élèves et étudiants nécessiteux Appui en matériel socio économique des populations vulnérables.</p>

PLAN COMMUNAL DE DEVELOPPEMENT DE MOGODE

Secteur : Transport				
Localisation	Problèmes	Causes	Effets	Besoins/idées de projets
Tous les villages et l'espace urbain	Difficultés de déplacement des personnes et des biens	<p><u>Faible entretien des infrastructures</u> Mauvais état des routes Inexistence des comités d'entretien</p> <p><u>Faible respect de la réglementation</u> Insuffisance de sensibilisation sur la prévention routière Non affiliation au syndicat des transporteurs Usagers non détenteurs de permis de conduire Interdiction passagère de circuler à moto</p> <p><u>Insuffisance du parc automobile</u> Insuffisance de bus de transport Inexistence des agences de voyages Inexistence des autos écoles Inexistence des gares routières construites</p>	<p>Risques d'accidents Tracasseries routières Coût élevé du transport Utilisation des chevaux</p>	<p><u>Améliorer l'entretien des infrastructures</u> Entretien des routes et pistes rurales de la commune Mettre en place les comités d'entretien de la route dans les 22 villages de la commune</p> <p><u>Respecter la réglementation en matière de transport</u> Organisation des séances de sensibilisation sur la prévention routière dans chaque village Sensibilisation à l'affiliation des transporteurs au syndicat Appui de moto taxis à l'obtention du permis de conduire Création d'une auto école à Mogodé</p> <p><u>Accroître le parc automobile de la commune</u> Faciliter l'installation des opérateurs privés de transport (agences de voyages). Création et construction de 02 gares routières modernes à Mogodé et Rhumsiki</p>

PLAN COMMUNAL DE DEVELOPPEMENT DE MOGODE

Secteur : Sports et éducation physique				
Localisation	Problèmes	Causes	Effets	Besoins/idées de projets
Tous les villages et l'espace urbain	Difficultés de pratiquer les sports et éducation physique	<p><u>Insuffisance d'infrastructures</u> Inexistence d'aire de jeux règlementaire (football, handball, basket, piste d'athlétisme etc...) Aires de jeux existants peu aménagés</p> <p><u>Faible pratique du sport et éducation physique</u> Méconnaissance des autres disciplines sportives Insuffisance des compétitions sportives</p>	<p>Faible performance Faible éclosion des talents Faible niveau Echec sportif</p>	<p><u>Accroître le nombre d'infrastructures</u> Aménagement des aires de jeux (foot ball, handball, piste d'athlétisme au lycée de Mogodé) Construction des aires de jeux dans les grandes agglomérations (Rhumsiki, Rhumzu, Sir, Kila et Haou) Construction d'un complexe sportif à Mogodé Réhabilitation du stade municipal de Mogodé</p> <p><u>Améliorer la pratique du sport et de l'éducation physique</u> Sensibilisation sur la pratique des autres disciplines sportives (judo, sport pour tous etc...) Appuyer l'organisation du championnat des vacances dans les villages.</p>

Secteur : Jeunesse et éducation civique				
Localisation	Problèmes	Causes	Effets	Besoins/idées de projets
Tous les villages et l'espace urbain	Faible épanouissement des jeunes	<p><u>Insuffisance d'infrastructures et d'organisation</u> Insuffisance de foyer Insuffisance de centre multimédia Inexistence d'une délégation d'arrondissement de la jeunesse et éducation civique</p> <p><u>Faible appuis aux initiatives des jeunes</u> Ignorance des circuits d'appuis (PAJER U, PIFMAS, PIAASI etc...)</p>	<p>Jeunesse abandonné Délinquance juvénile</p>	<p><u>Accroître le nombre d'infrastructures</u> Construction et équipement des 03 foyers (Rhumsiki, Sir, et Ldiri) Construction d'un centre multimédia à Mogodé Construction d'une DAJEC Développer les initiatives de promotion des jeunes Sensibilisation sur l'importance des structures d'appui et leurs procédures de financement (PAJER-U, PIAASI, PIFMAS etc...) Appui au montage des microprojets</p>

PLAN COMMUNAL DE DEVELOPPEMENT DE MOGODE

Secteur : Travail et sécurité sociale				
Localisation	Problèmes	Causes	Effets	Besoins/idées de projets
Tous les villages et l'espace urbain	Faible protection sociale	<p>Faible promotion d'un travail décent</p> <p>Méconnaissance des droits des travailleurs (corps de métiers)</p> <p>Inexistence de souscription volontaire aux assurances</p> <p>Faible organisation</p> <p>Encadrement technique</p> <p>Inexistence des caisses mutuelles de santé</p> <p>Mauvaises conditions de travail</p> <p>Absence de contrat</p>	<p>Précarité</p> <p>Chômage</p> <p>Travailleurs non assurés</p> <p>Travailleurs exposés aux abus</p>	<p>Promouvoir le travail décent</p> <p>Sensibilisation des corps de métier sur le droit du travail</p> <p>Sensibilisation des populations sur la souscription aux assurances volontaires</p> <p>Améliorer le niveau d'organisation</p> <p>Création d'un syndicat des corps de métier</p> <p>Création des caisses de mutuelles de santé dans chaque village</p> <p>Améliorer les conditions de travail</p> <p>Elaboration des clauses contractuelles (chantiers BIP) entre employeurs et employés.</p>

Secteur : Commerce				
Localisation	Problèmes	Causes	Effets	Besoins/idées de projets
Tous les villages et l'espace urbain	Faibles échanges	<p>Faible développement des infrastructures marchandes</p> <p>Insuffisance de hangars de marché</p> <p>Mauvais état des hangars</p> <p>Refus d'octroi de permis de bâtir (Mogodé)</p> <p>Insuffisance de boutiques</p> <p>Inexistence de comptoirs</p> <p>Inexistence de comités de gestion</p> <p>Difficultés d'approvisionnement des marchés</p> <p>Fermeture de la frontière avec le Nigeria</p> <p>Interdiction d'exporter les produits vers le Nigéria</p>	<p>Expositions des marchandises aux intempéries</p> <p>Faible rentabilité</p> <p>Réduction du bénéfice</p> <p>Baisse de revenus</p> <p>Asphyxie de l'économie</p>	<p>Accroître les infrastructures marchandes</p> <p>Construction de 10 hangars de marché dans les villages suivants : Mbougoiné (1), Houpou (1), Tchanawa (1), Zaï (1), Mouftoum marché (1), Rhumzu (1), Rhumsiki (1), Mogodé (02)</p> <p>Réhabilitation de 02 hangars au marché de Mogodé</p> <p>Construction de 01 bloc de 10 boutiques au marché de Mogodé, 01 bloc de 05 boutiques à Douva, 01 bloc de 05 boutiques à Sira kouli, 01 bloc de 04 boutiques à Koitakwa, 01 bloc de 05 boutiques à Oudava, 01 bloc de 05 boutiques à vité, 01 bloc de 04 boutiques à Gouria</p> <p>Construction de 02 boucheries (1) à Rhumsiki, (1) à Rhumzu</p> <p>Construction de 20 comptoirs : (10) à Mogodé, 05 au marché de Rhumzu, 05 au marché de Rhumsiki</p> <p>Aménagement de 02 marchés périodiques (Gouria et Amsa)</p> <p>Faciliter l'approvisionnement des marchés</p> <p>Lever l'interdiction d'exporter les produits vers le Nigéria</p> <p>Création des comités de gestion des marchés.</p>

PLAN COMMUNAL DE DEVELOPPEMENT DE MOGODE

Secteur : Industries, Mines et Développement technologique				
Localisation	Problèmes	Causes	Effets	Besoins/idées de projets
Tous les villages et l'espace urbain	Faible développement des industries, mines et développement technologique	<p><u>Faible valorisation des ressources minières</u> Exploitation anarchique du gravier et sable</p> <p><u>Faible maîtrise des technologies innovantes</u> Méconnaissance des des techniques de valorisation des technologies innovantes (fabrication du biogaz)</p>	<p>Faible flux financiers Manque à gagner</p>	<p><u>Valoriser les ressources minières</u> Règlementer l'exploitation des ressources (gravier et sable)</p> <p><u>Promouvoir les technologies innovantes</u> Renforcer les capacités des producteurs en technique de production du biogaz.</p>

Secteur : Recherche scientifique et innovation				
Localisation	Problèmes	Causes	Effets	Besoins/idées de projets
Tous les villages et l'espace urbain	Faible valorisation des produits de la recherche et de l'innovation	<p><u>Faible promotion des produits de la recherche</u> Méconnaissance des vertus des plantes médicinales locales Non reconnaissance de la médecine locale par la médecine moderne Non maîtrise des techniques de multiplication du matériel végétal par les producteurs Inexistence des points de vente des semences améliorées Inexistence d'une organisation</p> <p><u>Faible structuration des activités de la recherche</u> Inexistence d'un répertoire des plantes médicinales Inexistence d'une association des tradi praticiens</p>	<p>Faible rendement Faible rayonnement de la recherche</p>	<p><u>Promouvoir les produits de la recherche</u> Plaidoyer pour la reconnaissance des vertus de la médecine traditionnelle Formation des producteurs sur les techniques de multiplication du matériel végétal Création des points de vente des semences améliorées</p> <p><u>Organiser les activités de la recherche</u> Mettre en place un répertoire des plantes médicinales locales Création d'une association des tradi praticiens</p>

PLAN COMMUNAL DE DEVELOPPEMENT DE MOGODE

Secteur : Tourisme et loisirs				
Localisation	Problèmes	Causes	Effets	Besoins/idées de projets
Tous les villages et l'espace urbain	Faible promotion des activités touristiques	<p><u>Faible niveau structurel</u> Inexistence d'une structure de promotion de la culture du tourisme Sites touristiques non répertoriés et viabilisés Insuffisance des structures d'accueil Mauvais état de la route Mokolo-Mogodé-Rhumsiki (50km)</p> <p><u>Inexistence des activités de loisirs</u> Inexistence de randonnée touristique Inexistence d'animation locale à caractère culturel (spectacles et danses traditionnelles, visite des musées) Inexistence des circuits d'excursion pour les élèves</p> <p><u>Manque de promotion du tourisme</u> Populations non formées à l'accueil des touristes et à la création de microprojets de soutien au tourisme.</p>	<p>Faible rayonnement Enclavement des sites Faible intérêt Faible revenus Ecotourisme non développé</p>	<p><u>Développer les structures de promotion de la culture du tourisme</u> Création d'un office communal de tourisme Inventaire des sites touristiques Construction d'un campement municipal Réhabilitation du tronçon de route Mokolo-Mogodé-Rhumsiki (50km)</p> <p><u>Promouvoir les activités de loisirs</u> Création des randonnées touristiques Développer les activités d'animation locale à caractère culturel et spectacles de danses traditionnelles Création de circuits d'excursion pour les élèves</p> <p><u>Promouvoir le niveau de promotion</u> Formation des guides touristiques à l'accueil des touristes Montage et financement des microprojets de soutien au tourisme.</p>

PLAN COMMUNAL DE DEVELOPPEMENT DE MOGODE

Secteur : Développement urbain et habitat				
Localisation	Problèmes	Causes	Effets	Besoins/idées de projets
Tous les villages et l'espace urbain	Faible viabilisation des villes et villages	<p>Faible niveau d'organisation Construction anarchique Ville et villages non tracés Mauvais état des voiries urbaines et rurales</p> <p>Faible niveau des systèmes d'assainissement Insuffisance des bacs à ordures</p> <p>Difficultés d'obtention des actes d'urbanisme Absence d'un document de planification urbaine Commissions non fonctionnelles</p>	<p>Désordre Extension non contrôlée des villages Faible développement</p>	<p>Relever le taux d'urbanisation Elaboration d'un plan d'occupation de sol de tous les villages Viabiliser les voiries urbaines et rurales Aménager des canaux d'évacuation des eaux à Mogodé Installation des bacs à ordures dans les villages et l'espace urbain Acquisition d'un tricycle pour le ramassage des ordures à la commune de Mogodé</p> <p>Faciliter l'obtention des actes d'urbanisation Mettre en place un document de planification urbain Faire fonctionner les commissions de délivrance des actes urbanisme.</p>

Secteur : Environnement, protection de la nature et du développement durable				
Localisation	Problèmes	Causes	Effets	Besoins/idées de projets
Tous les villages et l'espace urbain	Faible protection de l'environnement	<p>Faiblesse des mesures d'accompagnement Prolifération des déchets ménagers</p> <p>Cherté des emballages biodégradables Déficit de sensibilisation et d'information Insuffisance des foyers améliorés Feux de brousse Absence des clubs des amis de la nature dans certains établissements scolaires</p>	<p>Insalubrité Maladies Destruction de la biodiversité Déboisement Changement climatique</p>	<p>Renforcer les mesures d'accompagnement Sensibiliser les populations contre la prolifération des déchets plastiques Organisation des campagnes de sensibilisation dans les marchés et dans les établissements scolaires Organisation des tables rondes Utilisation des médias Mise en place des clubs des amis de la nature dans tous les établissements d'enseignement secondaire</p> <p>Rendre le coût d'emballages plastiques biodégradables accessibles à tous Plaidoyer pour la réduction des circuits Multiplication des points de vente des emballages en matériaux biodégradables Recyclage et valorisation des plastiques collectés Acquisition des foyers améliorés</p>

PLAN COMMUNAL DE DEVELOPPEMENT DE MOGODE

Secteur : Forêt et faune				
Localisation	Problèmes	Causes	Effets	Besoins/idées de projets
Tous les villages et l'espace urbain	Faible protection du couvert végétal et des espèces fauniques	<p>Déforestation Insuffisance de pépinière villageoise Coupe abusive du bois Insuffisance de reboisement Procédure complexe de création de forêt communautaire Insuffisance de forêt Faible encadrement technique Insuffisance du personnel Comités de vigilances peu motivés Faible protection des espèces fauniques Pratique de feux de brousse</p>	<p>Avancée du désert Disparition des espèces floristiques et fauniques</p>	<p>Protéger le couvert végétal Mise place de 10 pépinières villageoise dans les villages suivants : Tendemon (1), Mdegvaya (1), Moufta (1), Vitté (1), Kila (1), Ldiri (1), Tchanawa (1), Gouria (1), Zaï (1), Bariki (1) Réalisation d'une pépinière à Mogodé Sensibilisation contre la coupe abusive de bois Création de 02 forêts communautaires à Kila et Sir Acquisition de 2593 plants pour le reboisement des écoles suivantes : Haou (100), Modele (100), Yamgo (100), Mdzakoham (100), Gouria gamba (100), Amsa (100), Gouria EM (100), Kila (100), Kila centre (100), Gova (100), Hagova (100), Sir EP privée (100), Sir EP publique (100), Karantchi (100), Zaï (100), Bouldroum (100), Bariki (100), Koitaka (100), Guelda (100), Guelé kortchi (100), Gamba sirakouli (100), Linji (23), Houpou (20), Kingring (200), CETIC (100). Améliorer l'encadrement technique Renforcer l'effectif du personnel (02) Motivation des comités de vigilances Protéger les espèces fauniques Sensibiliser les populations contre les feux de brousse Construire un poste de contrôle forestier et chasse.</p>

PLAN COMMUNAL DE DEVELOPPEMENT DE MOGODE

Secteur : Administration territoriale, décentralisation et maintien de l'ordre				
Localisation	Problèmes	Causes	Effets	Besoins/idées de projets
Tous les villages et l'espace urbain	Faible protection des personnes et des biens	<p>Faible niveau d'encadrement Insuffisance du personnel de maintien de l'ordre Services de la sous préfecture en location Service du commissariat spécial en location Résidence du sous préfet en location Afflux passager des réfugiés provenant du Nigéria Inexistence d'une commission de gestion de crises et catastrophes Insuffisance de poste de sécurité (Kila) Inexistence d'appui aux réfugiés</p> <p>Faible valorisation des chefferies traditionnelles Chefferies traditionnelles en décrépitude</p>	<p>Insécurité Conditions de travail inappropriées</p>	<p>Améliorer le niveau d'encadrement des populations Augmenter le nombre du personnel de maintien de l'ordre Construction de la résidence du Sous préfet Construction des services de la Sous préfecture Construction du commissariat spécial à Mogodé Création de nouveaux postes de sécurité à Rhumzu, Rhumsiki, Haou, Sir et Kila. Prévoir un fond d'appui aux victimes des calamités, fléaux et guerres. Mettre en place une commission de gestion des crises et catastrophes</p> <p>Valorisation des chefferies traditionnelles Réhabiliter les chefferies traditionnelles en décrépitude (Mogodé, Rhumzu et Rhumsiki).</p>

PLAN COMMUNAL DE DEVELOPPEMENT DE MOGODE

Secteur : Petites et moyennes entreprises de l'économie sociale et de l'artisanat				
Localisation	Problèmes	Causes	Effets	Besoins/idées de projets
Tous les villages et l'espace urbain	Faible essors PME de l'économie sociale et de l'artisanat	<p><u>Faible niveau d'encadrement</u> Agent de bureau d'enregistrement des artisans de Mogodé non motivé Centre artisanal de Rhumsiki en ruine Manque de formation des artisans Méconnaissance de procédures de création de PME Faible structuration des PME</p> <p><u>Difficultés à transformer les produits vivriers</u> Insuffisance des moulins à céréales</p>	<p>Ignorance du secteur Manque à gagner Faible valorisation Manque d'esprit d'initiative</p>	<p><u>Améliorer le niveau d'encadrement des artisans</u> Améliorer le fonctionnement du bureau d'enregistrement des artisans de Mogodé. Construction et équipement d'un centre artisanal à Mogodé Réhabilitation du centre artisanal de Rhumsiki Renforcement des capacités techniques et managériales des entreprises artisanales Sensibilisation sur les procédures de création des PME Mise en place d'un répertoire des artisans des PME et des organisations de l'économie sociale</p> <p><u>Faciliter la transformation des produits vivriers</u> Construction de 22 abris équipés de moulin dans les villages ci-après : Kinging (1), Mbougoine (1), Dangwa (1), Gaou-Gova (1), Tchamahe centre (1), Houpou (1), Tchanawa (1), Douva (1), Blohpoh (1), Guili (1), Sirakouli (1), Mgor Mgor (1), Mogling (1), Djankoua (1), Gamba Ldiri (1), Vitté centre (1), Rhumzu (1), Rafa (1), Tchakalta (1), Ndegvaya (1), Gouria centre (1), Haou (1).</p>

Secteur : Postes et télécommunication				
Localisation	Problèmes	Causes	Effets	Besoins/idées de projets
Tous les villages et l'espace urbain	Difficultés d'accès aux nouvelles technologies d'information et de communication	<p><u>Insuffisance d'infrastructures et équipement</u> Télé centre communautaire polyvalent en mauvais état Insuffisance d'ordinateur Délestage fréquent du groupe électrogène Inexistence de télé centre communautaire dans certaines</p>	<p>Faible couverture du réseau Perturbation régulières de connexion Présence de nombreuses zones d'ombre</p>	<p><u>Accroître le nombre d'infrastructures et équipement</u> Réhabilitation du télé centre communautaire polyvalent de Mogodé Construction de nouvelles télés centre communautaire polyvalent à Sir, Rhumsiki, Rhumzu Acquisition de 03 ordinateurs et de 02 imprimantes au télé centre communautaire polyvalent de Mogodé</p>

PLAN COMMUNAL DE DEVELOPPEMENT DE MOGODE

		<p>grandes agglomérations (Rhumsiki, Rhumsi, Sir) Insuffisance du réseau de téléphonie mobile (Orange, Nexttel) Insuffisance des cabines téléphonie mobile <u>Insuffisance du personnel au télé centre communautaire polyvalent de Mogodé</u></p>		<p>Faciliter l'implantation des calls box dans l'espace communal Implantation de nouveaux réseaux de téléphonie mobile Orange et nexttel dans les zones non couvertes <u>Renforcer les effectifs en personnel</u> Affectation du personnel au télé centre communautaire polyvalent de Mogodé</p>
--	--	---	--	--

Secteur : Communication

Localisation	Problèmes	Causes	Effets	Besoins/idées de projets
Tous les villages et l'espace urbain	Difficultés d'accès aux sources de l'information	<p><u>Faible niveau de transmission des signaux</u> Insuffisance d'antenne relais Mauvais qualité d'écoute <u>Faible niveau d'information</u> Inexistence de points de vente de journaux Inexistence des clubs de lecture dans les établissements scolaires Disparition de système de communication traditionnel au niveau des villages (ex tam- tam)</p>	<p>Sous information Population peu éclairée Obscurantisme Faible signal</p>	<p><u>Améliorer la qualité des signaux</u> Implantation de nouvelles antennes relais Couverture des zones d'ombre <u>Diversifier les sources d'information</u> Création des points de vente des journaux à Mogodé, Rhumsiki, Rhumzu, Sir, Kila et Haou. Création des clubs de lecture dans les établissements scolaires (lycée de Mogodé, CES privé de Mogodé, CETIC de Rhumzu, CES de Rhumsiki, CES de Kila et CES de Rhumzu) Valoriser le système de communication traditionnel des villages (utilisation des tams- tams)</p>

PLAN COMMUNAL DE DEVELOPPEMENT DE MOGODE

4.4. Synthèse des données sur les changements climatiques

Tableau 32 : Matrice sur les changements climatiques

N°	Secteur	Tendance	Effets biophysiques	Effets socioéconomique	Niveau de risque	Capacité d'adaptation	Solutions envisagées	Villages/Zones concernés
1	Agriculture	Variation du cycle des pluies (tantôt précoces, tantôt long, tantôt court)	Erosion des sols Savanisation de la végétation des cultures	Perturbation du calendrier agricole Baisse des rendements agricoles Baisse de revenus	Moyens	Bonne	Promouvoir et vulgariser les nouvelles techniques agro forestières régénération naturelle assistée (RNA)	Tous les villages et espace urbain Mogodé
2	Forêts Faune	Dégradation du couvert forestier	Erosion des sols Migration des espèces fauniques Perte du potentiel floristique et faunique	Raréfaction des produits forestiers et fauniques Difficultés à pratiquer la pharmacopée traditionnelle Perturbation des régimes alimentaires locaux	Elevé	Moyen	Promouvoir et vulgariser les nouvelles techniques agro forestières régénération naturelle assistée (RNA)	Tous les villages et espace urbain Mogodé
3	Elevage	Diminution du pâturage	Désertification Déforestation Destruction de faune Sécheresse Conflit agropastorale	Dégradation de la biodiversité Dégâts des animaux sur les cultures Baisse de la production animale	Elevé	Moyen	Promouvoir une gestion rationnelle des ressources naturelles Introduire des légumineuses fixations d'azote Pratique de la culture associée Parcage des animaux	Tous les villages et espace urbain Mogodé

PLAN COMMUNAL DE DEVELOPPEMENT DE MOGODE

4.5. Synthèse des données sur la petite enfance
Tableau 33 : Matrice sur la petite enfance

N°	Eléments/secteur	Etat des lieux (diagnostic de la situation actuelle)	Objectifs généraux	Principales activités à mener	Responsable et partenaire d'exécution
1	Enregistrement des naissances	Le taux d'enregistrement des naissances relevé à l'hôpital de district de Mogodé pour l'espace urbain est d'environ 87% à la date du diagnostic (Septembre 2014) Problèmes rencontrés : Ignorance des parents et refus de déclarer les naissances.	Améliorer le taux d'enregistrement de naissance pour le passer à 100% d'ici 2017	continuer la sensibilisation des parents sur l'importance de l'acte de naissance Impliquer les chefs de quartier dans le processus	Plan Cameroun UNICEF PNDP CUUC Hôpital de District
2	Vaccination	Le taux de couverture vaccinale du PEV à Mogodé est de 96%. C'est un taux qui est en hausse par rapport à l'année 2013. Problèmes rencontrés Pesanteurs socio culturelle Désinformation qui empêche les parents à faire vacciner leurs enfants Mobilité (porosité de la frontière)	Atteindre le taux de couverture vaccinale de 100% d'ici 2017	Sensibilisation des parents, des autorités traditionnelles Recrutement des relais communautaires pour faciliter l'atteinte des objectifs	Service de District de santé Commune Association relais communautaire
3	Nutrition	Le taux global de la malnutrition relevé est de 55%. Problèmes rencontrés : Il est caractérisé par plusieurs pathologies telles l'insuffisance pondérale, les carences sévères, l'anémie et l'insuffisance des vitamines.	Réduire le taux de mortalité infantile juvénile de 75,6% en 2011 à moins de 50% en 2017	Organisation des séances de sensibilisation auprès des parents Organisation des séances de formations pratiques sur la connaissance des aliments nutritifs	Service de santé Commune Relais communautaire
4	Paludisme	Problèmes rencontrés : Sevrage précoce La pratique de mauvaises habitudes alimentaires Infection déprimante Le non-respect de d'hygiène alimentaire La méconnaissance d'aliments nutritifs conservation difficile des denrées revenus bas des parents	Commencer à inverser l'incidence sur les populations d'ici 2017 Réduire le taux de prévalence global de 36,03% à 20% d'ici 2017	Sensibiliser des populations sur la propreté autour des maisons Poursuivre la distribution des moustiquaires imprégnées Organiser les séances de sensibilisation sur l'utilisation des moustiquaires imprégnées	Relais communautaire Commune District de santé MINSANTE CNLP
5	VIH/SIDA	Données au niveau de l'hôpital de Mogodé non disponibles cependant on peut se référer au taux régional qui est d'environ 2% selon les statistiques du PSM validé le 10 Août 2010 par le CNLS Problèmes rencontrés Persistance de la stigmatisation	Réduire le taux de propagation au niveau des groupes à risque et de manière globale au sein de toute la population	Sensibiliser les groupes à risque Encourager le dépistage volontaire Créer les unités de prise en charge	Hôpital de District Relais communautaire Commune Association

PLAN COMMUNAL DE DEVELOPPEMENT DE MOGODE

N°	Eléments/secteur	Etat des lieux (diagnostic de la situation actuelle)	Objectifs généraux	Principales activités à mener	Responsable et partenaire d'exécution
		Le dépistage n'est pas encore entré dans les habitudes Faible sensibilisation Rupture périodique des anti- rétroviraux		Prévoir des stocks de suppléance des RV en cas de rupture Prendre en charge les cas déclarés Instaurer un programme de formation sur le VIH dans toutes les écoles primaires et secondaires de la commune.	
6	Eau/Hygiène Assainissement	Selon l'INS 29% de ménages ont accès à l'eau potable 41% utilisent des fosses non améliorées (2011) Problèmes rencontrés : Insuffisance des points d'eau potable Insuffisance de latrines Non-respect des règles d'hygiène Ignorance des techniques de potabilisation de l'eau.	Améliorer l'offre d'accès à l'eau potable Lutter contre les maladies hydriques Renforcer les capacités des populations en techniques de connaissance et d'assainissement du cadre de vie.	Construction de nouveaux points d'eau potable Construire des latrines publiques Formation en technique de traitement de l'eau Mettre la salubrité autour des maisons	Commune Relais communautaire Association Hôpital de District
7	Education préscolaire et scolaire	Faible taux d'accès à l'éducation préscolaire avec une seule école maternelle à MOGODE ; Problèmes rencontrés : Refus d'envoyer les enfants à l'école Insuffisance des structures de garde des enfants Préjugés (perte de temps et occupation inutile Conflits conjugaux Absence d'acte de naissance	Améliorer l'accès à l'éducation préscolaire	Création des nouvelles écoles maternelles sensibiliser les parents à envoyer les enfants dans les écoles maternelles Equiper l'école maternelle Bilingue de Mogodé en matériels didactiques	Commune APEE IAEB UNICEP PAM

4.6. DEVELOPPEMENT DE L'ECONOMIE LOCALE

Situation de référence/état des lieux

Les populations de la commune de Mogodé dans leur majorité pratiquent une économie subsistance axée principalement sur la recherche quotidienne de la satisfaction des besoins physiologiques et l'accès au service sociaux de base. L'économie locale se résume dans les 03 secteurs suivants : le secteur primaire, le secteur secondaires et le secteur tertiaire.

a) Secteur primaire

Il est caractérisé :

Les activités agricoles qui occupent la majorité des populations tant au niveau de l'espace urbain que dans les villages avec un accent sur la culture de pomme de terre et soja;

Les activités d'élevage axées sur l'élevage des bovins et des petits ruminants ;

L'exploitation artisanale et anarchique des ressources naturelles telles le sable dans le mayo, la coupe abusive du bois de chauffe.

Ces activités génèrent des revenus pour les populations de la commune tout comme les initiatives individuelles constituées des activités informelles qui apportent un plus à l'économie.

b) Secteur secondaire

La commune ne dispose pas d'industries encore moins une zone industrielle. Les activités de ce secteur sont faites de ressources minières constituées essentiellement du sable des cours d'eau saisonnier et des roches dans les zones montagneuses. Ces ressources ne sont pas malheureusement exploitées pour être valorisées afin de contribuer au développement de l'économie locale. Cependant il faut noter l'existence des petites unités de transformation des produits agricoles (moulins à céréales, à arachide, à niébé), de la forge pour la fabrication des houes, pioches etc... et également l'existence des ateliers de couture à Mogodé. Toutes ces activités contribuent chacune à sa manière au développement de l'économie.

c) Secteur tertiaire

Ce secteur est surtout observé dans les 02 grandes agglomérations de Mogodé avec notamment la présence :

Des services (cabines téléphoniques, garages de dépannage des engins à 02 roues, des ateliers de coiffure) ;

Le transport des biens et des personnes lors des grands marchés hebdomadaires ;

Les chantiers de constructions (réalisation des ouvrages du BIP) ;

Le commerce général de détail (vente des produits de 1^{ère} nécessité)

Dans sa globalité ce secteur est caractérisé par l'insuffisance des infrastructures de production telles les transports et les télécommunications.

L'artisanat et le tourisme constitués également un maillon faible de cette chaîne à cause de l'absence d'inventaire par type et par taille des produits ;

La faible promotion des activités socioculturelles caractérisées par l'inexistence d'un patrimoine communal pouvant inciter la pratique des activités ;

La quasi inexistence des institutions de mobilisation des ressources dans toute la commune peut également constituée un frein du développement de l'économie locale.

PLAN COMMUNAL DE DEVELOPPEMENT DE MOGODE

4.7. SECTEURS CREATEURS DES RICHESSES ET D'EMPLOIS DANS LA COMMUNE

TABLEAU 34 : SECTEURS CREATEURS DES RICHESSES ET D'EMPLOIS DANS LA COMMUNE

Secteur	Potentialités et opportunités	Obstacles à lever	Axes stratégiques	Actions à entreprendre	AGR possibles	Emplois probables
Agriculture (culture de sorgho SP) du maïs	-terres cultivables disponible -Climat favorable (oct-mars) pour la saison de pluie et de juin à septembre pour la saison de pluie -proximité de la capitale régionale -existence des structures d'encadrement technique des producteurs -présence d'une main d'œuvre non qualifiée	-l'insuffisance de financement -cherté des intrants -difficultés de stockage de produits	-accroître les rendements agricoles	-subvention des intrants agricoles -faciliter l'accès aux crédits -construction de magasin de stockage	-achat et vente des produits à l'état nature ou transformé -écoulement des produits dans les marchés environnants	-auto emplois -besoins en main d'œuvre
Arachide Vouandzou Niébé	-disponibilité des terres -climat favorable -assez bonne productivité	-l'insuffisance de financement	Promouvoir la transformation des produits	-renforcer les capacités des producteurs sur les techniques de production, de conservation et de transformation	-achat et vente des produits à l'état naturel ou transformé	-auto emplois -opportunités d'emploi
Elevage	-abondance du pâturage en saison des pluies -existence de structure d'encadrement étatique -existence de petit ruminant, gros bétail -existence de marigot et retenue d'eau périodiques -existence de couloir de passage -zones de pâturages délimités -fort potentiel humain	-faible couverture vaccinale -insuffisance d'appui financier -faible organisation des éleveurs -faible transformation des produits	Accroître la productivité animale	-appui financier -renforcer les capacités des éleveurs sur les techniques de production, de conservation et de transformation -organiser les éleveurs en coopératives	-vente des produits dans les environnantes -création d'un marché à bétail -création d'une centrale d'achat et de vente de produit d'élevage au niveau communal	-auto emploi -besoin en main d'œuvre
Artisanat	-présence de plusieurs corps de métiers (tisserands, cordonniers, forgerons)	-manque d'organisation -activité qui reste encore embryonnaire	Promouvoir l'économie locale	-création des organisations de l'économie sociale	-création d'entreprise artisanale	-Auto emploi

PLAN COMMUNAL DE DEVELOPPEMENT DE MOGODE

Secteur	Potentialités et opportunités	Obstacles à lever	Axes stratégiques	Actions à entreprendre	AGR possibles	Emplois probables
	-tannerie plus développée			-appui financier	-achat/vente des matières 1 ^{ères} -métier de cordonnerie, forgeron et de tisserand	
Mines	-présence des sites renforcement du gravier, sable	-difficultés d'accès aux sources de financements -faible organisation du secteur -faible valorisation des ressources minières -exploitation anarchique des carrières.	-développer l'exploitation des ressources minières	-organiser l'activité -instituer des taxes sur l'exploitation	-création des PME de briqueterie et de production de gravier	-besoin en main d'œuvre dans les unités de production.
Tourisme	Présence de site touristique (Pic de Rhumsiki)	-Enclavement -Mauvais état des routes	Promouvoir le tourisme	-Améliorer l'état des routes -réhabilitation et reprofiler les grands axes (Mokolo-Mogodé-Rhumsiki)	Ecotourisme	-AGR Auto emploi

PLAN COMMUNAL DE DEVELOPPEMENT DE MOGODE

4.8. Plan d'utilisation et de gestion des terres de l'espace communal

Tableau 35 : Matrice de gestion des terres de l'espace communal

Zones	Usage	Contrôleur/mode de gestion	Potentialités/superficie	Problèmes/contraintes	Solutions
Zone de cultures	Agriculture (sorgho, maïs, pomme de terre, poids de terre, arachide, soja)	Contrôlé	Fertilité des sols Climat favorable Terres cultivables	Utilisation des outils archaïques Attaques de cultures Striga Erosion Insuffisance d'intrant Faible encadrement Conflits agropastoraux Baisse de rendement Insuffisance des terres	Modernisation de l'outillage agricole Utilisation des produits phytosanitaires Pratique de la jachère Approvisionnement en intrant Améliorer l'encadrement technique Matérialisation des zones de cultures
Zone de pâturage	Elevage des petits et gros ruminants Coupe de bois de chauffe	Contrôlé	Présence de plusieurs espèces de fourragers Espèces prisées par les animaux	Retrocissement des espaces Insuffisance du pâturage Epizootie Insuffisance de traitement Faible encadrement	Gestion rationnelle des espaces Vaccination du bétail Création des Gics des éleveurs Aménagement des points d'abreuvement Conservation des résidus de récoltes Renforcement des capacités des éleveurs à la production du fourrage
Zone de montagne	Site d'initiation et autres rites Culture Tourisme	Libre	Roches magmatiques pouvant servir de carrière de gravier (Pic)	Inaccessibilité Enclavement Refuge de plusieurs animaux et reptiles dangereux Absence de routes	Désenclavement de la zone (ouverture des pistes ou routes)
Zone de plaine	Cultures Habitation Pâturage	Contrôlé	Fertilité par endroit	Pression anthropique Faible entretien de routes	Maitriser la pression démographique
Cours d'eau	Abreuvement du bétail Alimentation population Maraichage	Libre	Présence de gisement de sable Cours d'eau saisonnier (présence d'eau)	Erosion des berges Maladies hydriques Tarisement des cours d'eau	Protection des berges des cours d'eau Construction des points d'eau potable Aménagement des minis barrages

PLAN COMMUNAL DE DEVELOPPEMENT DE MOGODE

Zones	Usage	Contrôleur/mode de gestion	Potentialités/superficie	Problèmes/contraintes	Solutions
Savane	Culture, élevage Prélèvement du bois Chasse des petits animaux	Contrôlé	Arbustes, herbes Espèces fauniques diversifiées	Déboisement Feu de brousse incontrôlé Dégradation du couvert végétal	Reboisement (plantation des arbres) Sensibilisation contre les feux de brousse Mise en place des forêts communautaires
Cuvette	Habitation Culture	Contrôlé	Ressources humaines Présence d'animaux domestiques	Pression anthropique Divagation des bêtes Insuffisance des terres	Maîtrise de la pression démographique Élevage domestique en stabulation libre
Vallée	Pâturage Agriculture Habitation	Contrôlé	Forêts Culture de céréales Espèces fourragères Ressources humaines	Pression anthropique	Maîtriser la pression démographique

PLAN COMMUNAL DE DEVELOPPEMENT DE MOGODE

4.9. SYNTHÈSE DES MICROPROJETS PRIORITAIRES DE LA COMMUNE

TABLEAU 36: Liste des microprojets prioritaires de l'espace urbain communal

ESPACE URBAIN	MICROPROJETS SOCIAUX												
	MPS1	MPS2	MPS3	MPS4	MPS5	MPS6	MPS7	MPS8	MPS9	MPS10	MPS11	MPS12	MPS13
	Adduction d'eau potable	Construction de 02 blocs de 02 salles de classes au Lycée de Mogodé	Construction de l'Hôpital de District (HD) à Mogodé	Réfection de 04 salles de classe à l'E.P de Mogodé	Construction et équipement d'un bloc de 02 salles de classe à l'E.P.B de Mogodé	Construction d'une gare routière à Mogodé	Construction d'un bloc de 02 latrines au marché de Mogodé	Construction et équipement du CMPJ	Acquisition d'un véhicule 4X4 pour le District de santé de Mogodé	construction d'un stade municipal à Mogodé	Création et construction CPFF	Reprofilage de la voirie urbaine (2Km)	Acquisition d'une ambulance à l'hôpital de District de Mogodé
Coût estimatif	350 000 000	50 000 000	100 000 000	10 000 000	25 000 000	30 000 000	3 500 000	40 000 000	25 000 000	60 000 000	50 000 000	80 000 000	30 000 000

ESPACE URBAIN	MICROPROJETS ECONOMIQUES						
	MPS1	MPS2	MPS3	MPS4	MPS5	MPS6	MPS7
	Réhabilitation du magasin de l'agriculture	Construction d'un marché moderne à Mogodé	Aménagement d'un site touristique dans la forêt communale	Construction d'un abattoir municipal à Mogodé	Création des 04 unités de transformation des produits agricoles	Construction de 20 logements sociaux	Construction d'un campement municipal
Coût estimatif	25 000 000	120 000 000	100 000 000	25 000 000	500 000 000	600 000 000	50 000 000

PLAN COMMUNAL DE DEVELOPPEMENT DE MOGODE

PRIORITE DES PRIORITES :

- ADDUCTION D'EAU POTABLE DE LA VILLE DE MOGODE

Tableau 37 : Liste des microprojets prioritaires des villages

N°	VILLAGES	Projets Sociaux					Projets Economiques			Priorité Des Priorites	Justification
		Ps1	Ps2	Ps3	Ps4	Ps5	Pe1	Pe2	Pe3		
1	MBOUGOINE	Création et Construction De 01 CSI	Construction de 01 Forage A Mbougoiné	Construction de 01 Forage A Kwakeune	Construction de 01 Forage A Kinguing	Construction de 01 Forage A Ldiri	Construction de 01 Abri Equipé De 01 Moulin A Céréale A Kinguing	Construction de 01 Abri Equipé De 01 Moulin A Céréale A Mbougoiné	Construction de 01 Hangar Au Marché	Création et Construction de 01 CSI	Eloignement du CSI, Mauvais Etat Des Routes Pour Evacuer Les Malades
Coût estimatif		50 000 000	10 000 000	10 000 000	10 000 000	10 000 000	3 500 000	3 500 000	10 000 000	50 000 000	
2	GAMBA-GOVA	Création et Construction de 01 CSI A Gamba-Gova	Construction de 01 Forage A Kevara	Construction de 01 Forage A Kola toumbalma	Construction de 01 Forage A Mazgova	Construction de 01 Bloc De 02 Salles De Classe A L'EP Gova	Construction De 01 Magasin De 50m² De Stockage Des Produits Agricoles A KOCHIMANDA	Construction De 01 Abri Equipé De 01 Moulin A Céréale A Ouro Dangwa	Construction De 01 Abri Equipé De 01 Moulin A Céréale A Haeu-Gova	Création Et Construction De 01 CSI A Gamba-Gova	Mauvais Etat Des Routes Le CSI de Ichalaté Refuse Les Malades du Village Sous Prétexte que Le CSI Ne Couvre Pas Leur Localité
Coût estimatif		50 000 000	10 000 000	10 000 000	10 000 000	22 000 000	10 000 000	15 000 000	3 500 000	50 000 000	
3	TCHAMAHE	Reprofilage Du Tronçon Ldiri-Tchamahe Sur Une Distance De 12 Km	Construction Et Equipement Des Logements D'abstreint Du Personnel Du CSI A Tchamahe	Construction de 01 Forage A Tchamahe Centre	Construction de 01 Forage A Ouro Kessoum	Construction de 01 Forage A Guengha	Construction de 01 Puits Pastoral A Koufedetchi	Construction De 01 Magasin De Stockage De Produits Agricoles De 40m²	Construction de 01 Abri équipé De 01 Moulin A Céréale A Tchamahe Centre	Reprofilage Du Tronçon Ldiri-Tchamahe Sur Une Distance De 12 Km	Pour Evacuer Les Produits Agricoles, Pour Faciliter La Circulation Des Biens Et Personnes
Coût estimatif		50 000 000	30 000 000	10 000 000	10 000 000	10 000 000	10 000 000	15 000 000	3 500 000	50 000 000	
4	HOUPOU	Construction d'un dalot sur le mayo-Kwayaga	Construction de 01 Forage A Kodeka	Construction de 01 Forage A Houpou	Extension Du Réseau Electrique Sur Une Distance De 18 Km	Construction De 01 Bloc De 02 Salles De Classe A L'EP Gamba-Sirakouti	Construction de 01 Hangar Au Marché De Houpou	Construction De 01 Magasin De Stockage De Produits Agricoles De 45m² Au Marché De Houpou	Construction de 01 Abri Equipé De 01 Moulin A Céréale A Houpou	Construction d'un dalot sur le mayo-Kwayaga	Le Quartier N'a Aucun Point D'eau Potable
Coût estimatif		50 000 000	10 000 000	10 000 000	50 000 000	22 000 000	10 000 000	15 000 000	3 500 000	50 000 000	
5	TCHANAWA	Construction De 01 Radier sur Le Mayo De	Construction et équipement De	Construction De 01 Forage	Reprofilage du Tronçon Houpou-	Extension Du Réseau Electrique	Construction De 01 Magasin De Stockage De	Construction de 01 Hangar A Tchanawa	Construction De 01 Abri Equipé De 01	Construction de 01 Radier sur Le Mayo De	Le Village Est Scindé A Deux En Saison De Pluies

PLAN COMMUNAL DE DEVELOPPEMENT DE MOGODE

N°	VILLAGES	Projets Sociaux					Projets Economiques			Priorité Des Priorités	Justification
		Ps1	Ps2	Ps3	Ps4	Ps5	Pe1	Pe2	Pe3		
		Tchanawa Sur Une Longueur De 57 M	01 CSI A Tchanawa	A L'EP De Tchanawa	Tchamawa Sur 8 Km	Basse Tension Sur 8 000m	Produits Agricoles De 220m² à Tchanawa		Moulin A Moudre A Tchanawa	Tchanawa Sur Une Longueur De 57 M	
Coût estimatif		50 000 000	80 000 000	10 000 000	30 000 000	25 000 000	20 000 000	10 000 000	3 500 000	60 000 000	
6	ROUFTA	Construction de 01 Bloc de 02 Salles de Classe à L'EP de Roufta	Construction de 01 Bloc de 02 Salles de Classe A L'EM de mouvou	Construction de 01 Forage à Leouta	Construction de 01 Forage à Tchilmi	Réhabilitation du Tronçon Roufta-Mouvou Sur 5Km	Construction de 01 Magasin de Stockage de Produits Agricoles de 30m² A Douva	Construction de 5 Boutiques A Douva	Construction de 01 Abri Equipé de 01 Moulin à Mais à Douva	Construction de 01 Bloc De 02 Salles de Classe à L'EP de Roufta	L'école Ne Dispose Pas Des Salles En Bon Etat
Coût estimatif		22 000 000	22 000 000	10 000 000	10 000 000	15 000 000	15 000 000	10 000 000	3 500 000	22 000 000	
7	ZAI	Construction de 01 Bloc de 02 Salles de Classe à L'EP de Zaï	Construction de 01 Forage A Ltidouk	Construction de 01 Forage A Mayo-Louti	Construction de 01 Forage à Mbanane	Construction de 01 Bloc De 02 Salles de Classe à L'EP de LDONG	Construction de 01 Hangar au Marché De Zaï	Construction de 01 Magasin De Stockage A Nora	Construction de 01 Abri Equipé de 01 Moulin A Mais A Blouk-houpeu	Construction de 01 Bloc De 02 Salles De Classe A L'EP de Zaï	Insuffisance Des Salles De Classe
Coût estimatif		22 000 000	10 000 000	10 000 000	10 000 000	22 000 000	10 000 000	15 000 000	3 500 000	22 000 000	
8	SIRAKOUTI	Construction de 01 Bloc de 02 Salles De Classe A L'EP de Guelda	Réhabilitation du Tronçon SIRAKOUTI-Mouvou Sur 8Km	Construction de 01 Forage à Moukandé	Construction de 01 Forage à DEVEU	Construction de 01 Foyer Communautaire A Guelda	Construction de 05 Boutiques au Marché De Sirakouti	Construction de 01 Magasin De Stockage A Moukandé	Construction de 01 Abri Equipé De 01 Moulin à Mais à Sirakouti	Construction de 01 Bloc de 02 Salles de Classe à L'EP de Guelda	Les Cours Sont Dispenses Sous Hangar
Coût estimatif		22 000 000	20 000 000	10 000 000	10 000 000	10 000 000	10 000 000	15 000 000	3 500 000	22 000 000	
9	MOUFTOUM	Construction de 01 Bloc De 02 Salles De Classe A L'EP De Mouftoum	Construction de 01 Forage A Mouftoum Mogodé (Marché)	Extension Du Réseau Electrique E Oudava A Mouftoum Sur 10 000m	Réhabilitation du Tronçon Oudava A Mouftoum Sur 10Km	Construction de 01 Bloc De 02 Salles De Classe A L'EP de Guili Gawar	Construction de 01 Magasin de Stockage A Ftaï	Construction de 01 Abri Equipé de 01 Moulin A Moultre A Guili	Construction de 01 Hangar Au Marché de Mouftoum Mogodé	Construction de 01 Bloc de 02 Salles de Classe A L'EP de Mouftoum	Insuffisance Des Salles De Classe
Coût estimatif		22 000 000	10 000 000	30 000 000	40 000 000	22 000 000	15 000 000	3 500 000	10 000 000	22 000 000	
10	KORTCHI BARKI	Construction de 01 Bloc De 02 Salles De Classe A L'EP de KORTCHI	Réhabilitation du Tronçon OUDAVA-KORTCHI Sur 5Km	Extension Du Réseau Electrique De OUDAVA A KORTCHI Sur 13 000m	Construction de 01 Forage à Takol	Construction de 01 Forage à WANDOUVA	Construction de 01 Bloc de 04 Boutiques Au Marché De Koitakwa	Construction de 01 Abri Equipé de 01 Moulin A Moudre Ngor-Ngor	Construction de 01 Magasin de Stockage à Mogling	Construction de 01 Bloc de 02 Salles de Classe A L'EP De KORTCHI	Insuffisance des Salles de Classe,
Coût estimatif		22 000 000	20 000 000	35 000 000	10 000 000	10 000 000	8 000 000	3 500 000	15 000 000	22 000 000	
11	OUDAVA	Extension du Réseau Electrique de OUDAVA aux	Construction du CSI de OUDAVA	Construction de 01 Forage A L'EP De NDZAMBOU	Construction de 01 Bloc De 02 Salles De Classe A L'EPB OUDAVA	Ouverture du Tronçon BABADELI- OUDAVA-	Construction de 01 Bloc de 05 Boutiques Au	Construction de 01 Magasin de Stockage	Réalisation de 01 Pépinière A Tendemou	Extension du Réseau Electrique de OUDAVA aux	Pour Multiplier Les Activités Génératrices Des Revenus

PLAN COMMUNAL DE DEVELOPPEMENT DE MOGODE

N°	VILLAGES	Projets Sociaux					Projets Economiques			Priorité Des Priorités	Justification
		Ps1	Ps2	Ps3	Ps4	Ps5	Pe1	Pe2	Pe3		
		quartiers du village				KOSSEHONE Sur 23Km	Marché de OUDAVA	au Marché de OUDAVA		quartiers du village	
Coût estimatif		15 000 000	50 000 000	10 000 000	22 000 000	50 000 000	10 000 000	15 000 000	2 000 000	15 000 000	
12	SIR	Construction de 01 Bloc De 02 Salles de Classe A L'EP de SIR	Construction de 01 CSI à LDKA	Construction de 01 Forage A Ldaka II	Construction de 01 Forage à JANKWA	Construction de 01 Foyer Communautaire à Foulbé	Construction de 01 Abri Equipé de 01 Moulin A Mais A JANKWA	Construction de 01 Abattoir Au Marché de SIR	Construction de 01 Magasin de Stockage à LDKA	Construction de 01 Bloc de 02 Salles de Classe A L'EP de SIR	Salles En Mauvais Etat Et Insuffisance De Salles En Dur
Coût estimatif		22 000 000	50 000 000	10 000 000	10 000 000	10 000 000	3 500 000	25 000 000	15 000 000	22 000 000	
13	LDIRI	Ouverture de la route KILA-LDIRI Sur 22Km	Construction Et Equipement du CSI de Ldiri	Construction de 01 Forage à L'EP LDIRI	Construction de 01 Forage A DAKOULA	Construction de 01 Bloc de 02 Salles de Classe A L'ep de MODELE	Construction de 01 Puits Pastoral A GHWALELE	Construction de 01 Magasin de Stockage à JITE	Acquisition de 01 Moulin A Mais A GAMBA-LDIRI	Ouverture de la route KILA-LDIRI Sur 22Km	Mauvais Etat Des Routes
Coût estimatif		60 000 000	50 000 000	10 000 000	10 000 000	22 000 000	10 000 000	15 000 000	3 500 000	60 000 000	
14	VITTE	Construction de 01 Bloc de 02 Salles De Classe à L'EP de TCHIBI	Réhabilitation du Tronçon VITTE-KARANTCHI Sur 15Km	Electrification du Village En Moyenne Tension D'oudava Sur 15 000 M	Construction de 01 Bloc de 02 Salles De Classe à L'EP de DOUMDEHI	Construction de 01 Forage à VITTE LAWANE	Construction de 01 Bloc de 05 Boutiques Au Marché De VITTE	Acquisition de 01 Moulin à Mais à VITTE Centre	Construction de 01 Magasin De Stockage à DOUMDEHI	Construction de 01 Bloc de 05 Boutiques Au Marché De VITTE	Pour Développer Les AGR
Coût estimatif		22 000 000	35 000 000	25 000 000	22 000 000	10 000 000	10 000 000	3 500 000	15 000 000	10 000 000	
15	RHUMZU	Construction et équipement d'un CSI en U à Rhumzu	Construction de 01 Bloc de 02 Salles De Classe à L'EP De Rhumzu	Construction de 01 Forage Au CETIC de Rhumzu	Construction de 01 Forage Au Lycée De Rhumzu	Construction de 01 Forage à Kouffi Rhumzu	Acquisition de 01 Moulin à Céréale à Rhumzu	Construction de 01 Abattoir à GHWATAGA	Construction de 01 Magasin de Stockage A Kouffi Rhumzu	Construction et équipement d'un CSI à Rhumzu	Insuffisance Des Salles D'hospitalisation Au CSI
Coût estimatif		50 000 000	22 000 000	10 000 000	10 000 000	10 000 000	3 500 000	25 000 000	15 000 000	50 000 000	
16	YELE	Extension du réseau électrique Mogodé-Yellé sur une distance de 03Km	Ouverture de la route MAYO-ZIMI-YELE Sur 2Km	Construction de 01 Forage à Yélé	Plaidoyer pour l'érection de l'Ecole des Parents de MAYO ZIMI en école primaire publique	Plaidoyer pour l'érection de l'Ecole des Parents de YELE en école primaire publique	Construction De 01 Magasin De Stockage A RAFA	Construction De 01 Abri Equipé De 01 Moulin A Céréale A RAFA	Réalisation De 01 Champ Semencier Fourrager A Zimi	Extension du réseau électrique Mogodé-Yellé sur une distance de 03Km	Les Villages Est Dans Le Noir Et L'insécurité Est Effective
Coût estimatif		22 000 000	22 000 000	10 000 000	10 000 000	15 000 000	15 000 000	3 500 000	2 000 000	15 000 000	
17	KARANTCHI	Construction de 01 Forage à TCHAKALTA	Construction de 01 Bloc de 02 Salles de Classe à L'EP de KARANTCHI	Construction de 01 Forage à KONTIRDE	Electrification du Village En Moyenne Tension Sur 6 000m	Construction de 01 forage Pastoral à KARANTCHI	Construction de 01 Magasin de Stockage à BOULDROUM	Construction de 01 Abri Equipé de 01 Moulin A Céréale A TCHAKALTA	Réalisation de 01 Champ Semencier de maïs à Karantchi	Construction de 01 Forage A TCHAKALTA	Difficulté D'approvisionnement En Eau En Mois De Mars, Avril Et Eloignement D'un Point D'eau Potable
Coût estimatif		10 000 000	22 000 000	10 000 000	15 000 000	10 000 000	15 000 000	3 500 000	2 000 000	10 000 000	

PLAN COMMUNAL DE DEVELOPPEMENT DE MOGODE

N°	VILLAGES	Projets Sociaux					Projets Economiques			Priorité Des Priorités	Justification
		Ps1	Ps2	Ps3	Ps4	Ps5	Pe1	Pe2	Pe3		
18	NDEGVAYA	Extension du réseau électrique de Mogodé-Ngegvaya Sur 2Km	Construction de 01 Forage A Boumeten	Construction de 01 Forage A Téki	Construction de 01 Foyer Communautaire à Ngegvaya	Construction de 01 Bâtiment de 02 Salles de Classe A L'EP Ngegvaya	Construction de 01 Magasin de Stockage à Ngegvaya	Acquisition de 01 Moulin à Mais à Ngegvaya	Réalisation de 01 Pépinière Villageoise à Ngegvaya	Extension du réseau électrique de Mogodé-Ngegvaya Sur 2Km	Le Village Est En Insécurité
Coût estimatif		15 000 000	10 000 000	10 000 000	10 000 000	22 000 000	15 000 000	3 500 000	2 000 000	15 000 000	
19	GOURIA	Création Et Construction de 01 CES A Gouria	Construction de 01 Forage à GHEUGOURIA	Construction de 01 forage Pastoral A Houmkama	Construction De 01 Forage A Gamba-Kwata	Construction d'un bloc de 03 latrines à l'EP de Gouria	Construction de 01 Magasin de Stockage de 40 M² A DIGAZA	Acquisition de 01 Moulin à Mais à Gouria Centre	Construction de 01 Bloc de 04 Boutiques au Marché de Gouria	Création Et Construction De 01 CES A Gouria	Eloignement du village des établissements secondaires (07Km)
Coût estimatif		30 000 000	10 000 000	10 000 000	10 000 000	4 000 000	15 000 000	3 500 000	8 000 000	30 000 000	
20	KILLA	Réhabilitation du tronçon Gili-Djaro Gamba Sur 15 Km	Construction de 01 Bloc de 02 Salles de Classe au CES de Killa	Construction de 01 Forage au CES de Killa	Extension Du Réseau Electrique En Basse Tension sur Une Distance De 15 Km	Acquisition de 500 Tables Bancs Au CES de Killa	Construction de 01 Magasin de Stockage de 50 M² à Killa Centre	Création Et Construction de 01 Poste Agricole	Acquisition de 01 motoculteur par le CODEVIKIL	Réhabilitation du tronçon Gili-Djaro Gamba Sur 15 Km	Le Village N'arrive A Acheminer Les Produits Vers Les Centres Urbains
Coût estimatif		45 000 000	24 000 000	10 000 000	35 000 000	3 500 000	15 000 000	25 000 000	50 000 000	45 000 000	
21	HAOU	Construction de 01 Forage TAKLEAMSA	Création et Construction de 01 Poste de Santé A Amsa	Etude de faisabilité pour l'extension du Réseau électrique de Rhumsiki à Haou sur 7 000m en Basse Tension	Acquisition de 100 Tables Bancs A L'EP de Haou	Construction de 01 Bloc de 02 Salles de Classe à L'EP AMSA	Construction de 01 Magasin de Stockage de 30 m² A AMSA	Construction de 01 Abattoir A HAOU	Construction de 01 Abri Equipé de 01 Moulin A Céréale à HAOU	Construction De 01 Forage TAKLEAMSA	Il N'existe Aucun Point d'eau Potable Au Village
Coût estimatif		10 000 000	35 000 000	25 000 000	300 000	22 000 000	15 000 000	25 000 000	3 500 000	10 000 000	
22	RHUMSIKI	Construction du CSI de Rhumsiki	Réfection de 02 Bâtiments à L'EP de Rhumsiki	Construction de 01 Bloc de 02 Salles de Classe A L'EPB De RHUMSIKI	Construction de 01 Forage au CES de RHUMSIKI	Construction de 01 Bloc de 02 Salles De Classe à L'EP de GILI	Construction de 01 Magasin de Stockage des Produits Phytosanitaires de 30m² au Marché de Rhumsiki	Construction de 01 Hangar du Marché de Rhumsiki	Construction de 01 Abattoir A Rhumsiki	Construction du CSI De Rhumsiki	Parce Que Les Unités Partagent La Même Salle Ou Moment Où L'urgence S'impose C'est Un Désagrément qui est Constaté
Coût estimatif		35 000 000	4 000 000	22 000 000	10 000 000	22 000 000	15 000 000	10 000 000	25 000 000	35 000 000	

CHAPITRE 5

PLANIFICATION STRATEGIQUE

5. PLANIFICATION STRATEGIQUE

5.1. Vision et objectifs du PCD

5.1.1 Vision de la commune de Mogodé

La vision de la commune de Mogodé est inspirée du document de stratégie pour la croissance et l'emploi. Il s'agit de promouvoir un développement local durable et de susciter des changements positifs. Pour ce fait, la vision de la commune de Mogodé se résume ainsi qu'il suit : *" faire jouer à la commune de Mogodé à l'horizon 2020, un rôle de développement participatif, porteur de progrès et pourvoyeur de richesses où 90% de ses habitants au moins, ont accès aux services sociaux de base et à la croissance économique".*

5.1.1 Objectifs global du PCD

Comme ci-haut évoqué l'objectif visé par l'exécutif municipal de Mogodé à travers l'élaboration du PCD est de doter cette commune d'un tableau de bord contenant les axes stratégiques de développement afin de mettre en place une politique de développement efficiente au sein de la commune.

5.1.2 Objectifs spécifiques

De manière spécifique, le Plan Communal de Développement vise à :

- Orienter le développement et permettre de fédérer les actions des élus locaux ;
- Rassembler toutes les préoccupations des populations qui vont être mises en œuvre ;
- Intégrer l'ensemble des acteurs de l'espace communal ;
- Offrir une lisibilité dans la gestion et l'exécution des projets communaux ;
- Identifier et planifier les actions à mettre en œuvre pour rendre plus opérationnel l'institution communale ;
- Permettre d'entretenir la confiance des populations par la prise en compte de leurs intérêts ;
- Définir les orientations du développement local et servir de référence à toutes les actions ;
- Mettre en place une stratégie marketing en vue de la vulgarisation du PCD et de la mobilisation des partenaires techniques et financiers pour la réalisation des actions inscrites dans le document PCD ;
- Animer et conscientiser les populations concernées sur la nécessité de leur participation effective dans toutes les initiatives de développement ;

Pour traduire cette vision en réalité, il est important d'atteindre les objectifs fixés par la mise en œuvre des besoins et idées des projets obtenus à partir des différents résultats des diagnostics réalisés sur le terrain. Cela passe par la prise en compte des microprojets prioritaires identifiés des populations à la base et les besoins consolidés des cadres logiques.

PLAN COMMUNAL DE DEVELOPPEMENT DE MOGODE

5.2. Cadres logiques sectoriels

Tableau 38 : Cadres logiques par secteur

Cadre logique secteur : Agriculture et développement rural						
Stratégie		Indicateurs par niveaux de la stratégie et sources		Suppositions	Indicateurs de suppositions	
Niveaux	Formulations	Indicateurs	Sources		Indicateurs	Sources
Objectif supérieur	Assurer une production durable en quantité et en qualité dans les filières agricoles porteuses	Part de la production agricole dans le PIB	Enquête INS Ecam	Les appuis divers sont déployés pour soutenir la production dans les filières agricoles	Nombre d'appui déployés	Rapports et données D'enquête
Objectif global	Promouvoir le développement d'une agriculture durable	Niveau d'accroissement des revenus agricoles Taux de réduction des pertes post récolte	-Rapport du MINADER -Rapport des producteurs agricoles	Conditions climatiques favorables	Hauteur des précipitations Températures moyennes Cycle des pluies	Rapports météorologiques
Objectifs spécifiques	Os1 : Accroître le rendement agricole	-Nombre de séances de sensibilisation organisées	PV de réunion de sensibilisation	Les agriculteurs sensibilisés contribuent à l'amélioration du rendement agricole	Nombre d'agriculteurs sensibilisés	PV de réunion de sensibilisation
		-Pourcentage des agriculteurs qui pratiquent la rotation	-Visite de terrain -Observations directes	La pratique de la jachère améliore le rendement	Nombre d'agriculteurs qui pratiquent la rotation	Visite de terrain
		-Nombre de points de vente des intrants créés	-Rapport des services communaux -Rapport DAADER	Les points de vente facilitent l'acquisition des semences	Nombre de points de vente fonctionnel	Visite de terrain
		-Nombre de champs semenciers mis en place	-Rapport DAADER	Les semences de meilleure qualité accroissent le rendement	Qualité de semence produit	Rapport DAADER
		-Nombre de séances de sensibilisation sur les dangers des pesticides réalisées	PV de sensibilisation	Les agriculteurs sensibilisés contribuent à l'amélioration du rendement	Nombre d'agriculteurs sensibilisés	PV de réunion de sensibilisation
		-Nombre d'espaces/zones agricoles matérialisées	PV de la commission de matérialisation	Les zones matérialisées améliorent le rendement agricole	Superficies matérialisées	PV commission
		-Nombre de matériel de labour acquis	PV de livraison du matériel	Le matériel livré améliore le rendement	Qualité de matériel livré	PV de livraison Bon de commande

PLAN COMMUNAL DE DEVELOPPEMENT DE MOGODE

Cadre logique secteur : Agriculture et développement rural							
Stratégie		Indicateurs par niveaux de la stratégie et sources		Suppositions	Indicateurs de suppositions		
Niveaux	Formulations	Indicateurs	Sources		Indicateurs	Sources	
	Os2 : Accroître le nombre de structure de conservation et de commercialisation	-Nombre de magasins de stockage construits	-PV de réception des travaux -Observations directes	Conditions de conservation favorable	Meilleure qualité de produits Taux de pertes récoltes réduit	Rapport de producteurs	
		-Nombre de formation organisé	Rapport formation	Les producteurs formés contribuent à l'amélioration du rendement	Nombre de producteurs qui capitalisent la formation	Rapport MINADER Enquête de terrain	
	Os3 : Améliorer l'encadrement des producteurs	-Nombre de postes agricoles construits /créés	Rapport DAADER	Les postes agricoles améliorent l'encadrement des agriculteurs	Nombre d'agriculteurs qui ont vu leur production augmentée	Rapport MINADER Enquête. Visite de terrain	
		-Nombre de coopératives mises en place et fonctionnelles	Certificat d'inscription COOP/GIC	Les coopératives améliorent le rendement des agriculteurs	-Nombre de coopératives créées et fonctionnelles	Rapport DAADER	
		-Nombre de personnel affecté	Acte d'affectation	Le personnel affecté est en poste	Nombre de personnel affecté et en service	Certificat de prise effective de service	
	Os4 : Améliorer les voies de desserte	-Nombre de Km de piste de collecte reprofilé	PV de réception des travaux	Conditions d'évacuation des produits améliorées	Km de tronçons aménagés	PV de réception des travaux	
	Résultats/axes stratégiques	R1 : Le rendement agricole est en augmentation	22 séances de sensibilisation organisées	PV de réunion de sensibilisation	Les agriculteurs sensibilisés utilisent les techniques culturales modernes	Nombre d'agriculteurs qui valorisent les techniques culturales modernes	Enquête. Sondage Visite de terrain
			Au moins 50% des agriculteurs pratiquent la rotation	Visite de terrain Observations directes	La pratique de la jachère améliorer le rendement	Nombre d'agriculteurs qui pratiquent la jachère	Visite de terrain
			22 points de vente des intrants créés	Rapport DAADER	Les produits sont disponibles dans les points de vente	Nombre des producteurs qui achètent les intrants	Enquête de terrain Visite de terrain Visite, observations directes
			02 chaines semencières de maïs mis en place	Rapport DAADER	Les semences de meilleure qualité accroissent le rendement	Nombre de producteurs qui utilisent les semences améliorées	Enquête Visite de terrain

PLAN COMMUNAL DE DEVELOPPEMENT DE MOGODE

Cadre logique secteur : Agriculture et développement rural							
Stratégie		Indicateurs par niveaux de la stratégie et sources		Suppositions	Indicateurs de suppositions		
Niveaux	Formulations	Indicateurs	Sources		Indicateurs	Sources	
		22 séances de sensibilisation organisées	PV de sensibilisation	Les agriculteurs sensibilisés accroissent leur rendement	Nombre d'agriculteurs sensibilisés et dont le rendement est en hausse	Enquête Visite de terrain	
		03 zones agricoles matérialisées	PV de la commission de matérialisation	Les zones matérialisées améliorent le rendement	Superficies matérialisées	PV de la commission de délimitation	
		-10 bœufs de trait -01 tracteur acquis	PV de livraison du matériel	Le matériel livré améliore le rendement	Qualité de matériel livré	PV de livraison Bon de commande	
	R2 : Le nombre de structures de conservation et de commercialisation est en hausse	23 magasins de stockage construits	PV de réception des travaux Observations directes	Condition de conservation favorable	Meilleure qualité de produits	PV de réception des travaux	
		05 séances de formation organisées	Rapport de formation	Les producteurs formés contribuent à l'amélioration du rendement	Nombre de producteurs qui capitalisent la formation	Rapport DD MINADER Enquête visite de terrain	
	R3 : L'encadrement des producteurs est amélioré	03 postes agricoles construits	Rapport DAADER PV de réception des travaux	Les postes agricoles améliorent le rendement agricole	Nombre de d'agriculteurs qui ont vu leur production accroître	Rapport DAADER Pv de réception des travaux	
		05 coopératives agricoles créées	Certificat d'inscription	Les coopératives créées améliorent le rendement agricole	Nombre de coopératives créées et fonctionnelles	Rapport DAADER	
		02 personnels affectés	Acte d'affectation	Personnel affecté en poste	Nombre de personnel ayant pris service	Certificat de prise de service	
	R4 : Les pistes de desserte sont améliorées	02 pistes de desserte réhabilitées	PV de réception des travaux	Conditions d'évacuation des produits améliorées	Km de tronçon aménagés	PV de réception des travaux	
	Activités						
	R1	R2		R3		R4	

PLAN COMMUNAL DE DEVELOPPEMENT DE MOGODE

Cadre logique secteur : Agriculture et développement rural							
Stratégie		Indicateurs par niveaux de la stratégie et sources		Suppositions	Indicateurs de suppositions		
Niveaux	Formulations	Indicateurs	Sources		Indicateurs	Sources	
<p>1.1 Organiser dans chacun des 22 villages de la commune des séances de formation sur l'agriculture bio des producteurs sur l'utilisation des techniques culturales modernes 22 x 50 000= 1 100 000 FCFA</p> <p>1.2 Appuyer la création de 22 points de vente des intrants agricole dans les villages 22 x 50 000= 1 100 000 FCFA</p> <p>1.3 Appuyer la mise en place de 02 champs semenciers de maïs de 1ha chacun à Zimi et Karantchi 2x 500 000= 1 000 000 FCFA</p> <p>1.4 Organiser dans chacun de 22 villages de séances de sensibilisation contre la mauvaise utilisation des pesticides 22x 50 000= 1 100 000 FCFA</p> <p>1.5 Matérialisation des zones de pâturage dans 05 villages : Roufta, Sir, Tchanawa, Houpou et Karantchi. 05x 100 000= 500 000 FCFA</p> <p>1.6 Appui à l'acquisition du matériel de labour pour les producteurs de 06 villages : Ldiri, Oudava, Sir, Rhumzu, Vitte et Zai (bœufs de trait et monoculteurs) 10 bœufs x 200 000= 1 000 000 FCFA</p>	<p>2.1 Construction de 23 magasins de stockage : (1) à Ldiri, (1) à Sir, (1) à Kochimanda, (1) à Tchamatté, (1) au marché de Houpou, (1) à Tchanawa, (1) à Douva, (1) à Mouvou, (1) à Markandé (1) à Zai, (1) à Oudava, (1) , à Vité, (1) à Doumdehi, (1) à Wouffi, (1) à Roufta, (1) à Bouldouroum, (1) à Mdegvaya, (1) à Digaza, (1) à Kila centre, (1) à Amsa, (1) à Dagoza (1), Mouftoum (1). 23 x 10 000 000= 230 000 000 FCFA</p> <p>2.2 Organisation de 05 séances de formation par zone géographique sur les techniques de conservation et de marketing des pommes de terre. (Rhumzou, Mogodé, Vitté, Gouria et Sirakouti) 5 x 500 000= 2 500 000 FCFA</p>	<p>3.1 Plaidoyer pour la création et construction de 04 postes agricole dans les villages suivants : Kortchi (1), Houpou (1), Mouftoum (1) et Kila (1). 1 x 500 000= 500 000 FCFA</p> <p>3.2 Création de 05 coopératives agricoles : Houpou (1), Ldiri (1), Mbongoine (1), Gamabagoya (1), Sir (1). 5 x 50 000= 250 000 FCFA</p> <p>3.3 Plaidoyer pour l'affectation de (02) personnel à la délégation d'arrondissement d'agriculture et du développement rural de Mogodé. 1x 300 000= 300 000 FCFA</p>	<p>4.1 Plaidoyer pour l'aménagement des pistes rurales agricoles suivantes : Vitté- Rhumzu (8km) Tchamahé-Ldiri-Modélé-Kila (30km) Gamba- Houpou-Ltiba-Kortchi (28km) 1 x 500 000= 500 000 FCFA</p>	6 300 000 FCFA	232 500 000 FCFA	1 050 000 FCFA	500 000 FCFA
Cout total : 239 350 000 FCFA							

PLAN COMMUNAL DE DEVELOPPEMENT DE MOGODE

Cadre logique secteur : Elevage, pêche et industries animales						
Stratégie		Indicateurs par niveaux de la stratégie et sources		Suppositions	Indicateurs de suppositions	
Niveaux	Formulations	Indicateurs	Sources		Indicateurs	Sources
Objectif supérieur	Assurer une production durable en quantité et en qualité dans les filières animales	Part de la production animale dans le PIB	Enquête INS ECAM	Les appuis divers sont déployés pour soutenir la production dans les filières animales	Nombre d'appuis déployés	Rapport et données d'enquête
Objectif global	Promouvoir le développement d'un élevage rentable	-Niveaux d'accroissement du cheptel -Niveau/taux de réduction de mortalité.	Rapport MINEPIA	Conditions d'élevage favorables	Présence du pâturage Existence/nombre de points d'eau	Rapport d'enquête
Objectifs spécifiques	Os1 : Améliorer la production animale	-Nombre de réunion de sensibilisation -Nombre d'opérateurs privés installés	-PV de réunion -Rapport commune -PV commission	-Les réunions de sensibilisation sont organisées -Les opérateurs privés contribuent à accroître la production	-Nombre de réunion organisée -Nombre d'opérateur opérationnel	-PV de réunion -Rapport de services communaux -PV des commissions techniques
	Os2 : Améliorer le niveau d'encadrement	-Nombre de CZCVS créés -Nombre de coopératives créées	-Acte de création -Certificat d'inscription	-Les CZCVS créés sont fonctionnels -Les coopératives créées sont fonctionnelles	-Nombre de CZCVS fonctionnels -Nombre de coopératives fonctionnelles	- Visite de terrain
	Os3 : Accroître le nombre d'infrastructure d'élevage	-Nombre de marché à bétail -Nombre de puits pastoraux -Nombre d'abattoir construit -Nombre de parcs vaccino-gènes construit -Nombre de bain de tiqueur -Nombre de piste à bétail matérialisé	-PV de réception des travaux	-Les marchés à bétail contribuent à accroître le nombre d'infrastructure -Les puits pastoraux améliorent les conditions d'élevage -Les abattoirs améliorent les conditions d'abatage - Les parcs vaccino-gènes améliorent les conditions de traitement d'animaux -Les bains de tiqueurs améliorent le traitement des animaux -Les pistes à bétail sont matérialisées	-Nombre de marchés à bétail fonctionnel -Nombre de puits pastoraux fonctionnels -Nombre d'abattoirs fonctionnels -Nombre de parcs vaccino-gènes opérationnels -Nombre de bain de tiqueur fonctionnel Nombre de pistes à bétail opérationnel	-Visite de terrain
	Os4 : Améliorer le niveau de transformation des produits	-Nombre de séance de formation organisé	Rapport de formation	-Les formations acquis améliorent les conditions de transformation et de conservation	-Nombre de producteurs qui valorisent la formation	-Sondage -Visite de terrain
Résultats/axes stratégiques	R1 : La production animale est améliorée	-22 séances de sensibilisation organisée -03 opérateurs privés installés	-PV de réunion -Rapport commune -PV commission	-Les réunions de sensibilisation sont organisées -Les opérateurs privés contribuent à accroître la production	-Nombre de réunion organisée -Nombre d'opérateur opérationnel	-PV de réunion -Rapport de services communaux -PV des commissions techniques

PLAN COMMUNAL DE DEVELOPPEMENT DE MOGODE

Cadre logique secteur : Elevage, pêche et industries animales						
Stratégie		Indicateurs par niveaux de la stratégie et sources		Suppositions	Indicateurs de suppositions	
Niveaux	Formulations	Indicateurs	Sources		Indicateurs	Sources
	R2 : Le niveau d'encadrement est amélioré	-02 CZCVS créés - 04 coopératives créées	-Acte de création -Certificat d'inscription	-Les CZCVS créés sont fonctionnels -Les coopératives créées sont fonctionnelles	-Nombre de CZCVS fonctionnels -Nombre de coopératives fonctionnelles	- Visite de terrain
	R3 : Le nombre d'infrastructure est en hausse	-04 marchés à bétail construits -08 puits pastoraux construit - 05 abattoirs construits - 02 parcs vaccino-gènes construits -01 bain de tiqueur construit -07 pistes à bétail matérialisées	-PV de réception des travaux	-Les marchés à bétail contribuent à accroître le nombre d'infrastructure -Les puits pastoraux améliorent les conditions d'élevage -Les abattoirs améliorent les conditions d'abatage - Les parcs vaccino-gènes améliorent les conditions de traitement d'animaux -Les bains de tiqueurs améliorent le traitement des animaux -Les pistes à bétail sont matérialisées	-Nombre de marchés à bétail fonctionnel -Nombre de puits pastoraux fonctionnels -Nombre d'abattoirs fonctionnels -Nombre de parcs vaccino-gènes opérationnels -Nombre de bain de tiqueur fonctionnel -Nombre de pistes à bétail opérationnel	-Visite de terrain
	R4 : Le niveau de transformation et de conservation des produits est amélioré	-03 séances organisées par zone géographique	Rapport formation	Les formations acquises améliorent les conditions de transformation et de conservation	Nombre de producteur qui valorisent la formation	-Sondage -Visite de terrain
Activités						
R1		R2		R3		R4

PLAN COMMUNAL DE DEVELOPPEMENT DE MOGODE

Cadre logique secteur : Elevage, pêche et industries animales					
Stratégie		Indicateurs par niveaux de la stratégie et sources		Suppositions	Indicateurs de suppositions
Niveaux	Formulations	Indicateurs	Sources		Indicateurs
<p>1.1 Organiser des séances de sensibilisation sur l'appropriation des techniques d'élevage de race améliorée et sur les techniques de production et de conservation du fourrage dans chacun des 22 villages de la commune 22 x 100 000= 2 200 000 FCFA</p> <p>1.2 Plaidoyer pour l'installation de 03 opérateurs privés de vente des produits vétérinaires à Mogodé (1), Sir (1), et Rhumzu (1). 1x 300 000= 300 000 FCFA</p>	<p>2.1 Plaidoyer pour la création de 02 CZV dans les localités suivantes : (1) à Mogodé (1) à Sir. (1) x 500 000= 500 000 FCFA</p> <p>2.2 Création de 04 coopératives d'éleveurs à Mogodé (1), Rhumzu (1), Sir (1), et Rhumsiki (1) 150 000x 4= 600 000 FCFA</p>	<p>3.1 Plaidoyer pour la construction de 04 marchés à bétail : Houpou (1), Mogodé (1), Ldiri (1) et Sir (1). 1x 500 000= 500 000 FCFA</p> <p>3.2 Construction de 08 puits pastoraux : (2) à Mogodé, (1) à Ldiri, (1) à Tchamahé, (1) à Gowalelé, (1) à Karantchi, (1) à Houmaha et (1) à Sir. 1x 8 000 000= 64 000 000 FCFA</p> <p>3.3 Construction de 05 abattoirs modernes : (1) à Mogodé, (1) à Haou, (1) à Rhumsiki et (1) au marché de Sir. 5x 3 000 000= 150 000 000 FCFA</p> <p>3.4 Construction de 02 parcs vaccinogènes à Mogodé et à Ldiri : 02 x 10 000 000= 20 000 000 FCFA</p> <p>3.5 Construction d'un bain dé tiqueur à Mogodé : 1x 1 000 000= 1 000 000 FCFA</p> <p>3.6 Plaidoyer pour la matérialisation des pistes à bétail dans 07 villages de la commune (SIR, LDIRI, YELLE, VITTE, GOURIA, OUDAVA et KOLA) 1x 500 000= 500 000 FCFA</p>	<p>4.1 Organiser 03 séances de formation sur les techniques modernes de transformation et de conservation des produits d'origine animale dans chaque de 03 zones géographique de la commune : 03x 500 000= 1 500 000 FCFA</p>		
2 500 000 FCFA		1 100 000 FCFA		225 000 000 FCFA	1 500 000 FCFA
Cout total : 230 100 000 FCFA					

PLAN COMMUNAL DE DEVELOPPEMENT DE MOGODE

Cadre logique secteur : Domaines, cadastres et affaires foncières						
Stratégie		Indicateurs par niveaux de la stratégie et sources		Suppositions	Indicateurs de suppositions	
Niveaux	Formulations	Indicateurs	Sources		Indicateurs	Sources
Objectif supérieur	Permettre aux populations de satisfaire leur besoins essentiels, de jouir de leurs droits fondamentaux et d'assurer leurs devoirs	Pourcentage de la population qui jouisse de leurs droits fondamentaux	Enquête INS ECAM	Les conditions de satisfaction des besoins sont réunies	Critères de satisfaction réunies	-Rapport et données d'enquête
Objectif global	Promouvoir l'accès aux services de domaines et affaires foncières	Taux/ niveau d'accès	-Rapport MINDCAF	Complexité des procédures levées	Nombre de personnes ayant obtenus des actes fonciers	-Rapports et données d'enquête
Objectifs spécifiques	Os1 : Améliorer le niveau d'urbanisation de Mogodé et des autres agglomérations	Taux d'urbanisation	-Rapport et données d'enquête -Rapports de la Sous Préfecture			
	Os2 : Alléger les procédures d'obtention des actes fonciers	Nombre d'acte fonciers disponible				
Résultats/axes stratégiques	R1 : Le niveau d'urbanisation est amélioré	Taux/ niveau d'accès	-Rapport MINDCAF		Nombre de personnes ayant obtenus des actes fonciers	-Rapports et données d'enquête
	R2 : Les procédures d'obtention des actes fonciers sont allégées	Taux d'urbanisation	-Rapport et données d'enquête -Rapports de la Sous Préfecture			
Activités						
R1				R2		
1.1 Plaidoyer pour l'élaboration d'un Plan d'Occupation de Sol dans les grandes agglomérations à travers la création des lotissements communaux (Mogodé, Sir, Kila, Rhumsiki et Rhumzu) 1x 500 000= 500 000 FCFA 1.2 Plaidoyer pour la création d'une réserve foncière au niveau communal 1x 500 000= 500 000 FCFA 1.3 Plaidoyer pour l'élaboration d'un plan cadastral de la commune 1x 500 000= 500 000 FCFA				2.1 Vulgarisation des textes sur les procédures d'obtention des titres fonciers (production des dépliants) 10 000 dépliants x 300= 300 000 FCFA 2.2 Organisation des séances de sensibilisation sur l'importance des titres fonciers dans les 22 villages de la commune 22 x 50 000 F= 1 100 000 FCFA 2.3 Organisation des campagnes d'immatriculation des terres immatriculées et occupées ou exploitées dans les 22 villages. 22x50 000F= 1 100 000 FCFA		
1 500 000 FCFA				2 500 000 FCFA		
Cout total 4 000 000 FCFA						

PLAN COMMUNAL DE DEVELOPPEMENT DE MOGODE

Cadre logique secteur : Développement urbain et habitat						
Stratégie		Indicateurs par niveaux de la stratégie et sources		Suppositions	Indicateurs de suppositions	
Niveaux	Formulations	Indicateurs	Sources		Indicateurs	Sources
Objectif supérieur	Assurer un habitat décent à chaque habitant de Mogodé	Taux de la population qui a accès à un habitat décent	Enquête INS ECAM	Les appuis sont déployés pour assurer un habitat décent	Nombre d'appuis déployés	-Rapport et données d'enquête
Objectif global	Promouvoir le développement d'un habitat décent	Pourcentage d'accès	Rapport MINDUH	Les efforts sont faits pour faciliter l'accès à un habitat décent à tous	Nombre de la population	
Objectifs spécifiques	Os1 : Relever le taux d'urbanisme	Niveau/ taux d'urbanisation	Rapports et données d'enquête	Les conditions sont réunies pour relever le taux d'urbanisme	Taux d'urbanisation réalisé	
	Os2 : Améliorer le système d'assainissement	Niveau d'assainissement réalisé	Rapports des services communaux	Les efforts sont faits pour améliorer le système d'assainissement	Nombre d'efforts déployés	
	Os3 : Faciliter l'obtention des actes d'urbanisme	Nombre d'actes fonciers disponibles	-Rapports des services communaux -Données d'enquête	Les procédures sont rendues faciles pour l'obtention des actes fonciers	Nombre de procédures allégées	-Rapports des services communaux -Données d'enquête
Résultats/axes stratégiques	R1 : Le taux d'urbanisme est relevé	-01 plan d'occupation réalisé dans tous les villages -50 km de voiries viabilisés	Rapports et données d'enquête	Les conditions sont réunies pour relever le taux d'urbanisme	Taux d'urbanisation réalisé	-Rapports des services communaux -Données d'enquête
	R2 : Le système d'assainissement est amélioré	-10Km de canaux d'évacuation des eaux curés -50 bacs à ordures installés -01 tricycle acquis	Rapports des services communaux	Les efforts sont faits pour améliorer le système d'assainissement	Nombre d'efforts déployés	-Rapports des services communaux -Données d'enquête
	R3 : L'obtention des actes d'urbanisme est facilitée	-01 document de planification disponible -01 commission de délivrance des actes d'urbanisme fonctionnelle	-Rapports des services communaux -Données d'enquête	Les procédures sont rendues faciles pour l'obtention des actes fonciers	Nombre de procédures allégées	-Rapports des services communaux
Activités						
R1	R2	R3				
1.1 Réalisation d'un plan d'occupation des sols dans les 22 villages de la commune : Ndegvaya (1), Yellé (1), Rhumzou (1), Karantchi (1), Vitté (1), Oudava (1), Mouftoum (1), Bariki (1), Zaï (1), Sir (1), Sirakouli (1), Roufta (1), Gouria (1), Rhumsiki (1), Haou (1), Kila (1), Ldiri (1), Tchamahé (1), Gamba – Gova (1), Tchanava (1), Houpou école (1), Mbougoine (1). 22x 5 000 000= 110 000 000 FCFA	2.1 Curage de 1020ml de canaux d'évacuation des eaux à Mogodé : 10x 50 000= 500 000 FCFA 2.2 Acquisition de 50 bacs à ordures supplémentaires : 50x 100 000= 5 000 000 FCFA 2.3 Acquisition d'un tricycle pour le ramassage des ordures à la commune de Mogodé : 1 x 1000 000= 1 000 000 FCFA 2.4 Aménagement d'un endroit des dépôt et de traitement des ordures à Mogodé 1x200 000 F= 200 000 FCFA	3.1 Plaidoyer pour l'élaboration d'un document de planification urbaine : 1x 300 000= 300 000 FCFA 3.2 Rendre fonctionnelle des actes d'urbanisme : 1x 500 000= 500 000 FCFA				
160 000 000 FCFA	2 200 000 FCFA	800 000 FCFA				
Cout total : 162 800 000 FCFA						

PLAN COMMUNAL DE DEVELOPPEMENT DE MOGODE

Cadre logique secteur : Environnement, protection de la nature et du développement durable						
Stratégie		Indicateurs par niveaux de la stratégie et sources		Suppositions	Indicateurs de suppositions	
Niveaux	Formulations	Indicateurs	Sources		Indicateurs	Sources
Objectif supérieur	Assurer une gestion durable des ressources naturelles	Part des ressources naturelles dans le PIB	Enquête INS ECAM	Les appuis divers sont déployés pour soutenir la gestion des ressources naturelles	Nombre d'appuis déployés	Rapports et données d'enquête
Objectif global	Promouvoir la protection de l'environnement et du développement durable	Taux d'accroissement des revenus liés aux ressources	Rapport du MINEPDED	Conditions climatiques favorables	Hauteur des précipitations	Rapport météorologiques
Objectifs spécifiques	Os1 : Renforcer les mesures d'accompagnement	Nombre des mesures d'accompagnement prises	Rapport MINEPDED Rapport des services communaux	Les mesures d'accompagnement prises améliorent la protection de l'environnement	Nombre de mesures mis en œuvre	Rapport et données d'enquête
	Os2 : Restaurer la biodiversité	Nombre de mesures prises pour restaurer la biodiversité	Rapport MINEPDED	Les actions sont entreprises pour restaurer la biodiversité	Nombre d'actions mises en œuvre	Rapport et données d'enquête
Résultats/axes stratégiques	R1 : Les mesures d'accompagnement sont renforcées	-22 campagnes de sensibilisation organisées -22 points de vente créés -01 Plaidoyer réalisé -05 Tables rondes organisées - 1000 affiches produites - 50 banderoles fabriquées -500 dépliants fabriqués et distribués	Rapports et données d'enquête	Les mesures d'accompagnement prises améliorent la protection de l'environnement	Nombre de mesures mises en œuvre	Rapport et données d'enquête
	R2 : La nécessité est restaurée	-22 campagnes de sensibilisation organisées	Rapports, PV et données d'enquête	Les actions sont entreprises pour restaurer la biodiversité	Nombre de clubs des amis de la nature créés dans les écoles -100 foyers améliorés acquis	Rapports et données d'enquête
Activités						
R1				R2		

PLAN COMMUNAL DE DEVELOPPEMENT DE MOGODE

Cadre logique secteur : Environnement, protection de la nature et du développement durable						
Stratégie		Indicateurs par niveaux de la stratégie et sources		Suppositions	Indicateurs de suppositions	
Niveaux	Formulations	Indicateurs	Sources		Indicateurs	Sources
<p>1.1 Organisation de campagne de sensibilisation contre la prolifération des déchets plastiques dans les 22 villages de la commune. 22x 100 000= 2 200 000 FCFA</p> <p>1.2 Création de 22 points de vente des emballages biodégradables ; 22x 50 000= 1 100 000 FCFA</p> <p>1.3 Plaidoyer auprès des autorités compétentes pour la réduction du coût des emballages biodégradables : 1 x 300 000= 300 000 FCFA</p> <p>1.4 Organisation de 05 tables rondes sur les méfaits de l'utilisation des emballages non biodégradables. 5x 300 000= 1 500 000 FCFA</p> <p>1.5 Production des kits de sensibilisation suivants : Affiches (1000 x 250= 250 000 FCFA), bandéroles (50 x 3000= 150 000), dépliants (5000 x300= 1 500 000 FCFA) 250 000+ 150 000+ 1 500 000= 1 900 000 FCFA</p>	<p>2.1 Organisation de campagne de sensibilisation contre les méfaits de feux de brousse dans les 22 villages de la commune 22 x 100 000= 2 200 000 FCFA</p> <p>2.2 Appui à la création des clubs des amis de la nature dans tous les établissements scolaires de la commune 1x 500 000= 500 000 FCFA</p> <p>2.3 Appui à l'acquisition de 10 000 foyers améliorés pour mettre à la disposition des ménages 10 000 x 500 F= 5 000 000 FCFA</p>		<p>5 100 000 FCFA</p>		<p>7 700 000 FCFA</p>	
Cout total : 12 800 000 FCFA						

PLAN COMMUNAL DE DEVELOPPEMENT DE MOGODE

Cadre logique secteur : Forêt et faune						
Stratégie		Indicateurs par niveaux de la stratégie et sources		Suppositions	Indicateurs de suppositions	
Niveaux	Formulations	Indicateurs	Sources		Indicateurs	Sources
Objectif supérieur	Assurer une gestion durable des ressources naturelles	Part des ressources naturelles dans le PIB	Enquête INS ECAM	Les appuis divers sont déployés pour soutenir la gestion des ressources naturelles	Nombre d'appui déployés	Rapport et données d'enquêtes
Objectif global	Promouvoir la protection des espèces floristiques et fauniques	-Superficie reboisée -Niveau de protection d'espèces	Rapport MINFOF	Les conditions de gestion durables sont réunies	-Bonne gouvernance	Rapport d'enquête
Objectifs spécifiques	Os1 : Protéger et améliorer le couvert végétal	-Nombre de pépinière	Rapport services communaux	Les pépinières mises en place luttent contre la désertification	Nombre de pépinière fonctionnelle	Visite de terrain
		-Nombre de sensibilisation	PV de sensibilisation	Les réunions de sensibilisation contribuent à la lutte contre la désertification	Nombre de personnes sensibilisées	PV de réunion
		-Nombre de forêt communautaire	Rapport DDFOF PV de concertation	Les forêts mise en place luttent contre la désertification	Nombre de forêt existant	-Visite de terrain -Rapport MINFOF
		-Nombre de plants acquis	Rapport des services communaux	Les plants mis en terre protègent l'environnement	Nombre de plants mis en terre et qui ont dépassé le seuil critique	-Visite de terrain -Rapport des services communaux
	Os2 : Protéger les espèces fauniques	-Nombre de séance de sensibilisation	PV de sensibilisation	Les personnes sensibilisées protègent les espèces fauniques	Nombre de personne sensibilisée	PV de réunion
	Os3 : Améliorer l'encadrement technique	-Nombre de personnel	Acte d'affectation	Le personnel affecté en poste	Nombre de personnel affecté	Certificat de prise de service
		-Nombre de comité de vigilance motivé	Rapport des services communaux	Les comités de vigilance jouent efficacement son rôle dans la lutte contre la déforestation	Nombre de comité fonctionnel	Rapport de la DDFOF
	R1 : Le couvert végétal est protégé	11 pépinières mises en place	Rapport services communaux	Les pépinières lutte contre la désertification	Nombre de pépinière fonctionnelle	Visite de terrain
22 séances de sensibilisation		PV de sensibilisation	Les réunions de sensibilisation contribuent	Nombre de personnes sensibilisées	PV de réunion	

PLAN COMMUNAL DE DEVELOPPEMENT DE MOGODE

Cadre logique secteur : Forêt et faune						
Stratégie		Indicateurs par niveaux de la stratégie et sources		Suppositions	Indicateurs de suppositions	
Niveaux	Formulations	Indicateurs	Sources		Indicateurs	Sources
Résultats/axes stratégiques		organisées la législation forestière		à la lutte contre la désertification		
		02 forêts communautaires créées	Rapport DDFOF Acte de création	Les forêts mise en place luttent contre la désertification	Nombre de forêt existant	-Visite de terrain -Rapport MINFOF
		2593 plants mis en terre	Rapport des services communaux	Les plants mis en terre protègent l'environnement	Nombre de plants mis en terre et qui ont dépassé le seuil critique	-Visite de terrain -Rapport des services communaux
	R2 : Les espèces fauniques sont protégées	22 séances de sensibilisation organisées	PV de sensibilisation	Les personnes sensibilisées protègent les espèces fauniques	Nombre de personne sensibilisée	PV de réunion
	R3 : L'encadrement technique est amélioré	02 personnels affectés	Acte d'affectation	Le personnel affecté a rejoint son poste	Nombre de personnel affecté	Certificat de prise de service
		Tous les comités motivés	Rapport des services communaux	Les comités de vigilance jouent efficacement son rôle dans la lutte contre la déforestation	Nombre de comité fonctionnel	Rapport de la DDFOF
Activités						
R1			R2		R3	

PLAN COMMUNAL DE DEVELOPPEMENT DE MOGODE

Cadre logique secteur : Forêt et faune						
Stratégie		Indicateurs par niveaux de la stratégie et sources		Suppositions	Indicateurs de suppositions	
Niveaux	Formulations	Indicateurs	Sources		Indicateurs	Sources
<p>1.1 Appui à la mise en place de 10 pépinières dans les villages suivants : Tendemon (1), Mdegvaga (1), Monfta (1), Vitté (1), Kila (1), Ldiri (1), Tchanawa (1), Gouria (1), Zaï (1), Bariki (1). 10x 500 000= 5 000 000 FCFA</p> <p>1.2 Réalisation d'une pépinière communale à Mogodé 1x 1 000 000= 1 000 000 FCFA</p> <p>1.3 Organisation des séances de sensibilisation contre la coupe anarchique du bois dans les 22 villages de la commune 22x 100 000= 2 200 000 FCFA</p> <p>1.4 Création de 02 forêts communautaires dans les villages suivants : 2x 10 000 000= 20 000 000 FCFA</p> <p>1.4 Mise en terre de 2593 plants forestiers dans les écoles suivantes : EP Modele (100), EP Yamgo (100), EP Haou (100), EP Mdzakcham (100), EP Gouria goumba(100), EP Amsa (100), EM Gouria (100), EP Kila (100), EP Gova (100), EP Hagova (100), EP Zaï (100), EP Bouldoum (100), EP Bariki (100), EP Koitaka (100), EP Guelda (100), EP Guele Kortchi (100), EP Gamba sirakouli (100), EP Linji (23), EP Houpou (20), EP Kingring (200), CETIC Rhumzu (100). 200Fx2593= 512 600 FCFA</p>	<p>2.1 Organiser des séances de sensibilisation en vue de la production des espèces fauniques dans les 22 villages de la commune : 22x 100 000= 2 200 000 FCFA</p>		<p>3.1 Plaidoyer pour le recrutement de 02 personnels d'encadrement au poste forestier de Mogodé 1x 300 000= 300 000 FCFA</p> <p>3.2 Mettre à la disposition des comités de vigilance un fonds de soutien dans le cadre de leurs activités. 1x 1 000 000= 1 000 000 FCFA</p>			
32 718 600 FCFA			2 200 000 FCFA		1 300 000 FCFA	
Cout total : 36 218 000 FCFA						

PLAN COMMUNAL DE DEVELOPPEMENT DE MOGODE

Cadre logique secteur : Administration territoriale, décentralisation et maintien de l'ordre						
Stratégie		Indicateurs par niveaux de la stratégie et sources		Suppositions	Indicateurs de suppositions	
Niveaux	Formulations	Indicateurs	Sources		Indicateurs	Sources
Objectif supérieur	Promouvoir efficacement le développement économique, social, sanitaire, culturel et sportif des populations.	Pourcentage/taux de la population	Enquête INS ECAM	Les appuis sont déployés pour améliorer le bien-être des populations	Nombre d'appuis déployés	-Rapport et données d'enquête
Objectif global	Promouvoir le bien-être économique et social des populations	Niveau d'accès des populations au bien-être social	-Rapport MINATD -Données d'enquête	Les moyens sont mis en œuvre pour assurer le bien-être économique et social des populations	Nombre des moyens mis en œuvre	
Objectifs spécifiques	Os1 : Améliorer le niveau d'encadrement des populations	Nombre des structures et personnel mis en place	-Acte d'affection -PV de réception des travaux	Les structures mises en place améliorent l'encadrement des populations	Nombre de structures et de personnel mis en place	
	Os2 : Valoriser les chefferies traditionnelles	Nombre de chefferies traditionnelles valorisées	-Rapport des services communaux et données d'enquête	Les moyens sont mis en œuvre pour valoriser les chefferies traditionnelles	Moyens mis en œuvre	
Résultats/ axes stratégiques	R1 : Le niveau d'encadrement des populations est amélioré	-Nombre de personnel de maintien de l'ordre affecté -01 résidence du Sous-préfet construite -01 service de la Sous-préfecture construit -01 commissariat spécial construit -05 postes de sécurités créés -01 fond d'appui créé -01 commission de gestion de crise et catastrophe créée	-Acte d'affection -PV de réception des travaux	Les structures mises en place améliorent l'encadrement des populations	Nombre de structures et de personnel mis en place	
	R2 : Les chefferies traditionnelles sont valorisées	-03 chefferies traditionnelles réhabilitées	-Rapport des services communaux et données d'enquête	Les moyens sont mis en œuvre pour valoriser les chefferies traditionnelles	Moyens mis en œuvre	
Activités						
R1				R2		

PLAN COMMUNAL DE DEVELOPPEMENT DE MOGODE

Cadre logique secteur : Administration territoriale, décentralisation et maintien de l'ordre					
Stratégie		Indicateurs par niveaux de la stratégie et sources		Suppositions	Indicateurs de suppositions
Niveaux	Formulations	Indicateurs	Sources	Indicateurs	Sources
<p>1.1 Plaidoyer pour le renforcement des effectifs du personnel de maintien de l'ordre à la brigade de Mogogé et au commissariat spécial 1x 300 000= 300 000 FCFA</p> <p>1.2 Plaidoyer pour la construction d'une résidence du Sous-Préfet à Mogodé 1x 300 000= 300 000 FCFA</p> <p>1.3 Plaidoyer pour la construction des services la Sous-préfecture à Mogodé 1x 300 000= 300 000 FCFA</p> <p>1.4 Plaidoyer pour la construction d'un commissariat spécial à Mogodé 1x 300 000= 300 000 FCFA</p> <p>1.5 Plaidoyer pour la création de 05 postes de sécurité : (1) à Rhumzu, (1) à Kila, (1) à Sir, (1) à Haou et (1) à Rhumsiki 1x 300 000= 300 000 FCFA</p> <p>1.6 Prévoir une ligne dans le budget communal pour appui aux victimes des calamités et fléaux et guerre : 1x 5000 000= 5 000 000 FCFA</p> <p>1.7 Mise en place d'une commission de gestion de crises et catastrophes : 1x 1 000 000= 1 000 000 FCFA</p>	<p>2.1 Réhabilitation de 03 chefferies traditionnelles : (1) à Rhumzu, (1) à Mogodé et (1) à Rhumsiki. 3x 20 000 000= 60 000 000 FCFA</p>	7 500 000 FCFA	60 000 000 FCFA	Cout total : 67 500 000 FCFA	

PLAN COMMUNAL DE DEVELOPPEMENT DE MOGODE

Cadre logique secteur : Education de base						
Stratégie		Indicateurs par niveaux de la stratégie et sources		Suppositions	Indicateurs de suppositions	
Niveaux	Formulations	Indicateurs	Sources		Indicateurs	Sources
Objectif supérieur	Améliorer l'accès équitable de tous les enfants en âge scolaire à l'éducation de base	Taux de scolarisation des enfants en âge	Enquête INS ECAM	Les appuis divers sont déployés pour soutenir l'accès à l'éducation	Nombre d'appuis déployés	Rapport et données d'enquête
Objectif global	Faciliter l'accès à une éducation de base de qualité	Nombre d'enfant inscrit	Rapport MINEDUB	Pratiques discriminatoires levées	Nombre de pratiques discriminatoires levées	Rapport et enquête
Objectifs spécifiques	Os1 : Accroître le nombre d'infrastructures scolaires dans la commune	Nombre des infrastructures construites	-Rapport MINEDUB -Enquête -PV de réception des travaux	Les ressources pour la réalisation des infrastructures d'éducation de base sont disponibles	Nombre d'infrastructure réalisée	-PV de réception des travaux -Observations directes
	Os2 : Réhabiliter les infrastructures en décrépidité	Nombre d'infrastructure réhabilité	PV de réception des travaux	Les infrastructures réhabilitées améliorent le taux de scolarisation	Nombre d'infrastructures réhabilitées	-PV de réception des travaux -Observations directes
	Os3 : Equiper les établissements scolaires en tables bancs	Nombre de tables bancs livrés	PV de livraison	Les tables bancs améliorent les conditions d'études des élèves	Nombre de tables bancs livrés	-PV de livraison -Enquête/sondage
	Os4 : Renforcer les effectifs des enseignants en personnels qualifiés	Nombre d'enseignants affectés	Acte d'affectation	Les enseignants affectés rejoignent leur poste	Nombre d'enseignant en poste	Certificat de prise de service
	Os5 : relever le taux de scolarisation de la jeune fille	Taux de fréquentation	-Statistiques -Rapport DDEDUB	Le taux de scolarisation de la jeune fille est en amélioration	Nombre de filles inscrites	-Statistiques -Rapport DDEDUB
	R1 : Le nombre d'infrastructure est en hausse	-02 blocs de 02 salles de classe construites -01 bloc de 04 salles de classe construite	-PV de réception des travaux -Rapport DDEDUB	Les salles de classe construites et réhabilitées améliorent le taux de scolarisation	Nombre de salles de classe construites et réhabilitées fonctionnelles	Rapports et données d'enquête

PLAN COMMUNAL DE DEVELOPPEMENT DE MOGODE

Cadre logique secteur : Education de base						
Stratégie		Indicateurs par niveaux de la stratégie et sources		Suppositions	Indicateurs de suppositions	
Niveaux	Formulations	Indicateurs	Sources		Indicateurs	Sources
Résultats/axes stratégiques		-23 blocs de 02 salles de classe construites				
	R2 : Les infrastructures en décrépitudes sont réhabilitées	28 salles de classes réhabilitées				
	R3 : Les établissements scolaires sont équipés en tables bancs	4347 tables bancs livrés	-PV de livraison -Rapport des services communaux	Les conditions des élèves sont améliorées	Nombre d'élèves dont les conditions d'études sont améliorées	Données d'enquête
	R4 : Les effectifs en enseignants qualifiés sont renforcés	85 enseignants qualifiés affectés	Acte d'affectation	Les enseignants affectés ont pris service	Nombre d'enseignant ayant pris service	-Certificat de prise de service -Rapport DDEDUB
	R5 : le taux de scolarisation de la jeune fille est amélioré	Taux de scolarisation	Rapport DDEDUB	Les séances de sensibilisation contribuent à améliorer le taux de scolarisation	Nombre des élèves nouvellement inscrits	-Rapport DDEDUB
Activités						
R1	R2	R3	R4	R5		
<p>1.1 Construction et équipement d'un bloc de 02 salles de classe à l'EPB de Mogodé : 1x 10 000 000= 10 000 000 FCFA</p> <p>1.2 Construction d'un bloc de 04 salles de classe à l'EP de Mogodé : 1x 18 000 000= 18 000 000 FCFA</p> <p>1.3 Construction de 23 blocs de 02 salles de classe dans les écoles primaires suivantes : EP Gova (1), EP Guili (1), EP de Gamba Sira kouli (1), EP Roufta (1), EM demouvou (1), EP Zaï (1), EP Nora (1), EP Guelda (1), EP Monftoum (1), EP Guili Gawar (1), EP Kortchi (1), EP Oudava (1), EP Sir (1), EP Modèle (1), EP Tchibi (1), EP Doumdehi (1), EP Djagoma (1), Ecole des parents de Yellé, EPA Mayo Zimi (1), EP Mdegvaya (1), EP</p>	<p>2.1 Réhabilitation de 28 salles de classe dans les écoles primaires suivantes : EP Mogodé (4sc), EP Rhumsiki (2sc), EP Haou (4sc), EP Modèle (1sc), EP Yamgo (2sc), EM Gouria Gamba (2sc), EP Kila centre (2sc), EP Hagova (2sc), (2sc), EP Kingring (2sc) ; 28x 2 000 000= 56 000 000 FCFA</p>	<p>3.1 Equipement des écoles de 4347 tables bancs : EP Mogodé (370), EP Rhumsiki (10), EP Kingring (120), EP Houpou (100), EP Linji (30), EP Sira kouli Gamba (80), EP Guele korchi (300), EP Guelda (288), EP Koitaka (40), Bariki (300), Bouldroum (240), EP Haou (100), EP Modèle (100), EP Yamgo (20), EP Mdzako (100), EP Gouria (100), EP Kilawelaka(333), EP Gova (200), EP Hagova (100), Ecole privée Sir (142), EP Sir (150), EP Karantchi (100), EP Zaï (236). 4247 x 15 000= 65 205 000 FCFA</p>	<p>4.1 Plaidoyer pour l'affectation de 85 enseignants qualifiés dans les écoles suivantes : (12) EPB de Mogodé, (2) E M de Mogodé, (06) EP Mogodé, (02) EP de Haou, (03) EP Modèle, (01) EP Yamgo, (02) EP Mdzakoham (02) EP Gouria, (02) EP Kilawelaka, (07) EP Kila centre, (04) EP Gova, (03) EP de Hogova, (05) EP de Karantchi, EP Zaï (02), EP Bouldroum (05), EP Koitaka (05), EP Guelda (06), EP Guele Kortchi (05), EP Gamaba sira kouli (03), EP Linji (03) et EP Kingring (04). 1x 500 000= 500 000 FCFA</p>	<p>5.1 Organisation des séances de sensibilisation en faveur de la jeune fille dans les 22 villages de la commune. 22x 50 000= 1 100 000 FCFA</p>		

PLAN COMMUNAL DE DEVELOPPEMENT DE MOGODE

Cadre logique secteur : Education de base						
Stratégie		Indicateurs par niveaux de la stratégie et sources		Suppositions	Indicateurs de suppositions	
Niveaux	Formulations	Indicateurs	Sources		Indicateurs	Sources
	<p>Karantchi (1), EP Amsa (1), EP Rhumsiki (1), EP Haou (1), EP Yamgo (1), EP Mdzako (2), EP Gouria (2), EM Gouria Gamba (1), EP Kilawelaka (2), EP Kila centre (3), EP Hagova (1), école privée (1), EP Karantchi (1), EP Zaï (2), EP Karantchi (1), EP Bariki (2), EP Meleleh (1), EP Nguelda (2), EP Linji (1), école catholique de Houpou (1), EP Kingring (2).</p> <p>23 blocs x 19 000 000= 437 000 000 FCFA</p> <p>1.4 Construction de 25 blocs de 02 latrines dans les écoles suivantes :</p> <p>EP Modogé (2), EP Haou (1), EP Yango (1), EP Mdzakoham (1), EP Gouria (1), EP Amsa (1), EM Gouria (1), EP Kila centre (1), EP Gova (1), EP Hagova (1), EP Sir (1), EP Karantchi (1), EP Zaï (1), EP Bouldroum (1), EP Bariki (1), EP Koitaka (1), EP Guelda (1), EP Kortchi (1), EP Gamba (1), EP Sirakouli (1), EP Houpou (1), EP Kingring (1).</p> <p>25 x 3 500 000= 87 500 000 FCFA</p> <p>1.4 Construction de 24 clôtures autour des écoles ci-après :</p> <p>EP Kingring (1), EP Houpou (1), EP Gambo Sira kouli (1), EP Guelda (1), EP Guele (1), EP Koitaka (1), EP Bariki (1), EP Bouldroum (1), EP Haou (1), EP Modèle (1), EP Yamgo (1), EP Mdzakoham (1), EP Gouria (1), EP Amsa (1), EM Gouria (1), EP Kilawelaka (1), EP Kila centre (1), EP Gova (1), EP Hagova (1), EP Sir (1), EP Zaï (1), EP Karantchi (1)</p> <p>24 x 5 000 000= 120 000 000 FCFA</p> <p>1.5 Réalisation de 40 points d'eau dans les établissements suivants :</p> <p>EP Gova (1), EP de Gamba Sira kouli (1), EP Zaï (1), Guelda (1), EP Guele Kortchi (1), EP Sir (1), EP Modèle (1), EP Karantchi (1), EP Amsa (1), EP Haou (1), EP Mdzako (1), EP Gouria (2), EM Gouria Gamba (1), EP Kilawelaka (1), EP Kila centre (1), EP Hagova (1), EP Karantchi (1), EP Zaï (1), EP Bouldroum (1), EP Bariki (1), EP Koitaka (1), EP Nguelda (1), EP Linji (1), EPBde Mogodé (1).</p>					

PLAN COMMUNAL DE DEVELOPPEMENT DE MOGODE

Cadre logique secteur : Education de base						
Stratégie		Indicateurs par niveaux de la stratégie et sources		Suppositions	Indicateurs de suppositions	
Niveaux	Formulations	Indicateurs	Sources		Indicateurs	Sources
	1 x 40x 8 000 000= 320 000 000 FCFA 1.6 Construction de 05 blocs administratifs dans les écoles suivantes : EP Bouldroum (1bloc), EP Gamba Sira kouli (1bloc), EP Gouria (1 bloc), EP EP Haou (1bloc), EP Kingring (1bloc) 05 blocs x 8 000 000= 40 000 000 FCFA					
	1 032 500 000 FCFA	56 000 000 FCFA		65 205 000 FCFA	500 000 FCFA	1 100 000 FCFA
Cout total : 1 155 305 000 FCFA						

PLAN COMMUNAL DE DEVELOPPEMENT DE MOGODE

Cadre logique secteur : Enseignements secondaires						
Stratégie		Indicateurs par niveaux de la stratégie et sources		Suppositions	Indicateurs de suppositions	
Niveaux	Formulations	Indicateurs	Sources		Indicateurs	Sources
Objectif supérieur	Améliorer l'accès équitable de tous les enfants en âge scolaire aux enseignements secondaires	Taux de scolarisation	Enquête INS ECAM	Les appuis sont déployés pour améliorer la taux de scolarisation	Nombre d'appuis déployés	Rapports et données d'enquête
Objectif global	Promouvoir l'accès à une éducation secondaire de qualité	-Niveau/taux d'accroissement de la population justifiant d'un niveau secondaire -Niveau/taux d'accroissement des inscriptions dans les lycées et collèges	-Rapport MINSEC -Rapport des services communaux	-Offre de service favorable -Pratiques discriminatoires éradiquées	-Nombre des offres de services favorables -Nombre de pratiques éradiquées	-Rapports et données d'enquête
Objectifs spécifiques	Os1 : Accroître le nombre d'infrastructures d'enseignements secondaires	Nombre d'infrastructures construites	PV de réception des travaux	Ressources mobilisées	Montant/quantités des ressources mobilisées	-Compte administratif -Rapport DDESEC
	Os2 : Améliorer le niveau d'encadrement des élèves	Nombre d'enseignants affectés	Acte d'affectation	Les enseignants affectés ont pris service	Nombre d'enseignant ayant pris service	Certificat de prise de service
	Os3 : Augmenter le nombre d'équipement	-Nombre/volume/quantité d'équipement mis à disposition	-PV de livraison -Bon de commande	Les équipements améliorent les conditions de travail	Nombre d'équipement mis en service	-PV de livraison -Visite de terrain
Résultats/axes stratégiques	R1 : Le nombre d'infrastructures d'enseignements est en augmentation	-05 blocs de 02 salles de classe construits -06 Salles de classe réhabilitées -01 Salle multimédia construite -02 logements d'astreint construits -02 clôtures construites -07 rampes d'accès construits -01 Bibliothèque construite -01 bloc de 02 latrines construites -02 points d'eau construit	-PV de réception des travaux -Rapports services communaux	Nombre des infrastructures réalisées contribuent à l'amélioration du taux de scolarisation des élèves	Nombre des élèves nouvellement inscrits	-Statistiques DDESEC -Rapports des services communaux
	R2 : Le niveau d'encadrement est amélioré	12 enseignants qualifiés affectés	Acte/décision d'affectation	Les enseignants affectés ont pris service	Nombre d'enseignants ayant pris service	-Certificat de prise de service -Rapport DDESEC
	R3 : Le nombre d'équipement est en hausse	1120 Tables bancs acquis	PV de livraison	Les conditions de travail des élèves s'améliorent	Nombre des élèves effectivement concernés	-Enquête -Rapport des services communaux -Rapport DDESEC
Activités						
R1		R2		R3		
1.1 Construction de 05 blocs de 02 salles de classes dans les établissements suivants : -CES de Kila (01 bloc) ; -CES de Rhumzu (02 blocs) ;		2.1 Plaidoyer pour l'affectation de 12 enseignants qualifiés : -(5) au lycée de Mogodé dont 02 professeurs d'informatique, 02 professeurs de mathématiques et (1) professeur de physique -07 au CETIC de Rhumzu		3.1 Acquisition de 1 120 tables bancs dans les établissements ci-après : -500 tables bancs au lycée de Mogodé ; -120 tables bancs au CETIC de Rhumzu ; -500 tables bancs au CES de Kila ;		

PLAN COMMUNAL DE DEVELOPPEMENT DE MOGODE

Cadre logique secteur : Enseignements secondaires						
Stratégie		Indicateurs par niveaux de la stratégie et sources		Suppositions	Indicateurs de suppositions	
Niveaux	Formulations	Indicateurs	Sources		Indicateurs	Sources
	-Lycée de Mogodé (02 blocs) 05 blocs x 18 000 000= 90 000 000 FCFA 1.2 Réhabilitation de 06 salles de classe au lycée de Mogodé 06 salles x 2 000 000= 12 000 000 FCFA 1.3 Construction de 01 salle multimédia au lycée de Mogodé 1x 30 000 000= 30 000 000 FCFA 1.4 Construction de 02 logements d'astreint dans les établissements suivants : CETIC de Rhumzu (1), Lycée de Mogodé (1). 2 logements x 10 000 000= 20 000 000 FCFA 1.5 Construction de 02 clôtures Lycée de Mogodé (1), CETIC de Rhumzu (1) 2clôtures x 8 000 000 = 16 000 000 FCFA 1.6 Construction de 06 rampes d'accès au lycée de Mogodé : 6x 100 000= 600 000 FCFA 1.1 Construction d'une bibliothèque au lycée de Mogodé 1x 10 000 000= 10 000 000 FCFA 1.2 Construction d'un bloc de 02 latrines au CETIC de Rhumzu : 1 bloc x 3 500 000= 3 500 000 FCFA 1.9 Construction de 02 points d'eau : CETIC de Rhumzu (1), Lycée de Mogodé (1). 02 points x 8 000 000= 16 000 000 FCFA		1x 500 000= 500 000 FCFA		1 120 Tables x 15 000= 16 800 000 FCFA	
208 100 000 FCFA		500 000 FCFA			16 800 000 FCFA	
Cout total : 225 400 000 FCFA						

PLAN COMMUNAL DE DEVELOPPEMENT DE MOGODE

Cadre logique secteur : Enseignement supérieur						
Stratégie		Indicateurs par niveaux de la stratégie et sources		Suppositions	Indicateurs de suppositions	
Niveaux	Formulations	Indicateurs	Sources		Indicateurs	Sources
Objectif supérieur	Améliorer l'accès équitable de tous les enfants en âge scolaire dans l'enseignement supérieur	Taux de scolarisation à l'enseignement supérieur	Enquête INS ECAM	Les appuis divers sont déployés pour améliorer le taux d'accès à l'enseignement supérieur	Nombre d'appuis/infrastructures mis en place	Rapport et données d'enquête
Objectif global	Promouvoir l'accès à l'enseignement supérieur de qualité	Niveau d'accroissement de la population justifiant d'un niveau supérieur	Rapport MINSUP	Offre de service favorable	Nombre d'offres de services déployés	Rapport et données d'enquête
Objectifs spécifiques	Os1 : Développer l'esprit de solidarité	Nombre de réunions de concertation organisées	PV de réunion	Les réunions organisées développent l'esprit de solidarité entre étudiants	Pourcentage des étudiants qui prennent part aux réunions	PV de réunion
	Os2 : Améliorer le niveau d'organisation des étudiants	Existence d'une structure fédérative des étudiants	-Récépissé de déclaration d'association	La structure mise en place encadre et organise les étudiants	Nombre d'actes posés en faveur des étudiants	-Rapport des étudiants -Enquête/sondage
Résultats/axes stratégiques	R1 : Un esprit de solidarité est développé	-01 fond d'appui est mis au niveau communal -22 réunions de sensibilisation organisées	-Rapport -PV de réunion de sensibilisation	Le fond améliore les conditions d'aide aux étudiants	Nombre d'étudiants appuyés	Fiche de décharge
	R2 : Le niveau d'organisation des étudiants est amélioré	-01 association créée -Nombre des diplômés identifiés -Nombre des parents qui pratiquent les AGR	-Récépissé de déclaration d'association -Fichier -Sondage -Enquête	-L'association développe la solidarité -L'identification des étudiants permet une meilleure répartition des appuis -Les pratiquent des AGR permet de relever le pouvoir d'achat	-Acte de solidarité posée -Nombre d'étudiants identifiés -Nombre des parents qui pratiquent les AGR	-Fiche d'identification -Rapport et données d'enquête
Activités						
R1				R2		

PLAN COMMUNAL DE DEVELOPPEMENT DE MOGODE

Cadre logique secteur : Enseignement supérieur						
Stratégie		Indicateurs par niveaux de la stratégie et sources		Suppositions	Indicateurs de suppositions	
Niveaux	Formulations	Indicateurs	Sources		Indicateurs	Sources
<p>1.1 Appui à la mise en place d'un fond d'appui au niveau communal 1x 1 000 000= 1 000 000 FCFA</p> <p>1.2 Organiser des réunions de sensibilisation des populations dans les 22 villages de la commune sur l'importance de la mobilisation des fonds en faveur des étudiants : Ndegvaya (1), Yellé (1), Rhumzou (1), Karantchi (1), Vitté (1), Oudava (1), Mouftoum (1), Bariki (1), Zaï (1), Sir (1), Sirakouli (1), Roufta (1), Gouria (1), Rhumsiki (1), Haou (1), Kila (1), Ldiri (1), Tchamahé (1), Gamba – Gova (1), Tchanava (1), Houpou école (1), Mbougoine (1). 22x 50 0000 = 1 100 000 FCFA</p>	<p>2.1 Organiser dans chacun des 22 villages de la commune des séances de sensibilisation sur l'importance de créer une association, des conditions d'adhésion et de son fonctionnement : Ndegvaya (1), Yellé (1), Rhumzou (1), Karantchi (1), Vitté (1), Oudava (1), Mouftoum (1), Bariki (1), Zaï (1), Sir (1), Sirakouli (1), Roufta (1), Gouria (1), Rhumsiki (1), Haou (1), Kila (1), Ldiri (1), Tchamahé (1), Gamba – Gova (1), Tchanava (1), Houpou école (1), Mbougoine (1). 22x 100 000= 2200 000 FCFA</p> <p>2.2 Appui à l'identification des diplômés sans emplois au niveau communal 1x 100 000= 100 000 FCFA</p> <p>2.3 Organiser dans chacun des 22 villages de la commune des séances de sensibilisation des parents sur la diversification des sources des revenus en vue de relever les pouvoirs d'achat : Ndegvaya (1), Yellé (1), Rhumzou (1), Karantchi (1), Vitté (1), Oudava (1), Mouftoum (1), Bariki (1), Zaï (1), Sir (1), Sirakouli (1), Roufta (1), Gouria (1), Rhumsiki (1), Haou (1), Kila (1), Ldiri (1), Tchamahé (1), Gamba – Gova (1), Tchanava (1), Houpou école (1), Mbougoine (1). 22x 100 000= 220 000 FCFA</p>		<p>2 100 000 FCFA</p>		<p>4 500 000 FCFA</p>	
Cout total : 6 600 000 FCFA						

PLAN COMMUNAL DE DEVELOPPEMENT DE MOGODE

Cadre logique secteur : Santé publique						
Stratégie		Indicateurs par niveaux de la stratégie et sources		Suppositions	Indicateurs de suppositions	
Niveaux	Formulations	Indicateurs	Sources		Indicateurs	Sources
Objectif supérieur	Au moins 70% des populations de la commune de Mogodé ont accès à une formation sanitaire à l'horizon 2020	Taux d'accès aux formations sanitaires	Enquête INS ECAM	Les appuis divers sont déployés pour faciliter l'accès aux soins de santé	Nombre d'appuis déployés	Rapport et données d'enquête
Objectif global	Faciliter l'accès des populations aux soins de santé primaire de qualité	Pourcentage de la population ayant accès aux soins de santé	-Enquête -Rapport MINSANTE	Les conditions sont réunies pour améliorer la santé des populations	-Nombre des populations bénéficiaires des biens de santé	Rapport MINSANTE
Objectifs spécifiques	Os1 : Accroître le nombre d'infrastructures sanitaires	Nombre d'infrastructures	-PV de réception des travaux -Visite de terrain	Les nouvelles infrastructures améliorent la santé	Nombre des infrastructures fonctionnelles	-Rapport DS -Rapport MINSANTE
	Os2 : Améliorer le niveau d'équipement des formations sanitaires	Nombre d'équipement acquis	-PV de livraison -Observations directes	Le matériel livré améliore la qualité des soins	Quantité ou volume de matériel	-Rapport DS -Rapport MINSANTE
	Os3 : Renforcer les effectifs en personnel de santé	Nombre de personnel affecté	Acte d'affectation	Le personnel affecté a effectivement pris service	Nombre de personnel ayant pris service	-Rapport DS -Rapport MINSANTE
	Os4 : Reboiser les formations sanitaires	Nombre de plants mis sous terre	-Visite de terrain -PV de livraison	Les plants mis en terre améliorent le cadre de vie des patients	Nombre de plants ayant dépassé le seuil critique	-Rapport DS
Résultats/axes stratégiques	R1 : Le nombre d'infrastructure est en hausse	-05 CSI créés et construits -01 CSI fonctionnel -01 CSI construit -01 HD construit -13 salles construites -08 blocs de latrines construits -06 clôtures construites -04 Points d'eaux réalisées -01 plaque solaire acquis -01 ambulance acquise -01 échocardiographie acquise -01 UPE réalisée	-Visite de terrain -PV de réception des travaux	Les nouvelles infrastructures construites améliorent la santé des populations	Nombre d'infrastructures fonctionnelles	-Rapport DS -Rapport MINSANTE
	R2 : Le niveau d'équipement des formations sanitaires est amélioré	-06 CSI équipés en matériels divers	-PV de livraison du matériel -Observations directes	Le matériel livré est utilisé à bon escient	Quantité du matériel livré et mis au service des patients	-Rapport DS
	R3 : Les effectifs en personnel de santé sont renforcés	56 personnels affectés dans les CSI	Acte d'affectation	Le personnel affecté est en poste	Nombre de personnel ayant pris effectivement service	Rapport DS
	R4 : Les formations sanitaires sont reboisées	04 CSI reboisés	Visite de terrain	Les plants mis en terre ont dépassé le seuil critique	Nombre de plants ayant dépassé le seuil critique	-Rapport DS
Activités						

PLAN COMMUNAL DE DEVELOPPEMENT DE MOGODE

Cadre logique secteur : Santé publique						
Stratégie		Indicateurs par niveaux de la stratégie et sources		Suppositions	Indicateurs de suppositions	
Niveaux	Formulations	Indicateurs	Sources		Indicateurs	Sources
R1		R2		R3		R4
<p>1.3 Plaidoyer pour la création et la construction de 05 nouveaux CSI : (1) CSI à Haou, (1) CSI à Ldiri, (1) CSI à Sirakouti, (1) CSI à Mouftoum, (1) CSI à Mbougoiné. 1x 500 000F= 500 000 FCFA</p> <p>1.4 Construction du CSI de Oudava 1x 40 000 000= 40 000 000 FCFA</p> <p>1.5 Construction de l'hôpital de district de Mogodé : 1x 50 000 000= 200 000 000 FCFA</p> <p>1.6 Plaidoyer pour la construction de 13 salles dans les formations sanitaires suivantes : CSI Tchanawa (1), CSI Oudava (2), CSI Sir (3), CSI Rhumzu (1), CSI Rhumsiki (2), CSI Tchamahé (4). 1x 500 000= 500 000 FCFA</p> <p>1.6 Construction de 08 blocs de 2 latrines dans les CSI suivants : (1) au CSI de Rhumzu, (1) au CSI de Tchamahé, (1) au CSI de Rhumsiki, (1) au CSI Tchanawa, (1) au CSI de Oudava, (1) au CSI de Sir et 02 blocs à l'hôpital de district de Mogodé 08 blocs x 3 500 000= 28 000 000 FCFA</p> <p>1.7 Construction de 05 clôtures autour des formations sanitaires ci-après : (1) Au CSI de Rhumzu, (1) au CSI de Tchamahé, (1) au CSI de Rhumsiki, (1) au CSI de Tchanawa, (1) au CSI de Oudava, (1) . 5x 7 000 000= 35 000 000 FCFA</p> <p>1.8 Construction de 03 points d'eau dans les CSI suivants : (1) au CSI de Amsa, (1) au CSI de Tchanawa, (1) au CSI de Rhumsiki. 3x 8 000 000= 24 000 000 FCFA</p>	<p>2.1 Equipement de 06 CSI en divers matériels : CSI Rhumsiki : 10 lits, 01 laboratoire, 01 incinérateur, 01 réfrigérateur, 01 maternité, 01 pharmacie. CSI de Tchanawa : 10 lits, 01 laboratoire, 01 incinérateur. CSI de Oudava : 20 lits, 01 laboratoire, 01 pharmacie, 01 maternité, 02 réfrigérateurs, 01 incinérateur. CSI de Sir : 30 lits, 01 maternité, 01 pharmacie, 02 pharmacies, 03 incinérateurs. CSI de Tchamahé : 10 lits, 01 laboratoire, 01 maternité, 01 pharmacie, 01 incinérateur, 01 réfrigérateur. CSI de Rhumzu : 05 lits, 01 incinérateur. Coût 95 lits x 30 000 F= 2 850 000 FCFA -03 laboratoires x 3 000 000= 9 000 000 FCFA -09 incinérateurs x 500 000= 4 500 000 FCFA -06 réfrigérateurs x 400 000= 2 400 000 FCFA -04 maternités x 8 000 000= 32 000 000 FCFA -04 Pharmacies x 5 000 000= 20 000 000 FCFA Coût 707 5000 FCFA</p> <p>2.2 Acquisition d'une plaque solaire à l'hôpital de district de Mogodé 1x 2 000 000= 2 000 000 FCFA</p> <p>2.3 Acquisition d'une ambulance à l'hôpital de district de Mogodé 1x 35 000 000= 35 000 000 FCFA</p> <p>2.4 Acquisition d'un échocardiographie à l'hôpital de district de Mogodé 1x 5 000 000= 5 000 000 FCFA</p> <p>2.5 Mise en place d'une unité de prise en charge des PVVS à l'hôpital de Mogodé. 1x 10 000 000= 10 000 000 FCFA</p>	<p>3.1 Plaidoyer pour l'affectation de 45 personnels qualifiés dans divers formations sanitaires : CSI de Rhumsiki : (1) IDE, (1) IB, (7) AS, (1) matrone CSI de Tchanawa : (1) IDE, (02) IB, (03) AS, (1) matrone CSI de Oudava : (1) IDE, (02) IB, (02) AS, et (2) matrones et (1) commis. CSI Sir : (1) Médecin, (1) IDE, (01) IB, (03) AS, (1) Commis. CSI de Tchanawa : IDE (1), 03 (AB), (1) Matrone, (1) Commis. CSI de Rhumzu : (1) IB, (5) AS et (1) matrone. 1x 500 000= 500 000 FCFA</p>	<p>4.1 Reboisement de 04 CSI : CSI de Tchamahé (100 plants) ; CSI de Tchanawa (100 plants) ; CSI de Oudava (200 plants) ; CSI de Sir (100 plants) ; 500 plants x 200F= 1 000 000 FCFA</p>			
328 000 000 FCFA		728 000 000 FCFA		500 000 FCFA		1 000 000 FCFA
Cout total : 1 057 500 000 FCFA						

PLAN COMMUNAL DE DEVELOPPEMENT DE MOGODE

Cadre logique secteur : Eau et Energie et Assainissement						
Stratégie		Indicateurs par niveaux de la stratégie et sources		Suppositions	Indicateurs de suppositions	
Niveaux	Formulations	Indicateurs	Sources		Indicateurs	Sources
Objectif supérieur	Développer les infrastructures hydrauliques et énergétiques et assainissement	Pourcentage des populations ayant accès à l'eau potable, à l'énergie et assainissement	Enquête INS ECAM	Les appuis divers sont déployés pour faciliter l'accès aux infrastructures hydrauliques, électriques et d'assainissement	Nombre d'appuis déployés	-Rapports et données d'enquête
Sous secteur : Eau						
Objectif global	Promouvoir l'accès durable des populations à l'eau potable	Taux d'accès à l'eau potable	-Rapport MINEE -Rapport des services communaux	Les moyens sont mobilisés pour faciliter l'accès à l'eau potable	Nombre de moyen déployés	-Rapports et données d'enquête
Objectifs spécifiques	Os1 : Améliorer l'offre en eau potable	Nombre de points d'eau construits	-PV de réception des travaux -Rapport des services communaux	Les points d'eau construits améliorent l'offre d'accès à l'eau potable	Nombre de points d'eau réalisés	-Rapport DDMINEE et données d'enquête
	Os2 : Impliquer les populations dans l'entretien des points d'eau	Taux de la population impliquée dans l'entretien des points d'eau	-Rapport et données d'enquête	Les populations adhèrent à l'entretien des points d'eau	Nombre des personnes impliquées dans l'entretien dans l'entretien des points d'eau	-Rapports et données d'enquête
Résultats/axes stratégiques	R1 : L'offre en eau potable est améliorée	-91 forages réalisés -10 puits avec PMH réalisés -01 adduction d'eau potable réalisée	-PV de réception des travaux -Rapport des services communaux	Les points d'eau construits améliorent l'offre d'accès à l'eau potable	Nombre de points d'eau réalisés	-Rapport DDMINEE et données d'enquête
	R2 : Les populations sont impliquées dans l'entretien des points d'eau	-101 Comités de gestion de forages et de puits mis en place	-Rapport et données d'enquête	Les populations adhèrent à l'entretien des points d'eau	Nombre des personnes impliquées dans l'entretien dans l'entretien des points d'eau	-Rapports et données d'enquête
Activités						
R1				R2		
1.1 Construction de 91 forages dans les villages suivants : Mbongone (1), Kwakeuve (1), Ldiri (1), Kevara (1), Kolatbalma (1), Mazgova (1), Tchamahe (1), Ouro kessoum (1), Guengha (1), Lindig (1), Kadeka (1), Houpou (1), Leouta (1), Tchilmi (1), Ltidik (1), Takleamsa (1), Mdili (1), Guengouren (1), Gamba Kweta (1), Boumeten (1), Kontirde (1), Tchakalta (1), Yele (1), Woufli rhumzu (1), Vitte Lawane (1), Dakonsa (1), Djonkova (1), Ldaka (1), Loandouva (1), Takol (1), Mouftoum (1), Deveu (1), Moukande (1), Mbanane (1), Mayo louti (1), CES Rhumsiki (1), CETIC Rhumzu, CES Kila (1), lycée Mogodé (1), EM Mdzambai, EP Tchanawa (1), EP Ldiri (1), EP Bouldroum (1), EP Bariki (1), EP Koitaka (1), EP Gueda (1), EP Guelé kortchi (1), EP Gamba Sira kouli (1), EP Linji (1), EP Houpou école catholique (1), EP Kinging (1), EP Haou (1), EP Modele (1), EP Yamgo (1), EP Mdzakoham (1), EM Gouria gamba (1), EP Kila welaka (1), EP Gova (1), EP Hagova (1), EP Sir privée (1), EP Sir public (1), EP				2.1 Formation de 101 comités de gestion de puits et forages 101x 50 000= 5 050 000 FCFA 2.2 Formation de 10 artisans réparateurs 1x 500 000= 500 000 FCFA		

PLAN COMMUNAL DE DEVELOPPEMENT DE MOGODE

Cadre logique secteur : Eau et Energie et Assainissement						
Stratégie		Indicateurs par niveaux de la stratégie et sources		Suppositions	Indicateurs de suppositions	
Niveaux	Formulations	Indicateurs	Sources		Indicateurs	Sources
Karantchi (1), EP Zai (1), Idaka (1), Camp mission (1), Debagoya (1), Tchkalda (02), Kodadjida (02), Camp forêt (03), Wonla (1). 80 x 8 000 000= 640 000 000 FCFA 1.2 Construction de 10 puits avec PMH dans les villages suivants : Lamourdé (02), Idaka (1), Camp mission (1), Camp forêt (02), Wonla (02), Debagoya (1), Kodjida (1). 10x 5 000 000= 50 000 000 1.2 Etude de faisabilité pour la construction d'une adduction en eau potable à Mogodé 1x5 000 000= 5 000 000 FCFA 1.3 Construction d'une adduction d'eau potable à Mogodé 1 x 200 000 000= 350 000 000 FCFA 104 500 000 FCFA						
				5 550 000 FCFA		
Cout total : 1 050 550 000 FCFA						
Stratégie		Indicateurs par niveaux de la stratégie et sources		Suppositions	Indicateurs de suppositions	
Niveaux	Formulations	Indicateurs	Sources		Indicateurs	Sources
Sous secteur : Energie						
Objectif global	Promouvoir l'approvisionnement régulier de la commune en énergie électrique	Taux d'accroissement des villages connectés aux réseaux électriques	-Rapport MINEE -Services communaux	Les infrastructures électriques sont construites pour faciliter l'accès à l'énergie	Nombre des infrastructures construites	-Rapports et données d'enquête
Objectifs spécifiques	Os1 : Améliorer la qualité des installations électriques	Nombre de villages connectés aux réseaux électriques	-Rapport MINEE -Services communaux	Les efforts sont déployés pour connecter le plus grand nombre des villages	Nombre de village connecté	-Rapport MINEE
	Os2 : Améliorer le niveau d'utilisation des énergies renouvelables	Nombre de ménage utilisant l'énergie renouvelable	-Données d'enquête -Rapports des services communaux	Les populations s'approprient de l'utilisation des énergies renouvelables	Nombre de la population utilisant les énergies renouvelables	-Rapport d'enquête
Résultats/axes stratégiques	R1 : La qualité des installations électriques est améliorée	Nombre de villages connectés aux réseaux électriques	-Rapport MINEE -Services communaux	Les efforts sont déployés pour connecter le plus grand nombre des villages	Nombre de village connecté	-Rapport MINEE
	R2 : Le niveau d'utilisation des énergies renouvelables est amélioré	Nombre de ménage utilisant l'énergie renouvelable	-Données d'enquête -Rapports des services communaux	Les populations s'approprient de l'utilisation des énergies renouvelables	Nombre de la population utilisant les énergies renouvelables	-Rapport d'enquête
Activités						
R1				R2		

PLAN COMMUNAL DE DEVELOPPEMENT DE MOGODE

Cadre logique secteur : Eau et Energie et Assainissement						
Stratégie		Indicateurs par niveaux de la stratégie et sources		Suppositions	Indicateurs de suppositions	
Niveaux	Formulations	Indicateurs	Sources		Indicateurs	Sources
1.1	Renforcement du monophasée en triphasée			2.1 Organisation de séances de sensibilisation pour l'utilisation des plaques scolaires dans les 22 villages de la commune 22x 50 000= 1 100 000 FCFA 2.2 Plaidoyer pour la création d'un dépôt de vente de produits pétroliers à Mogodé 1 x 300 000= 300 000 FCFA		
1.2	Plaidoyer pour la connexion de 11 450 m de Basse tension au réseau électrique ENEO dans les villages suivants : Houpou (1800m), Tchanawa (800m), Oudava-Mouftoum (1000m), Oudava-Kortchi (5000m), Kila (1500m), Haou (1200m), Lycée Mogodé- Commune (150m) 1x 500 000= 500 000 FCFA					
1.3	Plaidoyer pour la connexion de 31 000 m de Moyenne tension au réseau électrique ENEO dans les villages suivants : Vitte-Oudava MT (15000m), Yellé MT(2000m), Karantchi MT (6000m), Ndegvaya MT (8000m). 1x 500 000= 500 000FCFA					
1.4	Etude de faisabilité pour l'éclairage public à Mogodé 1x 1500 000= 1 500 000 FCFA					
1.5	Remplacement des poteaux défectueux ? Nombre					
2 500 000 FCFA				1 400 000 FCFA		
Cout total : 3 900 000 FCFA						

PLAN COMMUNAL DE DEVELOPPEMENT DE MOGODE

Stratégie		Indicateurs par niveaux de la stratégie et sources		Suppositions	Indicateurs de suppositions	
Niveaux	Formulations	Indicateurs	Sources		Indicateurs	Sources
Sous secteur : Assainissement						
Objectif supérieur	Assainir le cadre de vie des populations	Pourcentage de la population dont le cadre de vie s'est amélioré	-Enquête INS -ECAM	Les appuis divers sont déployés pour améliorer le cadre de vie	Nombre d'appuis déployés	-Rapport et données d'enquête
Objectif global	Promouvoir l'accès des populations aux infrastructures d'assainissement	Taux d'accès aux infrastructures d'assainissement	-Rapport des services communaux	Les infrastructures sont construites pour améliorer le taux d'accès à l'assainissement	Nombre des infrastructures réalisées	-Rapport services communaux
Objectifs spécifiques	Os1 : Accroître le nombre des infrastructures d'assainissement	Nombre des infrastructures construites		Les infrastructures construites sont utilisées	Nombre d'infrastructures utilisées	
	Os2 : Impliquer les populations dans le respect des règles d'hygiène	Nombre de séances de sensibilisation organisées	PV de réunion de sensibilisation	Les populations respectent les règles d'hygiène	Nombre des personnes qui respectent les règles d'hygiène	-Données d'enquête
Résultats/axes stratégiques	R1 : Le nombre des infrastructures d'assainissement est en augmentation	Nombre des infrastructures construites	Rapport des services communaux	Les infrastructures construites sont utilisées	Nombre d'infrastructures utilisées	-Rapport services communaux
	R2 : Les populations sont impliquées dans le respect des règles d'hygiène	Nombre de séances de sensibilisation organisées	PV de réunion de sensibilisation	Les populations respectent les règles d'hygiène	Nombre des personnes qui respectent les règles d'hygiène	-Données d'enquête
Activités						
R1				R2		
1.1 Construction de 24 blocs de 02 latrines dans les villages suivants : marché de Mogodé (1bloc), stade municipal de Mogodé (1bloc), EP Bouldroum (1bloc), EP Bariki (1bloc), CES de Ldiri (1bloc), EP Koitaka (1), EP Guelda (1), EP Guele Kortchi (1), EP Gamba (1), EP Houpou (1), EP Kingring (1), CETIC Rhumzu (1), EP Haou (1), EP Modele (1), EP Yamgo (1), EP Mdzakoham (1), EP Gouria (1), EP Amsa (1), EP Gouria gamba (1), EP Kila welaka (1), EP Gova (1), EP Hagoua (1), EP Sir privée (1), EP Sir publique (1), EP Karantchi (1), EP Zaï (1) 24 x 3 500 000= 84 000 000 FCFA 1.2 Acquisition de 40 bacs à ordures 40x 10 000= 400 000 FCFA 1.3 Curage des canaux d'évacuation dans la ville de Mogodé 1x 200 000= 200 000 FCFA 84 600 000 FCFA				2.1 Organisation des séances de sensibilisation des populations dans le respect des règles d'hygiène et salubrité dans les 22 villages de la commune. 22x 50 000= 1 100 000 FCFA 1 100 000 FCFA		
84 600 000 FCFA				1 100 000 FCFA		
Coût total : 85 700 000 FCFA						

PLAN COMMUNAL DE DEVELOPPEMENT DE MOGODE

Cadre logique secteur : Travaux publics						
Stratégie		Indicateurs par niveaux de la stratégie et sources		Suppositions	Indicateurs de suppositions	
Niveaux	Formulations	Indicateurs	Sources		Indicateurs	Sources
Objectif supérieur	Assure la pérennité du patrimoine infrastructurel de l'Etat	Fraction du réseau routier entretenu et bitumé	Enquête INS ECAM	Les appuis sont déployés pour soutenir la pérennité du patrimoine infrastructurel	Nombre d'appuis déployés	Rapport et données d'enquête
Objectif global	Faciliter l'entretien du réseau routier de la commune	Km de routes entretenues	Rapport MINTP	Les moyens sont mobilisés pour assurer la pérennité des infrastructures	Nombre d'infrastructures pérennisées	Rapport et données d'enquête
Objectifs spécifiques	Os1 : Améliorer le niveau d'entretien des tronçons routiers	Nombre de Km de route entretenu	-Rapport MINTP -Rapports services communaux	Ressources mobilisées pour l'entretien routier disponibles	Km de route entretenu	-Rapport MINTP -Données d'enquête
	Os2 : Accroître le nombre d'ouvrage d'art	Nombre d'ouvrage d'art construit	PV de réception des travaux	Ressources disponibles pour la réalisation des ouvrages	Nombre d'ouvrage d'art réalisé	PV de réception des travaux
Résultats/axes stratégiques	R1 : Le niveau d'entretien du tronçon routier est amélioré	-04 tronçons de route réhabilités	PV de réception des travaux	Ressources disponibles pour l'entretien du réseau routier	Montant des ressources mobilisées	Compte administratif
		-11 tronçons de route reprofilées				
		-03 points critiques traités				
		-01 parc d'engin d'entretien acquis	PV de livraison	Ressources disponibles pour l'acquisition d'un parc d'engin d'entretien	Nombre d'engin acquis	PV de livraison
		-22 comités d'entretien des routes mis en place	Acte de création	Comités d'entretien opérationnels	Nombre de comités opérationnels	Enquête/sondage
		-22 séances de sensibilisation organisées	PV de séances de sensibilisation	Les séances de sensibilisation contribuent à l'entretien des routes	Nombre de personnes touchées	PV de réunion

PLAN COMMUNAL DE DEVELOPPEMENT DE MOGODE

Cadre logique secteur : Travaux publics						
Stratégie		Indicateurs par niveaux de la stratégie et sources		Suppositions	Indicateurs de suppositions	
Niveaux	Formulations	Indicateurs	Sources		Indicateurs	Sources
	R2 : Le nombre d'avantage d'art est en hausse	-02 ouvrages d'art réalisés -01 ouvrage d'art réhabilité	PV de réception des travaux	Les ouvrages réalisés améliorent la quantité du tronçon routier	Nombre d'ouvrages réalisés et fonctionnels	-PV de réception des travaux -Données d'enquête
Activités						
R1				R2		
<p>1.1 Réhabilitation de 04 tronçons de route : -Réhabilitation du projet intercommunal : tronçon Mokolo-Mogodé (35km); -Tronçon Mogodé- Rhumsiki (12km) ; -Tronçon Mogodé- Sir (8km) ; -Tronçon Rhumsiki- Kila (12km) -Tronçon Zambo-Sir (7km) 74Km x 5 000 000= 370 000 000 FCFA</p> <p>1.2 Réhabilitation des tronçons de route ci-après: -Ldiri- Tchamahé (12km) ; -Houpou- Tchamahé (08km) ; -Roufta- Mouvou (5km) ; -Oudava- Mouftourou (10Km) ; -Bariki- Kortchi (3Km) ; -Babadeli- Oudava- Kossehoné (23Km) ; -Vitté- Karantchi (15km) ; -Mayo- Zimi-Yellé (10km) ; -Guili-Djao gamba (15Km). 103Km x 5 000 000= 515 000 000 FCFA</p> <p>1.3 Rechargement des tronçons suivants: Guili-Kila (20km) 20x3 000 000= 60 000 000 FCFA</p> <p>1.4 Mise en place des comités d'entretien dans les 22villages : Ndegvaya (1), Yellé (1), Rhumzou (1), Karantchi (1), Vitté (1), Oudava (1), Mouftoum (1), Banki (1), Zaï (1), Sir (1), Sirakouli (1), Roufta (1), Gouria (1), Rhumsiki (1), Haou (1), Kila (1), Ldiri (1), Tchamahé (1), Gamba – Gova (1), Tchanava (1), Houpou école (1), Mbougoine (1). 22x 50 000= 1 100 000 FCFA</p> <p>1.5 Entretien 30 km des tronçons suivants : Ldiri-Kila (22km) Sirakouti- Mouvou (08) 30kx 1 500 000= 45 000 000 FCFA</p> <p>1.6 Ouvertures de 40 km de routes : Mayo Zimi- Yellé (10km) ; Oudava-Babadeli-Kossehone (20km) Mouvou- Roufta (5km) 40kmx 7 000 000= 280 000 000</p>				<p>2.1 Construction de 02 radiers sur le mayo Tchanawa et à Gamba gova (57 m): 2x 30 000 000= 60 000 000 FCFA</p> <p>2.2 Réhabilitation du radier sur l'axe Ndegvaya-Mogodé : 1.x 10 000 000= 10 000 000 FCFA</p>		

PLAN COMMUNAL DE DEVELOPPEMENT DE MOGODE

Cadre logique secteur : Travaux publics						
Stratégie		Indicateurs par niveaux de la stratégie et sources		Suppositions	Indicateurs de suppositions	
Niveaux	Formulations	Indicateurs	Sources		Indicateurs	Sources
1.7 Acquisition d'un parc d'engin d'entretien des routes par la commune 1x 100 000 000= 500 000 000 FCFA 1.5 Traitement des points criques sur l'axe : -Chefferie-Sortie vers Mogodé à Rhumzu 1x 50 000 000= 50 000 000 FCFA 1.6 Organisation des séances de sensibilisation dans les 22 villages de la commune sur le respect des barrières de pluie : Ndegvaya (1), Yellé (1), Rhumzou (1), Karantchi (1), Vitté (1), Oudava (1), Mouftoum (1), Banki (1), Zaï (1), Sir (1), Sirakouli (1), Roufta (1), Gouria (1), Rhumsiki (1), Haou (1), Kila (1), Ldiri (1), Tchamahé (1), Gamba – Gova (1), Tchanava (1), Houpou école (1), Mbougoiné (1). 22x 50 000= 1 100 000 FCFA 1 822 200 000 FCFA						
				70 000 000 FCFA		
				Cout total : 1 892 200 000 FCFA		

PLAN COMMUNAL DE DEVELOPPEMENT DE MOGODE

Cadre logique secteur : Affaires sociales						
Stratégie		Indicateurs par niveaux de la stratégie et sources		Suppositions	Indicateurs de suppositions	
Niveaux	Formulations	Indicateurs	Sources		Indicateurs	Sources
Objectif supérieur	Promouvoir la solidarité nationale et résorber les disparités les plus flagrants entre les femmes et les hommes dans les groupes sociaux afin de préserver la paix	Taux de réduction des disparités entre les groupes sociaux	Enquête INS ECAM	Les efforts sont faits pour réduire les disparités	Nombre d'efforts déployés	-Rapport et données d'enquête
Objectif global	Promouvoir l'accès aux services sociaux de base	Pourcentage des groupes sociaux ayant accès aux services sociaux de base	-Rapport MINAS	Les appuis sont déployés pour faciliter l'accès aux services sociaux de base	Nombre d'appuis déployés	-Rapport et données d'enquête -Rapport MINAS
Objectifs spécifiques	Os1 : Améliorer le niveau d'encadrement	Nombre d'infrastructures créées et construites	-Acte de création -PV de réception des travaux	Les infrastructures construites améliorent l'encadrement des groupes défavorisés	Nombre des infrastructures d'encadrement réalisées	-Rapport et données d'enquête -Rapport MINAS -Rapports services communaux
	Os2 : Doter les personnes handicapées en équipement adéquats	Nombre d'équipements livré	-PV de livraison	Les équipements livrés améliorent les conditions de vie des personnes handicapées	Nombre de personnes ayant reçu d'équipements	-Rapport et données d'enquête -Rapport MINAS -Rapports services communaux
Résultats/axes stratégiques	R1 : Le niveau d'encadrement est amélioré	Nombre d'infrastructures créées et construites	-Acte de création -PV de réception des travaux	Les infrastructures construites améliorent l'encadrement des groupes défavorisés	Nombre des infrastructures d'encadrement réalisées	-Rapport et données d'enquête -Rapport MINAS -Rapports services communaux
	R2 : Les personnes handicapées sont dotées en équipements	Nombre d'équipements livré	-PV de livraison	Les équipements livrés améliorent les conditions de vie des personnes handicapées	Nombre de personnes ayant reçu d'équipements	-Rapport et données d'enquête -Rapport MINAS -Rapports services communaux
Activités						
R1				R2		
1.1 Création d'une association des couches vulnérables au niveau communal 1x 50 000= 50 000 FCFA 1.2 Plaidoyer pour la construction d'un centre social à Mogodé 1x 300 000 FCFA = 300 000 FCFA 1.3 Création d'un comité d'attribution des aides et secours 1x 50 000= 50 000 FCFA 1.4 Création d'une association de promotion des droits de l'enfant au niveau communal 1x 50 000= 50 000 FCFA				2.1 Construction des rampes d'accès au Lycée de Mogodé 1x 500 000 = 500 000 FCFA 2.2 Appui à l'acquisition de 10 verres correcteurs pour les malvoyants : 10 x 30 000= 300 000 FCFA 2.3 Appui à l'acquisition de 10 cannes blanches pour les aveugles : 10x 50 000= 500 000 FCFA 2.3 Appui à l'acquisition de 10 béquilles pour les handicapés moteurs : 10x 50 000= 500 000 FCFA 2.4 Appui à l'acquisition de 20 tricycles pour handicapés moteurs : 20x 45 000= 900 000 FCFA 2.5 Appui en kit scolaire à 50 élèves et étudiants nécessiteux 50x 30 000= 150 000 FCFA 2.6 Aide médical socio économique pour 50 personnes 50x 30 000= 150 000 FCFA 2.7 Mise en place d'un fond d'appui et de secours aux calamités naturelles 1x1 000 000= 1 000 000 FCFA 2.8 Création d'un centre de formation des sourds muets 1x 100 000= 100 000 FCFA		
1 350 000 FCFA				4 100 000 FCFA		
Cout total : 5 450000 FCFA						

PLAN COMMUNAL DE DEVELOPPEMENT DE MOGODE

Cadre logique secteur : Promotion de femme et de la famille						
Stratégie		Indicateurs par niveaux de la stratégie et sources		Suppositions	Indicateurs de suppositions	
Niveaux	Formulations	Indicateurs	Sources		Indicateurs	Sources
Objectif supérieur	Promouvoir l'épanouissement de la cellule familiale et de la participation communautaire	Pourcentage des femmes qui participent à la vie active	Enquête INS ECAM	Les efforts sont déployés pour promouvoir l'épanouissement de la femme	Nombre d'efforts déployés	-Rapport et données d'enquête
Objectif global	Promouvoir l'épanouissement de la femme et de la famille	Pourcentage des femmes épanouies	-Rapport MINPROFF	Pratiques discriminatoires éradiquées	Nombre des pratiques levées et éradiquées	
Objectifs spécifiques	Os1 : Améliorer le niveau d'encadrement	Nombre d'infrastructures construites	-PV de réception des travaux -Rapports des services communaux	Les infrastructures construites contribuent à l'amélioration de l'encadrement	Nombre d'infrastructures construites et fonctionnelles	
	Os2 : Améliorer le niveau d'organisation	Nombre d'associations créées	-Récépissé de déclaration d'association	Les associations créées améliorent le niveau d'organisation	Nombre d'associations fonctionnelles	
	Os3 : Lever les pesanteurs socioculturelles	Nombre de pesanteurs	-Rapports et données d'enquête	Poids de la tradition réduit	Nombre de pesanteurs levées	
Résultats/axes stratégiques	R1 : Le niveau d'encadrement est amélioré	-01 CPF créé et construit	-PV de réception des travaux -Rapports des services communaux	Les infrastructures construites contribuent à l'amélioration de l'encadrement	Nombre d'infrastructures construites et fonctionnelles	
	R2 : Le niveau d'organisation est amélioré	-08 associations féminines créées -01 association des personnes vulnérables créée	-Récépissé de déclaration d'association	Les associations créées améliorent le niveau d'organisation	Nombre d'associations fonctionnelles	
	R3 : Les pesanteurs socioculturelles sont levées	-22 séances de sensibilisation organisées contre les pratiques discriminatoires -22 séances de sensibilisation contre les mariages précoces -22 séances pour la formalisation des unions livres -05 associations féminines financées	-Rapports et données d'enquête -PV de sensibilisation	Poids de la tradition réduit	Nombre de pesanteurs levées	
Activités						
R1		R2		R3		
1.1 Construction d'un CPF à Mogodé 1x 40 000 000= 40 000 000 FCFA		2.1 Création de 08 associations féminines : (1) à Rhumsiki, (1) à Sir, (1) à Tchamahé, (1) à Gouria, (1) à Kila, (1) à Mogodé, (1) à Rhumzu et (1) à Karantchi. 08x 50 000= 400 000 FCFA 2.2 Création d'un réseau des associations des personnes vulnérables au niveau communal 1x 200 000= 200 000 FCFA		3.1 Organisation de séance de sensibilisation contre les pratiques discriminatoires dans 22 villages de la commune Ndegvaya (1), Yellé (1), Rhumzou (1), Karantchi (1), Vitté (1), Oudava (1), Mouftoum (1), Bariki (1), Zaï (1), Sir (1), Sirakouli (1), Roufta (1), Gouria (1), Rhumsiki (1), Haou (1), Kila (1), Ldiri (1), Tchamahé (1), Gamba – Gova (1), Tchanava (1), Houpou école (1), Mbougoiné (1). 22x 100 000= 220 000 FCFA 3.2 Organisation de séance de sensibilisation contre les mariages précoces dans les 22 villages de la commune : Ndegvaya (1), Yellé (1), Rhumzou (1), Karantchi (1), Vitté (1), Oudava (1), Mouftoum (1), Bariki (1), Zaï (1), Sir (1), Sirakouli (1), Roufta (1), Gouria (1), Rhumsiki (1), Haou (1), Kila (1), Ldiri (1), Tchamahé (1), Gamba – Gova (1), Tchanava (1), Houpou école (1), Mbougoiné (1). 22x 100 000= 220 000 FCFA 3.3 Organisation de séance de sensibilisation pour la formalisation des unions livres en mariage légal (mariage collectif) dans les 22 villages		

PLAN COMMUNAL DE DEVELOPPEMENT DE MOGODE

Cadre logique secteur : Promotion de femme et de la famille					
Stratégie		Indicateurs par niveaux de la stratégie et sources		Suppositions	Indicateurs de suppositions
Niveaux	Formulations	Indicateurs	Sources	Indicateurs	Sources
				Ndegvaya (1), Yellé (1), Rhumzou (1), Karantchi (1), Vitté (1), Oudava (1), Mouftoum (1), Bariki (1), Zai (1), Sir (1), Sirakouli (1), Roufta (1), Gouria (1), Rhumsiki (1), Haou (1), Kila (1), Ldiri (1), Tchamahé (1), Gamba – Gova (1), Tchanava (1), Houpou école (1), Mbougoiné (1). 22x 100 000= 220 000 FCFA 3.4 Appui de 05 associations féminines en AGR : (1) Kila, (1) à Ldiri, (1) à Sir, (1) à Haou et (1) à Rhumzu. 05x 100 000= 500 000 FCFA	
	40 000 000 FCFA		600 000 FCFA		1 380 000 FCFA
Cout total : 41 980 000 FCFA					

PLAN COMMUNAL DE DEVELOPPEMENT DE MOGODE

Cadre logique secteur : Jeunesse et éducation civique						
Stratégie		Indicateurs par niveaux de la stratégie et sources		Suppositions	Indicateurs de suppositions	
Niveaux	Formulations	Indicateurs	Sources		Indicateurs	Sources
Objectif supérieur	Augmenter l'offre et la qualité de la formation et de l'encadrement des jeunes	Niveau/taux d'accroissement de l'offre et de la qualité de la formation	Enquête INS ECAM	Les efforts sont déployés pour améliorer l'offre et la qualité de la formation	Nombre d'efforts déployés	-Rapport et données d'enquête
Objectif global	Promouvoir l'épanouissement de la jeunesse et de l'éducation civique	-Niveau d'épanouissement -Pourcentage de la population qui développe le civisme	-Rapport MINJEC -Données d'enquête	Les appuis sont déployés en faveur de la jeunesse et de l'éducation civique	Nombre d'appuis déployés	
Objectifs spécifiques	Os1 : Accroître le nombre d'infrastructures	Nombre d'infrastructures	-Rapport DDJEC -Rapports des services communaux -PV de réception des travaux	Les infrastructures réalisées contribuent à la promotion de la jeunesse et de l'éducation civique	Nombre d'infrastructure mis au service des jeunes et de l'éducation civique	
	Os2 : Développer les initiatives de promotion des microprojets des jeunes	-Nombre de séances de sensibilisation -Nombre de microprojets	-PV de réunion -Rapports des services communaux	-Les séances de sensibilisation contribuent à la promotion de la jeunesse -Les microprojets financés contribuent à l'épanouissement de la jeunesse	-Nombre des jeunes touchés -Nombre des jeunes ayant ou leur microprojet financés	
Résultats/axes stratégiques	R1 : Le nombre d'infrastructure est en hausse	-04 foyers de jeunes créés et construit -01 centre multimédia construit -01 DAJEC construit	-Rapport DDJEC -Rapport des services communaux -PV de réception des travaux	Les infrastructures réalisées contribuent à la promotion de la jeunesse et de l'éducation civique	Nombre d'infrastructure mis au service des jeunes et de l'éducation civique	
	R2 : Les initiatives de promotion des microprojets des jeunes sont développées	-22 séances de sensibilisation organisées -50 microprojets financés	-PV de réunion -Rapport des services communaux	-Les séances de sensibilisation contribuent à la promotion de la jeunesse - Les microprojets financés contribuent à l'épanouissement de la jeunesse	-Nombre des jeunes touchés -Nombre des jeunes ayant ou leur microprojet financés	
Activités						
R1				R2		
1.1 Plaidoyer pour la création et la construction de 03 foyers de jeunes : (1) A Mogodé, (1) à Rhumsiki, (1) à Sir, (1) à Ldiri. 1x 300 000= 300 000= 300 000 FCFA 1.2 Construction et équipement d'un CMPJ à Mogodé : 1x 30 000 000= 50 000 000 FCFA				2.1 Organisation des séances de sensibilisation sur l'importance des structures d'appui aux jeunes et leurs procédures de financement (PAJER-U, PIAASI, PIFMAS etc...) : Ndegvaya (1), Yellé (1), Rhumzou (1), Karantchi (1), Vitté (1), Oudava (1), Mouftoum (1), Bariki (1), Zaï (1), Sir (1), Sirakouli (1), Roufta (1), Gouria (1), Rhumsiki (1), Haou (1), Kila (1), Ldiri (1), Tchamahé (1), Gamba – Gova (1), Tchanava (1), Houpou école (1), Mbougoiné (1). 22x 100 000= 2 200 000 FCFA		

PLAN COMMUNAL DE DEVELOPPEMENT DE MOGODE

Cadre logique secteur : Jeunesse et éducation civique						
Stratégie		Indicateurs par niveaux de la stratégie et sources		Suppositions	Indicateurs de suppositions	
Niveaux	Formulations	Indicateurs	Sources		Indicateurs	Sources
	1.3 Construction d'une délégation d'arrondissement de la jeunesse à Mogodé :			2.2 Appui à 50 microprojets des jeunes		
	1x 40 000 000= 40 000 000 FCFA			200 000x 50= 5 000 000 FCFA		
	60 600 000 FCFA			10 000 000 FCFA		
Cout total : 70 600 000 FCFA						

PLAN COMMUNAL DE DEVELOPPEMENT DE MOGODE

Cadre logique secteur : Sport et éducation physique						
Stratégie		Indicateurs par niveaux de la stratégie et sources		Suppositions	Indicateurs de suppositions	
Niveaux	Formulations	Indicateurs	Sources		Indicateurs	Sources
Objectif supérieur	Développer les infrastructures sportives pour contribuer à la création d'un espace économique intégré et viable	Taux d'accès des populations aux infrastructures	Enquête INS ECAM	Les appuis divers sont déployés pour développer les infrastructures sportives	Nombre d'appuis déployés	-Rapport et données d'enquête
Objectif global	Promouvoir l'accès aux infrastructures sportives de qualité.	Niveau d'accès aux infrastructures sportives de qualité	-Rapport et données d'enquête -Rapport MINSEP	Les moyens sont mis en œuvre pour l'accès aux infrastructures	Nombre de moyens mis en œuvre	
Objectifs spécifiques	Os1 : Accroître le nombre d'infrastructures sportives	Nombre d'infrastructures construites et réhabilités	-PV de réception des travaux -Rapports des services communaux	Les infrastructures construites améliorent le niveau de pratique des activités sportives	Nombre d'infrastructures qui améliorent les activités sportives	
	Os2 : Améliorer la pratique du sport et de l'éducation physique	Taux de participation aux activités de sport et de l'éducation physique	-Rapports et données d'enquête	Les conditions favorables à la pratique de sport et de l'éducation physique sont réunies.	Nombre de conditions réunies	
Résultats/axes stratégiques	R1 : Le nombre des infrastructures est en augmentation	-05 aires de jeux construites -01 complexe sportif construit -01 stade municipal construit à Mogodé	-PV de réception des travaux -Rapports des services communaux	Les infrastructures construites améliorent le niveau de pratique des activités sportives	Nombre d'infrastructures qui améliorent les activités sportives	
	R2 : La pratique du sport et de l'éducation physique est améliorée	-22 séances de sensibilisation organisées sur la pratique des autres disciplines sportives -05 championnats de vacances organisés	-Rapports et données d'enquête	Les conditions favorables à la pratique de sport et de l'éducation physique sont réunies.	Nombre de conditions réunies	
Activités						
R1				R2		
1.1 Construction des aires de jeux dans les localités suivantes : (1) A Rhumsiki, (1) à Rhumzu, (1) à Sir, (1) à Kila, (1) à Haou et (1) au lycée de Mogodé : 5x 6 000 000= 30 000 000 FCFA 1.2 Construction d'un complexe sportif à Mogodé : 1x 50 000 000= 50 000 000 FCFA 1.3 Construction d'un stade municipal à Mogodé 1x 30 000 000= 30 000 000 FCFA				2.1 Organisation de séances de sensibilisation sur la pratique des autres disciplines sportives (Judo, sport pour tous etc) dans les 22 villages de la commune : Ndegvaya (1), Yellé (1), Rhumzou (1), Karantchi (1), Vitté (1), Oudava (1), Mouftoum (1), Bariki (1), Zaï (1), Sir (1), Sirakouli (1), Roufta (1), Gouria (1), Rhumsiki (1), Haou (1), Kila (1), Ldiri (1), Tchamahé (1), Gamba – Gova (1), Tchanava (1), Hou pou école (1), Mbougoine (1). 22x 50 000= 1 100 000 FCFA. 2.2 Organisation de 05 championnats de vacances dans les localités suivantes : (1) à Rhumsiki, (1) à Rhumzu, (1) à Sir, (1) à Kila, (1) à Haou 5x 100 000= 500 000 FCFA		
110 000 000 FCFA				6 100 000 FCFA		
Cout total : 116 100 000 FCFA						

PLAN COMMUNAL DE DEVELOPPEMENT DE MOGODE

Cadre logique secteur : Transport						
Stratégie		Indicateurs par niveaux de la stratégie et sources		Suppositions	Indicateurs de suppositions	
Niveaux	Formulations	Indicateurs	Sources		Indicateurs	Sources
Objectif supérieur	Développer les infrastructures de transport pour contribuer à la création d'un espace intégré et viable.	Niveau d'accès des populations aux infrastructures de transport	Enquête INS ECAM	Les appuis divers sont déployés pour développer les infrastructures de transport	Nombre d'appuis déployés	-Rapport et données d'enquête
Objectif global	Promouvoir l'accès aux infrastructures de transport.	Niveau d'accès aux infrastructures de transport	-Rapport et données d'enquête -Rapport MINTRANS	Les moyens sont mis en œuvre pour l'accès aux infrastructures de transport	Nombre de moyens mis en œuvre	
Objectifs spécifiques	Os1 : Améliorer l'entretien des infrastructures	Niveau d'entretien des infrastructures	-Rapport et données d'enquête	Les moyens sont mis en œuvre pour l'entretien des infrastructures	Nombre des infrastructures entretenues	
	Os2 : Respecter la réglementation en matière de transport	Nombre de mesures prises pour le respect de la réglementation	-Rapport et données d'enquête	Les campagnes sur la prévention routière sont respectées	Nombre de campagnes menées	
	Os3 : Accroître le parc automobile de la commune	Nombre de parc automobile acquis	-Bon de commande -PV de livraison -Rapports des services communaux	Les conditions d'implantation sont favorables	Nombre d'opérateurs privés de transport installés	
Résultats/axes stratégiques	R1 : L'entretien des infrastructures est amélioré	-Au moins 50% de Km de routes et pistes rurales entretenues -22 comités d'entretien de routes créés -02 gares routières construites -01 auto école créée	-Rapport et données d'enquête	Les moyens sont mis en œuvre pour l'entretien des infrastructures	Nombre des infrastructures entretenues	
	R2 : La réglementation en matière de transport est respectée	-22 séances de sensibilisation organisées sur la prévention routière -05 séances de sensibilisation sur l'affiliation des transporteurs au syndicat - 50 motos taxi appuyés dans l'obtention du permis de conduire	-Rapport et données d'enquête	Les campagnes sur la prévention routière sont respectées	Nombre de campagnes menées	
	R3 : Le parc automobile est en augmentation	-02 agences de voyage installées à Mogodé	-Bon de commande -PV de livraison -Rapports des services communaux	Les conditions d'implantation sont favorables	Nombre d'opérateurs privés de transport installés	
Activités						
R1		R2		R3		
1.1 Plaidoyer pour l'entretien de 50km de routes et pistes dans la commune 1x 300 000= 300 000 FCFA 1.2 Construction de 02 gares routières : (1) à Mogodé, (1) à Rhumsiki		2.1 Organisation de 22 séances de sensibilisation sur la prévention routière dans les villages suivants : Ndegvaya (1), Yellé (1), Rhumzou (1), Karantchi (1), Vitté (1), Oudava (1), Mouftoum (1), Bariki (1), Zai (1), Sir (1), Sirakouli (1),		3.1 Plaidoyer pour l'installation de 02 agences de voyage dans la commune : 1x 300 000= 300 000 FCFA		

PLAN COMMUNAL DE DEVELOPPEMENT DE MOGODE

Cadre logique secteur : Transport					
Stratégie		Indicateurs par niveaux de la stratégie et sources		Suppositions	Indicateurs de suppositions
Niveaux	Formulations	Indicateurs	Sources		Sources
2x 20 000 000= 40 000 000 FCFA 1.2 Plaidoyer pour l'ouverture d'une auto école à Mogodé 1x 300 000= 300 000 FCFA		Roufta (1), Gouria (1), Rhumsiki (1), Haou (1), Kila (1), Ldiri (1), Tchamahé (1), Gamba – Gova (1), Tchanava (1), Houpou école (1), Mbougoiné (1). 22x 50 000= 1 100 000 FCFA. 2.2 Organisation de 05 séances de sensibilisation sur l'affiliation des transporteurs au syndicat (1) à Rhumzu, (1) à Mogodé, (1) à Sir, (1) à Haou et (1) à Rhumsiki 5x 50 000= 250 000 FCFA 2.3 Appui à 50 motos taxi pour l'obtention du permis de conduire : 50x 25 000= 1 250 000 FCFA			
40 600 000 FCFA			2 600 000 FCFA		300 000 FCFA
Cout total : 43500 000 FCFA					

PLAN COMMUNAL DE DEVELOPPEMENT DE MOGODE

Cadre logique secteur : Emploi et formation professionnelle						
Stratégie		Indicateurs par niveaux de la stratégie et sources		Suppositions	Indicateurs de suppositions	
Niveaux	Formulations	Indicateurs	Sources		Indicateurs	Sources
Objectif supérieur	Promouvoir des emplois décents durables, accroître l'employabilité de la population active par une formation professionnelle adaptée	Niveau d'accès à l'emploi décent et à une formation professionnelle adaptée	Enquête INS ECAM	Les efforts sont déployés pour créer des emplois décents	Nombre d'emplois décent créés	-Rapport et données d'enquête
Objectif global	Promouvoir des opportunités d'emplois décents	-Taux d'accroissement des emplois -Taux d'accès de la population	Rapport MINEFOP	Les facilités pour améliorer les opportunités d'emplois sont développées	Nombre d'opportunités créés	
Objectifs spécifiques	Os1 : Améliorer les capacités niveau d'encadrement des chercheurs d'emplois	Niveau/ d'encadrement	-Rapport DDEFOP -Enquête	Les facilités pour améliorer les opportunités d'emplois sont développées	Pourcentage de la population encadrée	
	Os2 : Appuyer les initiatives des jeunes	Nombre des microprojets appuyés	Rapports des services communaux	Les microprojets financés améliorent le taux d'accès à l'auto emploi	Nombre de jeunes dont les microprojets sont financés	
Résultats/axes stratégiques	R1 : Le niveau d'encadrement des chercheurs d'emplois est amélioré	-22 séances de sensibilisation organisées -01 centre de formation aux petits métiers créé - 01 journée porte ouverte organisée	-Rapports des services communaux -Données d'enquête	Les facilités pour améliorer les opportunités d'emplois sont développées	Pourcentage de la population encadré	
	R2 : Les initiatives des jeunes sont appuyées	-22 microprojets des jeunes financés	-Rapports des services communaux	-Les microprojets financés améliorent le taux d'accès à l'auto emploi	Nombre de jeunes ayant bénéficié des microprojets	
Activités						
R1				R2		
<p>1.1 Organisation des séances de sensibilisation sur la connaissance des structures de promotion de l'auto emploi (PAJER U, PIAASI, PIFMAS etc...) 22x 50 000= 1 100 000 FCFA</p> <p>1.2 Plaidoyer pour la création d'un centre de formation aux petits métiers (CFPM) à Mogodé : 1x 300 000= 300 000 FCFA</p> <p>1.3 Organisation des journées portes ouvertes sur le fond national de l'emploi (FNE) à Mogodé : 1x 1000 000= 1 000 000 FCFA</p> <p>2 400 000 FCFA</p>				<p>2.1 Appui au financement d'un microprojet dans chacun des 22 villages de la commune : Ndegvaya (1), Yellé (1), Rhumzou (1), Karantchi (1), Vitté (1), Oudava (1), Mouftoum (1), Bariki (1), Zai (1), Sir (1), Sirakouli (1), Roufta (1), Gouria (1), Rhumsiki (1), Haou (1), Kila (1), Ldiri (1), Tchamahé (1), Gamba – Gova (1), Tchanava (1), Houpou école (1), Mbougoine (1). 22x 100 000= 2 200 000 FCFA</p> <p>2 200 000 FCFA</p>		
Cout total : 4 600 000 FCFA						

PLAN COMMUNAL DE DEVELOPPEMENT DE MOGODE

Cadre logique secteur : Petites et moyennes entreprises, économie sociale et artisanat						
Stratégie		Indicateurs par niveaux de la stratégie et sources		Suppositions	Indicateurs de suppositions	
Niveaux	Formulations	Indicateurs	Sources		Indicateurs	Sources
Objectif supérieur	Améliorer l'environnement des affaires et la compétitive des entreprises locales	Taux de croissance économique	Enquête INS ECAM	Les appuis divers sont pour accélérer la croissance économique	Nombre d'appuis déployés	-Rapport et données d'enquête
Objectif global	Promouvoir les PME, l'économie sociale et l'artisanat	Niveau de croissance des PME	-Rapport et données d'enquête	Climat des affaires favorables	Nombre de PME dont le chiffre d'affaire est en hausse	
Objectifs spécifiques	Os1 : Améliorer le niveau d'encadrement des artisans	Nombre de structures d'encadrement mises en place	-Rapport et acte de création	Les structures mises en place améliorent le taux de croissance	Nombre de structures dont le taux de croissance est amélioré	
	Os2 : Faciliter la transformation des produits vivriers	Nombre de mécanismes de transformation	-Rapport et données d'enquête -PV de livraison	Les mécanismes de transformation mises en place contribuent à la promotion des PME	Nombre de mécanismes mises en place et fonctionnels	
Résultats/axes stratégiques	R1 : Le niveau d'encadrement des artisans est amélioré	-01 bureau de l'enregistrement fonctionnel au niveau communal -01 centre artisanal construit et équipé -01 séance de renforcement des capacités technique et managériale organisée -22 séances de sensibilisation organisées sur les procédures de formation des PME -Mise en place d'un répertoire des artisans des PME et des organisations de l'économie sociale	-Rapport et acte de création -PV de sensibilisation	Les structures mises en place améliorent le taux de croissance	Nombre de structure dont le taux de croissance est amélioré	
	R2 : La transformation des produits vivriers est facilitée	-22 Abris équipés en moulin sont construits	-Rapport et données d'enquête -PV de livraison	Les mécanismes de transformation mises en place contribuent à la promotion des PME	Nombre de mécanismes mises en place et fonctionnels	
Activités						
R1				R2		
1.1 Construction et équipement d'un centre artisanal à Mogodé 1x 30 000 000= 30 000 000 FCFA 1.2 Réhabilitation du centre artisanal de Rhumsiki 1x 10 000 000= 10 000 000 FCFA 1.3 Organisation d'une séance de renforcement des capacités technique et managériale des artisans 1séance x 1 000 000= 1 000 000 FCFA 1.4 Organisation de séances de sensibilisation sur les procédures de création de PME dans 22 villages :				2.1 Construction et équipement en moulin dans 22 villages: Kinguing (1), Mbougoiné (1), Dangwa (1), Gaou-Gova (1), Tchamahe centre (1), Houpou (1), Tchanawa (1), Douva (1), Blohpoh (1), Guili (1), Sirakouli (1), Ngor ngor (1), Mogling (1), Djankoua (1), Gamba Ldiri (1), Vitté centre (1), Rhumzu (1), Rafa (1), Tchakalta (1), Mdagvaya (1), Gouria centre (1), Haou (1). 22x 3 500 000= 77 000 000 FCFA .		

PLAN COMMUNAL DE DEVELOPPEMENT DE MOGODE

Cadre logique secteur : Petites et moyennes entreprises, économie sociale et artisanat						
Stratégie		Indicateurs par niveaux de la stratégie et sources		Suppositions	Indicateurs de suppositions	
Niveaux	Formulations	Indicateurs	Sources		Indicateurs	Sources
	Ndegvaya (1), Yellé (1), Rhumzou (1), Karantchi (1), Vitté (1), Oudava (1), Mouftoum (1), Bariki (1), Zaï (1), Sir (1), Sirakouli (1), Roufta (1), Gouria (1), Rhumsiki (1), Haou (1), Kila (1), Ldiri (1), Tchamahé (1), Gamba – Gova (1), Tchanava (1), Houpou école (1), Mbougoiné (1). 22x 50 000= 1 100 000 FCFA					
	1.5 Mise en place d'un répertoire des artisans des PME et des organisations de l'économie sociale 1x 500 000= 500 000 FCFA					
	1.6 Organisation d'une foire promotionnelle de l'artisanat tous les 02 ans au niveau communal 1x 10 000 000= 10 000 000 FCFA					
	42 600 000 FCFA					77 000 000 FCFA
Cout total : 119 600 000 FCFA						

PLAN COMMUNAL DE DEVELOPPEMENT DE MOGODE

Cadre logique secteur : Recherche scientifique et innovation						
Stratégie		Indicateurs par niveaux de la stratégie et sources		Suppositions	Indicateurs de suppositions	
Niveaux	Formulations	Indicateurs	Sources		Indicateurs	Sources
Objectif supérieur	Améliorer la recherche dans le secteur de l'industrie, de l'agriculture, de l'élevage et des services	Niveau de disponibilité des produits de la recherche	Enquête INS ECAM	Les appuis divers sont déployés pour développer la recherche	Nombre d'appuis déployés	-Rapport et données d'enquête
Objectif global	Valoriser les produits de la recherche et de l'innovation	Pourcentage de la population ayant accès aux produits de la recherche	-Rapport MINRESI	Les conditions favorables sont réunies pour développer la recherche.	Les conditions favorables	
Objectifs spécifiques	Os1 : Organiser les activités de la recherche	Nombre de structures mises en place	-Rapport d'étude -Acte de création	Les structures mises en place facilitent le développement de la recherche	Nombre de structures mises en place	
	Os2 : Promouvoir les produits de la recherche	Nombre d'actions mises en œuvre	-Rapport d'étude et données d'enquête	Les actions mises en œuvre développent la recherche	Nombre d'actions mises en œuvre	
Résultats/axes stratégiques	R1 : Les activités de la recherche sont organisées	-01 répertoire des plantes médicinales mise en place -01 association des tradi praticiens créée	-Rapport d'étude -Acte de création	Les structures mises en place facilitent le développement de la recherche	Nombre de structures mises en place	
	R2 : Les produits de la recherche sont promus	- 01 plaidoyer organisé -05 séances de formation organisées -22 points de vente de semences améliorées créés	-Rapport d'étude et données d'enquête	Les actions mises en œuvre développent la recherche	Nombre d'actions mises en œuvre	
Activités						
R1				R2		
1.1 Mise en place d'un répertoire de plantes médicinales 1x 150 000= 150 000 FCFA 1.2 Création d'une association des tradi praticiens 1x 50 000= 50 000 FCFA				2.1 Plaidoyer pour la reconnaissance des vertus des produits de la recherche 1x 300 000= 300 000 FCFA 2.2 Organisation de 05 séances de formation des producteurs sur les techniques de multiplication du matériel végétal (Mogodé, Rhumsiki, Sir Rhumzu et Kila) 05 séances x 500 000= 2 500 000 FCFA 2.3 Création de 22 points de vente des semences améliorées : Ndegvaya (1), Yellé (1), Rhumzou (1), Karantchi (1), Vitté (1), Oudava (1), Mouftoum (1), Bariki (1), Zaï (1), Sir (1), Sirakouli (1), Roufta (1), Gouria (1), Rhumsiki (1), Haou (1), Kila (1), Ldiri (1), Tchamahé (1), Gamba – Gova (1), Tchanava (1), Houpou école (1), Mbougoine (1). 22x 300 000= 6 600 000 FCFA		
200 000 FCFA				9 400 000 FCFA		
Cout total : 9 600 000 FCFA						

PLAN COMMUNAL DE DEVELOPPEMENT DE MOGODE

Cadre logique secteur : Tourisme et Loisirs						
Stratégie		Indicateurs par niveaux de la stratégie et sources		Suppositions	Indicateurs de suppositions	
Niveaux	Formulations	Indicateurs	Sources		Indicateurs	Sources
Objectif supérieur	Permettre aux populations de satisfaire leurs besoins essentiels, de jouir de leurs droits fondamentaux et d'assurer leurs devoirs	-Pourcentage de satisfaction des besoins essentiels -Part des activités touristiques dans le PIB	Enquête INS ECAM	Les appuis divers sont déployés pour satisfaire les besoins essentiels	Nombre de la population dont les besoins essentiels sont satisfaits	-Rapport et données d'enquête
Objectif global	Promouvoir les activités touristiques et de loisirs	Nombre d'activités touristiques et de loisirs développés	Rapport MINTOUL	Les appuis divers sont déployés pour soutenir le tourisme et les loisirs	Nombre d'appuis déployés	-Rapport et données d'enquête
Objectifs spécifiques	Os1 : Développer les structures de promotion de tourisme	Nombre de structures mises en place	-Rapport MINTOUL -Rapport des services communaux	Les structures de promotion de tourisme créées développent l'activité touristique	Nombre de structure créées et fonctionnelles	-Rapport et données d'enquête -Rapports services communaux
	Os2 : Promouvoir les activités de loisirs	Nombre d'activités créées	Rapports et données d'enquête	Les activités menées contribuent à la promotion du tourisme	Nombre d'activités menées	Rapports des services communaux et données d'enquête
	Os3 : Améliorer le niveau de promotion	Niveau de promotion/%de la population qui pratiquent le tourisme	Rapport et données d'enquête	Conditions de promotion favorable réunies	Nombre d'actions entreprises	Rapports et données d'enquête
Résultats/axes stratégiques	R1 : Les structures de promotion de tourisme sont développées	- 01 office communal créé -01 inventaire de site réalisé -01 campement municipal -50km de tronçon réhabilité	Rapports des services communaux et données d'enquête	Les structures de promotion de tourisme créées développent l'activité touristique	Nombre de structure créées et fonctionnelles	-Rapport et données d'enquête -Rapports services communaux
	R2 : Les activités de loisirs sont promues	-Nombre de randonnées effectués -02 festivités culturelles -03 excursions réalisées	Rapports et données d'enquête	Les activités de loisirs développées contribuent à la promotion des loisirs	Nombre d'actions entreprises	Rapport et données d'enquête
	R3 : Le niveau de promotion est amélioré	-20 Guides touristiques formés -10 microprojets financés	Rapports et données d'enquête	Conditions de promotion favorable réunies	Nombre d'actions entreprises	Rapports et données d'enquête
Activités						
R1		R2		R3		
1.1 Création d'un office communal de tourisme au sein de la communal de Mogodé 1x 1 000 000= 1 000 000 FCFA 1.2 Réalisation d'un inventaire sur les sites touristiques à valoriser 1x 300 000= 300 000= 300 000 FCFA 1.3 Construction d'un campement municipal à Mogodé 1x 50 000 000= 50 000 000 FCFA 1.4 Plaidoyer pour le bitumage de route Mokolo-Mogodé-Rhumsiki sur 50km : 1x 500 000= 500 000 FCFA		2.1 Appui à l'organisation des randonnées 1x 500 000= 500 000 FCFA 2.2 Appui à l'organisation de 02 festivals 2x 1000 000= 2 000 000 FCFA 2.3 Appui à l'organisation des excursions scolaires 03x 100 000= 300 000 FCFA		3.1 Appui à la formation des 20 guides touristiques 20x 100 000= 2 000 000 FCFA 3.2 Appui au financement de 10 microprojets des promotions du tourisme 10x 200 000= 1 000 000 FCFA		

PLAN COMMUNAL DE DEVELOPPEMENT DE MOGODE

Cadre logique secteur : Tourisme et Loisirs								
Stratégie		Indicateurs par niveaux de la stratégie et sources			Suppositions		Indicateurs de suppositions	
Niveaux	Formulations	Indicateurs	Sources			Indicateurs	Sources	
51 800 000 FCFA		2 800 000 FCFA			3 000 000 FCFA			
Cout total : 57 600 000 FCFA								

PLAN COMMUNAL DE DEVELOPPEMENT DE MOGODE

Cadre logique secteur : Arts et culture						
Stratégie		Indicateurs par niveaux de la stratégie et sources		Suppositions	Indicateurs de suppositions	
Niveaux	Formulations	Indicateurs	Sources		Indicateurs	Sources
Objectif supérieur	Permettre aux populations de satisfaire leurs besoins essentiels, de jouir de leurs devoirs fondamentaux et d'assumer leurs devoirs	Pourcentage de la population qui jouisse de ses droits fondamentaux	Enquête INS ECAM	Les conditions de satisfaction des besoins sont réunies	Nombre de conditions réunies	-Rapport et données d'enquête
Objectif global	Promouvoir les arts et la culture locale	Nombre de manifestation culture organisée	-Rapport MINCULT	Les manifestations organisées valorisent la culture locale	Nombre de manifestation organisée	
Objectifs spécifiques	Os1 : Améliorer le niveau d'encadrement	Nombre de service d'encadrement créé	-Rapport de services communaux	Les services d'encadrement créés contribuent à la valorisation de la culture	Nombre de service d'encadrement créé	
	Os2 : Améliorer le niveau de structuration	Nombre de structures mises en place	-Rapport des services communaux -Acte de création -PV de construction	Les structures mises en place contribuent à la valorisation de la culture	Nombre de structures mises en place	
Résultats/axes stratégiques	R1 : Le niveau d'encadrement est amélioré	-01 maison de la culture créée -01 Bibliothèque municipale créée	-Rapport de services communaux	Les services d'encadrement créés contribuent à la valorisation de la culture	Nombre de service d'encadrement créé	
	R2 : Le niveau de structuration est amélioré	-01 musée d'arts créé -01 repère culturel créé -01 association créée -01 inventaire du patrimoine culturel réalisé -01 journée culturelle organisée au niveau communal.	-Rapport des services communaux -Acte de création -PV de construction	Les structures mises en place contribuent à la valorisation de la culture	Nombre de structures mises en place	
Activités						
R1			R2			
1.1 Création et construction d'une maison culturelle à Mogodé 1x 10 000 000= 10 000 000 FCFA 1.2 Construction et équipement d'une bibliothèque municipale à Mogodé 1x 15 000 000= 15 000 000 FCFA			2.1 Création et construction d'un musée d'art à Rhumsiki 1x 20 000 000= 20 000 000 FCFA 2.2 Création d'un repère culturel à Rhumsiki 1 x 500 000= 500 000 FCFA 2.3 Création d'une association culturelle au niveau communal 1x 50 000= 50 000 FCFA 2.4 Réalisation d'un inventaire du patrimoine culturel au niveau de la commune 1x 200 000= 200 000 FCFA 2.5 Organisation d'un salon annuel de la culture au niveau communal 1x 5 000 000= 5 000 000 FCFA			
25 000 000 FCFA			27 550 000 FCFA			
Cout total : 52 550 000 FCFA						

PLAN COMMUNAL DE DEVELOPPEMENT DE MOGODE

Cadre logique secteur : Arts et culture						
Stratégie		Indicateurs par niveaux de la stratégie et sources		Suppositions	Indicateurs de suppositions	
Niveaux	Formulations	Indicateurs	Sources		Indicateurs	Sources
Cadre logique secteur : Mines, industries et développement technologiques						
Stratégie		Indicateurs par niveaux de la stratégie et sources		Suppositions	Indicateurs de suppositions	
Niveaux	Formulations	Indicateurs	Sources		Indicateurs	Sources
Objectif supérieur	Assurer l'industrialisation à travers la transformation et la valorisation des matières premières locales et la promotion des exportations	Volume de transformation des matières premières et des exploitations dans le PIB	Enquête INS ECAM	Les appuis divers sont déployés pour assurer l'industrialisation	Nombre d'appuis déployés	-Rapport et données d'enquête
Objectif global	Promouvoir le développement des mines, industries et développement technologique	Taux d'accroissement des ressources liées aux mines, l'industrie et à la transformation	-Rapport MINMIDT	Contraintes institutionnelles levées	Nombre de contraintes levées	
Objectifs spécifiques	Os1 : Valoriser les ressources minières	Volume des ressources	-Rapport MINMIDT - Rapports des services communaux	Règlementation sur l'exploitation des ressources est vulgarisée	Existant d'une réglementation	
	Os2 : Promouvoir les technologies innovantes	Nombre de formations dispensées	-Rapport de formation	Les producteurs formés maîtrisent les technologies innovantes	Nombre de producteurs formés qui appliquent les leçons de la formation	
Résultats/axes stratégiques	R1 : Les ressources minières sont valorisées	-06 séances de sensibilisation organisées	-Rapport MINMIDT - Rapports des services communaux	Règlementation sur l'exploitation des ressources est vulgarisée	Existant d'une réglementation	
	R2 : Les technologies innovantes sont promues	-06 séances de formation organisées	-Rapport de formation	Les producteurs formés maîtrisent les technologies innovantes	Nombre de producteurs formés qui appliquent les leçons de la formation	
Activités						
R1				R2		
1.1 Organisation de séances de sensibilisation pour la vulgarisation des textes sur l'exploitation des ressources minières dans les 06 grandes agglomérations de la commune : (Mogodé, Sir, Rhumzu, Rhumsiki, Haou et Kila) 06 séances x 100 000 F= 600 000 FCFA 600 000 FCFA				2.1 Organisation de séances de formation sur les technologies innovantes (technique de production du biogaz) dans les 06 grandes agglomérations(Mogodé, Sir, Rhumzu, Rhumsiki, Haou et Kila) 06 Formations x 500 000= 3 000 000 3 000 000 FCFA		
Cout total : 3 600 000 FCFA						

PLAN COMMUNAL DE DEVELOPPEMENT DE MOGODE

Cadre logique secteur : Commerce						
Stratégie		Indicateurs par niveaux de la stratégie et sources		Suppositions	Indicateurs de suppositions	
Niveaux	Formulations	Indicateurs	Sources		Indicateurs	Sources
Objectif supérieur	Assurer de manière compétitive la présence des produits camerounais sur les marchés	Part des produits camerounais dans le PIB	Enquête INS ECAM	Les appuis divers sont déployés pour assurer la compétitivité des produits sur les marchés	Nombre d'appuis déployés	Rapports et données d'enquête
Objectif global	Améliorer la qualité des échanges	Taux de croissance des revenus liés au commerce	Enquête et rapport MICOMMERCE	Un cadre approprié de commerce est aménagé	Nombre d'infrastructures mises en place	Rapport et données d'enquête
Objectifs spécifiques	Os1 : Accroître les infrastructures marchandes	Nombre d'infrastructures réalisées	-Rapport des services communaux -PV de réception des travaux	Les ressources sont dégagées pour la construction d'infrastructures	Nombre d'infrastructures réalisées	Rapport DD COMMERCE
	Os2 : Faciliter l'approvisionnement des marchés	-Taux d'accroissement des produits -Quantité des produits importés -Nombre de comités de gestion créés	Rapport des services communaux Rapports des services du commerce	Les conditions d'approvisionnement sont rendus faciles	Volume des échanges réalisés	-Rapport des services de commerce -Rapport des services communaux
Résultats/axes stratégiques	R1 : Le nombre des infrastructures marchandes est en hausse	-10 hangars de marché construits -02 hangars réalisés -07 blocs de boutiques construits -02 boucheries construites -20 comptoirs construits	-PV de réception des travaux -Rapports des services communaux	Les ressources sont dégagées pour la construction des infrastructures	Nombre des infrastructures réalisées	Rapport DD COMMERCE
	R2 : L'approvisionnement des marchés est facilité	-Taux d'accroissement des produits/quantité des produits importés -Nombre de comités de gestion mis en place	Rapport des services communaux	Les conditions d'approvisionnement sont rendus faciles	Volume des échanges réalisés	-Rapport des services de commerce -Rapport des services communaux
Activités						
R1				R2		
1.1 Construction de 10 hangars dans les villages suivants : Mbougoiné (1), Houpou (1), Tchanawa (1), Zai (1), Mouftoum (1), Rhumzu (1), Mogodé (2) : 10x 10 000 000= 100 000 000 FCFA 1.2 Réhabilitation de 02 hangars de marché au marché de Mogodé 2x 2 000 000= 4 000 000 FCFA. 1.3 Construction de 07 blocs de boutiques dans les marchés ci après : Marché de Mogodé 01 bloc de 10 x 2 000 000= 20 000 000 FCFA Marché de Douva 01 bloc de 05 x 2 000 000= 10 000 000 FCFA Marché de Sirakouli 01 bloc de 05 x 2 000 000= 10 000 000 FCFA Marché de Koitakwa 01 bloc 04 x2 000 000= 8 000 000 FCFA Marché de Oudava 01 bloc 05 x 2 000 000= 10 000 000 FCFA Marché de Vitté 01 bloc x 05 x 2 000 000= 10 000 000 FCFA Marché de Gouria 01 bloc de 04 x 2 000 000= 8 000 000 FCFA Coût 76 000 000 FCFA 1.4 Construction de 02 boucheries : Rhumsiki (1), Rhumzu (1) 2x 1 000 000= 2 000 000 FCFA 1.5 Construction de 20 comptoirs dans les marchés ci-après : Marché de Mogodé (10) , Marché de Rhumzu (05) , Marché de Rhumsiki (05) 20x 1 000 000= 20 000 000 FCFA 202 000 000 FCFA				2.1 Plaidoyer pour la levée de l'interdiction d'exporter les produits vers le Nigéria 1x 300 000F= 300 000 FCFA 2.2 Appui à la création des comités de gestion dans les marchés. 1x 500 000F= 500 000 FCFA 2.3 Aménagement des marchés périodiques à Gouria et Amsa 2x1 000 000= 2 000 000 FCFA 2 800 000 FCFA		
Cout total : 204 800 000 FCFA						

PLAN COMMUNAL DE DEVELOPPEMENT DE MOGODE

Cadre logique secteur : Commerce						
Stratégie		Indicateurs par niveaux de la stratégie et sources		Suppositions	Indicateurs de suppositions	
Niveaux	Formulations	Indicateurs	Sources		Indicateurs	Sources
Cadre logique secteur : Postes et télécommunication						
Stratégie		Indicateurs par niveaux de la stratégie et sources		Suppositions	Indicateurs de suppositions	
Niveaux	Formulations	Indicateurs	Sources		Indicateurs	Sources
Objectif supérieur	Développer les infrastructures de poste et de télécommunication pour contribuer à la création d'un espace économique intégré et viable	Niveau d'accès des populations aux infrastructures de poste et télécommunication	Enquête INS ECAM	Les appuis divers sont déployés pour développer les infrastructures de poste et télécommunication	Nombre d'appuis déployés	-Rapport et données d'enquête
Objectif global	Promouvoir l'accès aux infrastructures de poste et télécommunication.	Niveau d'accès aux infrastructures de poste et télécommunication	-Rapport et données d'enquête -Rapport MINPOST	Les moyens sont mis en œuvre pour l'accès aux infrastructures de poste et télécommunication	Nombre de moyens mis en œuvre	
Objectifs spécifiques	Os1 : Accroître le nombre des infrastructures et équipements	Nombre d'infrastructures et équipements	-PV de réception -Rapport d'enquête	Les infrastructures réalisées sont fonctionnelles	Nombre d'infrastructures fonctionnelles	
	Os2 : Renforcer les effectifs en personnel	Nombre de personnel affecté	-Acte d'affectation	Le personnel affecté est en poste	Nombre de personnel en poste	
Résultats/axes stratégiques	R1 : Le nombre des infrastructures et équipements est en hausse	-01 télé centre communautaire polyvalent réhabilité -03 télé centre communautaire polyvalent construits -02 réseaux de téléphonies mobiles implantés -03 ordinateurs et 02 imprimantes acquis - 10 calls box implantés	-PV de réception -Rapport d'enquête	Les infrastructures réalisées sont fonctionnelles	Nombre d'infrastructures fonctionnelles	
	R2 : L'effectif en personnel est renforcé	- 02 personnels affectés	-Acte d'affectation	Le personnel affecté est en poste	Nombre de personnel en poste	
Activités						
R1				R2		
1.1 Etude de faisabilité pour la réhabilitation d'un télé centre communautaire polyvalent à Mogodé 1x 300 000= 300 000 FCFA (1) Construction de 03 télé centre communautaire polyvalent :A Sir, (1) à Rhumzu, et (1) à Rhumsiki 3x 40 000 000= 120 000 000 FCFA 1.2 Plaidoyer pour l'implantation de 02 téléphonies mobiles non couvertes (zone de Oudava et de Gamba Gouva): 1x 300 000= 300 000 FCFA 1.3 Acquisition de 03 ordinateurs et 02 imprimantes 03ordinateurs x200 000= 600 000 FCFA 02 imprimantes x 100 000= 200 000 FCFA 1.4 Appui à l'implantation des 10 calls box dans l'espace communal 10x 50 000= 500 000 FCFA 139 000 000 FCFA				2.1 Plaidoyer pour l'affectation de 02 personnels au télé centre communautaire polyvalent de Mogodé : 1x 300 000= 300 000 FCFA 300 000 FCFA		
Cout total : 142 000 000 FCFA						

PLAN COMMUNAL DE DEVELOPPEMENT DE MOGODE

Cadre logique secteur : Communication						
Stratégie		Indicateurs par niveaux de la stratégie et sources		Suppositions	Indicateurs de suppositions	
Niveaux	Formulations	Indicateurs	Sources		Indicateurs	Sources
Objectif supérieur	Développer les infrastructures de communication pour contribuer à la création d'un espace économique intégré et viable	Niveau d'accès des populations aux infrastructures de communication	Enquête INS ECAM	Les appuis divers sont déployés pour développer les infrastructures de communication	Nombre d'appuis déployés	-Rapport et données d'enquête
Objectif global	Promouvoir l'accès aux infrastructures de communication.	Niveau d'accès aux infrastructures de communication	-Rapport et données d'enquête -Rapport MINCOM	Les moyens sont mis en œuvre pour l'accès aux infrastructures de communication	Nombre de moyens mis en œuvre	
Objectifs spécifiques	Os1 : Améliorer la qualité des signaux	Qualité des signaux améliorés	-Rapport MINCOM -Données d'enquête	Les moyens technologiques sont déployés pour améliorer la qualité des signaux	Moyens technologiques déployés	
	Os2 : Diversifier les sources d'information	Nombre de sources d'information créée	-Rapport MINCOM	La censure est réduite pour faciliter l'accès de tous aux diverses sources d'information	Nombre de mesures restrictives levées	
Résultats/axes stratégiques	R1 : La qualité des signaux est améliorée	-Nombre de nouvelles antennes relais implantées	-Rapport MINCOM -Données d'enquête	Les moyens technologiques sont déployés pour améliorer la qualité des signaux	Moyens technologiques déployés	
	R2 : Les sources d'information sont diversifiées	-06 points de vente créés -06 clubs de lecture créés -Système de communication valorisée	-Rapport MINCOM	La censure est réduite pour faciliter l'accès de tous aux diverses sources d'information	Nombre de mesures restrictives levées	
Activités						
R1				R2		
1.1 Plaidoyer pour l'implantation des nouvelles antennes relais dans les zones d'ombre non couvertes : 1x 300 000= 300 000 FCFA				2.1 Création de 06 points de vente des journaux : (1), à Mogodé, (1) à Rhumsiki, (1) à Rhumzu, (1) à Kila, (1) à Sir et (1) à Haou. 06x 300 000= 1 800 000 FCFA 2.2 Création de 06 clubs de lecture dans les établissements suivants : (1) Lycée de Mogodé, (1) CES de Mogodé, (1) au CES de Rhumsiki, (1) CES de Rhumzu, (1) CES de Kila (1) CETIC Rhumzu. 06x 50 000= 300 000 FCFA 2.3 Valorisation du système de communication traditionnelle (tam tam): 1x 500 000= 500 000 FCFA		
300 000 FCFA				2 600 000 FCFA		
Cout total : 2 900 000 FCFA						

PLAN COMMUNAL DE DEVELOPPEMENT DE MOGODE

Cadre logique secteur : Travail et sécurité sociale						
Stratégie		Indicateurs par niveaux de la stratégie et sources		Suppositions	Indicateurs de suppositions	
Niveaux	Formulations	Indicateurs	Sources		Indicateurs	Sources
Objectif supérieur	Prémunir les populations des maux, fléaux et risques sociaux et promouvoir la sécurité	Taux de la population ayant accès à une protection sociale	Enquête INS ECAM	Les efforts sont faits pour faciliter l'accès à la protection sociale	Nombre d'actions entreprises	-Rapport et données d'enquête -Code de travail
Objectif global	Promouvoir une protection sociale de tous et de manière durable	Taux de couverture sociale	Rapport MINTSS et données d'enquête	Les conditions sont réunies pour promouvoir la protection sociale	Lois et textes en vigueur	
Objectifs spécifiques	Os1 : Promouvoir le travail décent	Nombre de personnes qui ont accès à un travail décent	Rapport et données d'enquête	Les conditions d'un travail décent sont réunies	Nombre d'avantage sociaux	
	Os2 : Améliorer le niveau d'organisation	Niveau d'organisation	Rapport et niveau d'organisation	Les structures pour une meilleure promotion de travail sont mises en place	Nombre de structures mises en place	
	Os3 : Améliorer les conditions de travail de corps de métiers et des travailleurs	Taux de travailleurs dont les conditions de travail sont améliorés	Rapport et données d'enquête	Les mesures sont prises pour améliorer les conditions de travail	Nombre de mesures prises	
Résultats/axes stratégiques	R1 : Le travail décent est promu	-05 séances de sensibilisation organisées sur le droit du travail -22 séances de sensibilisation sur les souscriptions aux assurances organisées	-Rapport et données d'enquête -PV de réunion	Les conditions d'un travail décent sont réunies	Nombre d'avantage sociaux	
	R2 : Le niveau d'organisation est amélioré	-01 Syndicat créé -22 caisses mutuelles de santé créée	-Rapport et niveau d'organisation -Acte de création	Les structures pour une meilleure promotion de travail sont mises en place	Nombre de structures mises en place	
	R3 : Les conditions de travail des corps de métiers sont améliorées	-05 séances de sensibilisation sur l'élaboration des clauses contractuelles entre employeurs et employés organisées	-Rapport et données d'enquête -PV de réunion	Les mesures sont prises pour améliorer les conditions de travail	Nombre de mesures prises	
Activités						
R1		R2		R3		
1.1 Organisation des séances de sensibilisation des corps de métier sur le droit du travail dans les 05 villages de la commune : (1) A Mogodé, (1) à Kila, (1) à Haou, (1) à Rhumzu, et (1) à Rhumsiki 5x 100 000= 500 000 FCFA		2.1 Création d'un syndicat des corps de métier au niveau communal 1x 200 000= 200 000 FCFA		3.1 Organisation de 05 séances sur l'importance d'élaboration des clauses contractuelles entre employeurs et employés dans les chantiers BIP et autres dans les localités de Mogodé, Kila, Haou, Rhumsiki et Rhumzu. 5x100 000= 500 000 FCFA.		
1.2 Organisation des séances de sensibilisation des populations sur la souscription aux assurances volontaires dans les 22 villages de la commune. Ndegvaya (1), Yellé (1), Rhumzou (1), Karantchi (1), Vitté (1), Oudava (1), Mouftoum (1), Bariki (1), Zai (1), Sir (1), Sirakouli (1), Roufta (1), Gouria (1), Rhumsiki (1), Haou		2.2 Création des caisses mutuelles de santé dans les 22 villages de la commune Ndegvaya (1), Yellé (1), Rhumzou (1), Karantchi (1), Vitté (1), Oudava (1), Mouftoum (1), Bariki (1), Zai (1), Sir (1), Sirakouli (1), Roufta (1), Gouria (1), Rhumsiki (1), Haou (1), Kila (1), Ldiri (1),				

PLAN COMMUNAL DE DEVELOPPEMENT DE MOGODE

Cadre logique secteur : Travail et sécurité sociale						
Stratégie		Indicateurs par niveaux de la stratégie et sources		Suppositions	Indicateurs de suppositions	
Niveaux	Formulations	Indicateurs	Sources		Indicateurs	Sources
	(1), Kila (1), Ldiri (1), Tchamahé (1), Gamba – Gova (1), Tchanava (1), Houpou école (1), Mbougoine (1). 22x 50 000= 1 100 000 FCFA	Tchamahé (1), Gamba – Gova (1), Tchanava (1), Houpou école (1), Mbougoine (1). 22x 100 000= 2 200 000 FCFA				
1 600 000 FCFA		2 400 000 FCFA		500 000 FCFA		
Cout total : 4 500 000 FCFA						

PLAN COMMUNAL DE DEVELOPPEMENT DE MOGODE

Cadre logique secteur : Institution communale						
Stratégie		Indicateurs par niveaux de la stratégie et sources		Suppositions	Indicateurs de suppositions et sources	
Niveau	Formulations	Indicateurs	Sources		Indicateurs	Sources
Objectif supérieur	Mobiliser les ressources et les énergies de tous les acteurs locaux au sein et à l'extérieur de la Commune pour un développement économique, social, culturel, sanitaire et sportif	Niveau des mobilisations des ressources	Enquête INS ECAM	Les ressources mobilisées sont mieux gérées et servent au développement de la Commune	Taux d'accroissement des ressources	Compte administratif
Objectif global	Relever les niveaux de prestations des services de l'institution communale	Niveau d'appréciation des services rendus	Enquête Sondage	Développement économique, social, culturel est maîtrisé	Niveau de maîtrise du développement social, économique	Compte administratif
Objectif spécifique	OS1 : Instaurer un système d'évaluation du personnel	Système d'évaluation disponible	Enquête Rapport SG	Système d'évaluation est appliqué	Nombre du personnel évalué	Enquête
	OS2 : Renforcer les capacités du personnel et des conseillers municipaux	Existence d'un plan de formation	Rapport SG	Plan de formation est mis en œuvre	Nombre des personnes formés	Enquête Rapport de formation
	OS3 : Améliorer l'aspect genre tant au niveau du personnel que du conseil municipal	Nombre de femme pris en compte	Rapport SG	La prise en compte de genre est respectée	Nombre de femme recruté et élu	Enquête Rapport
	OS4 : Affilier les personnels non immatriculé à la CNPS	Nombre du personnel affilié	Rapport SG	Personnel affilié à la CNPS	Nombre du personnel affilié	Rapport SG
	OS5 : Réviser les actes définissant le rôle des adjoints au Maire	Existence des textes spécifiques	Rapport SG	Les actes spécifiques sont appliqués	Nombre d'acte disponible	Rapport SG
	OS6 : Améliorer les conditions de travail des membres de l'exécutif	Conditions de travail améliorées	Rapport SG	Conditions travail contribuent à l'amélioration de la qualité de service	Nombre de bureau construit	Observation directe
	OS7 : Accroître le niveau des ressources financières	Niveau de réalisation du budget en hausse	Compte administratif	Accroissement des ressources améliorent le niveau du budget	Taux d'accroissement en hausse	Compte administratif
	OS8 : Assurer la pérennité du patrimoine communal	Fiche de gestion du patrimoine et d'amortissement est disponible	Rapport comptabilité	Instauration d'un système de gestion efficace améliore la pérennité du patrimoine	Nombre de document de gestion mis en place	Rapport Comptabilité matière
	OS9 : Développer les relations de coopération avec les partenaires au développement	Nombre de partenaires extérieures contribuent au développement de la commune Cadre de concertation	Contrat Convention	Diversification des partenaires contribue au rayonnement à la commune	Nombre de convention signée Cadre de concertation	Rapport SG

PLAN COMMUNAL DE DEVELOPPEMENT DE MOGODE

Cadre logique secteur : Institution communale						
Stratégie		Indicateurs par niveaux de la stratégie et sources		Suppositions	Indicateurs de suppositions et sources	
Niveau	Formulations	Indicateurs	Sources		Indicateurs	Sources
Résultats	R1 : Un système d'évaluation du personnel est instauré	Système d'évaluation disponible	Enquête Rapport SG	Système d'évaluation est appliqué	Nombre du personnel évalué	Enquête
	R2 : Les capacités du personnel et des conseillers sont renforcées	Existence d'un plan de formation	Rapport SG	Plan de formation est mis en œuvre	Nombre des personnes formés	Enquête Rapport de formation
	R3 : L'aspect genre est respecté tant au niveau du personnel qu'au sein du conseil municipal	Nombre de femme pris en compte	Rapport SG	La prise en compte de genre est respectée	Nombre de femme recruté et élu	Enquête Rapport
	R4 : Le personnel est immatriculé à la CNPS	Nombre du personnel affilié	Rapport SG	Personnel affilié à la CNPS	Nombre du personnel affilié	Rapport SG
	R5 : Les actes spécifiques définissant les rôles des adjoints sont révisés	Existence des textes spécifiques	Rapport SG	Les actes spécifiques sont appliqués	Nombre d'acte disponible	Rapport SG
	R6 : Les conditions de travail des membres de l'exécutif sont améliorées	Conditions de travail améliorées	Rapport SG	Conditions travail contribuent à l'amélioration de la qualité de service	Nombre de bureau construit	Observation directe
	R7 : Le niveau des ressources financières est en hausse	Niveau de réalisation du budget en hausse	Compte administratif	Accroissement des ressources améliorent le niveau du budget	Taux d'accroissement en hausse	Compte administratif
	R8 : La pérennité du patrimoine est assurée	Fiche de gestion du patrimoine et d'amortissement est disponible	Rapport comptabilité	Instauration d'un système de gestion efficace améliore la pérennité du patrimoine	Nombre de document de gestion mis en place	Rapport Comptabilité matière
	R9 : Les relations de coopérations sont développées avec les partenaires au développement	Nombre de partenaires extérieures contribuent au développement de la commune Cadre de concertation	Contrat Convention	Diversification des partenaires contribue au rayonnement à la commune	Nombre de convention signée Cadre de concertation	Rapport SG
ACTIVITES						
A1	A2	A3	A4	A5	A6	A7
1.1.. Instaurer un système d'évaluation du personnel (recruter un consultant) 200 000 F Cfa	2.1.. Organisation de 09 séances de formation sur les thèmes spécifiques 9x500 000=4 500 000 F Cfa	3.1.. Faire passer le taux de femme du personnel communal de 10% à 30% au moins 500 000 F Cfa	4.1.. Monter les dossiers d'affiliation de 19 personnes à la CNPS 19x20 000=380 000 F Cfa	5.1. Conception et saisie des actes des 04 membres de l'exécutif 10 000x4= 40 000 F cfa	6.1. Construction de 01 bureau annexe pour les 4 adjoints au Maire 5 000 000 F CFa	7.1. Recrutement de 04 personnels qualifiés : 01 Caissier 01 comptable

PLAN COMMUNAL DE DEVELOPPEMENT DE MOGODE

Cadre logique secteur : Institution communale						
Stratégie		Indicateurs par niveaux de la stratégie et sources		Suppositions	Indicateurs de suppositions et sources	
Niveau	Formulations	Indicateurs	Sources		Indicateurs	Sources
						01 chargé des Affaires Générales 01 Chargé de recouvrement 4x100 000=400 000 F cfa
		3.2. Faire passer le taux de femme au sein du conseil municipal de 8,82% à 30% au moins (3 séances de sensibilisation) 3x200 000= 600 000 F cfa				7.2. Formation de 03 agents de la Rectte municipal dans la tenue de documents comptables et l'utilisation de SIMBA 3x100 000=300 000 F CFa
						7.3. Acquisition de 01 moto pour le service de recouvrement 5 000 000 F Cfa
200 000	4 500 000	1 100 000	380 000	40 000	5 000 000	5 700 000
R8			R9			
8.1. Conception et élaboration des fiches détenteur et d'amortissement 50 000		9.1. Organisation de 01 plateforme pluri acteurs des acteurs de développement de la commune (tenue d'une assemblée constitutive) 100 000				
8.2. Acquisition de 01 Caterpillar pour les grands travaux 50 000 000 F fa		9.2. Elaboration des textes du cadre de concertation (conception et saisie) 100 000 F Cfa				
		9.3. Communication pour la recherche des partenaires 200 000 F cfa				
50 050 000 F CFA		400 000 F fa				
TOTAL GENERAL		67 370 000				

PLAN COMMUNAL DE DEVELOPPEMENT DE MOGODE

5.3. Budget du PCD

Le PCD est évalué à environ **7 176 673 000 FCFA (Sept Milliards cent soixante seize millions six cent soixante treize mille francs CFA)**. Ce coût est l'évaluation par secteur des actions de la commune.

Tableau 39 : Budget du PCD

N°	SECTEURS	COUTS
1	ADMINISTRATION TERRITORIALE, DECENTRALISATION ET MAINTIEN DE L'ORDRE	67 500 000 FCFA
2	AFFAIRES SOCIALES	5 450 000 FCFA
3	AGRICULTURE ET DEVELOPPEMENT RURAL	239 350 000 FCFA
4	ARTS ET CULTURE	52 550 000 FCFA
5	COMMERCE	204 800 000 FCFA
6	COMMUNICATION	2 900 000 FCFA
7	DEVELOPPEMENT URBAIN ET HABITAT	162 800 000 FCFA
8	DOMAINES ET AFFAIRES FONCIERES	4 000 000 FCFA
9	EAU	1 050 550 000 FCFA
10	EDUCATION DE BASE	1 155 305 000 FCFA
11	ELEVAGE, PECHE ET INDUSTRIES ANIMALES	230 100 000 FCFA
12	EMPLOI ET FORMATION PROFESSIONNELLE	4 600 000 FCFA
13	ENERGIE	3 900 000 FCFA
14	ENSEIGNEMENT SUPERIEUR	6 600 000 FCFA
15	ENSEIGNEMENTS SECONDAIRES	225 400 000 FCFA
16	ENVIRONNEMENT ET PROTECTION DE LA NATURE	12 800 000 FCFA
17	FORET ET FAUNE	36 218 000 FCFA
18	INSTITUTION COMMUNALE	67 370 000 FCFA
19	JEUNESSE ET EDUCATION CIVIQUE	70 600 000 FCFA
20	MINES, INDUSTRIES ET DEVELOPPEMENT TECHNOLOGIQUE	3 600 000 FCFA
21	PETITES ET MOYENNES ENTREPRISES, ECONOMIE SOCIALE ET ARTISANAT	119 600 000 FCFA
22	POSTES ET TELECOMMUNICATIONS	142 000 000 FCFA
23	PROMOTION DE LA FEMME ET DE LA FAMILLE	41 980 000 FCFA
24	RECHERCHE SCIENTIFIQUE ET INNOVATION	9 600 000 FCFA
25	SANTE PUBLIQUE	1 057 500 000 FCFA
26	SPORT ET EDUCATION PHYSIQUE	116 100 000 FCFA
27	TOURISME ET LOISIRS	57 600 000 FCFA
28	TRANSPORT	43 500 000 FCFA
29	ASSAINISSEMENT	85 700 000 FCFA
30	TRAVAIL ET SECURITE SOCIALE	4 500 000 FCFA
31	TRAVAUX PUBLICS	1 892 200 000 FCFA
TOTAL		7 176 673 000 FCFA

6. PROGRAMMATION TRIENNALE

6.1. Ordre de financement des villages

Tableau 40 : Ordre de financement des villages

VILLAGES	ORDRE DE FINANCEMENT	OBSERVATIONS
RHUMZOU	1.	
HOUPOU	2.	
GOVA	3.	
MOUFTOUM	4.	
BARKI KORCHI	5.	
LDIRI	6.	
ZAI	7.	
HAOU	8.	
KARANTCHI	9.	
YELLE	10.	
RHUMSIKI	11.	
MOGODE	12.	
RHUFTA	13.	
SIRAKOUTI	14.	
TCHAMAHE	15.	
KILA	16.	
MBOUGOINE	17.	
GOURIA	18.	
SIR	19.	
TCHANAWA	20.	
VITTE	21.	
OUDAVA	22.	
NDEGVAYA	23.	

PLAN COMMUNAL DE DEVELOPPEMENT DE MOGODE

6.2. Ressources mobilisables et échéances

Tableau 41 : Ressources mobilisables de la commune de Mogodé

N°	Sources des financements	Nature	Montant	Année de mobilisation et montants			Secteurs	Observations
				2016	2017	2018		
1	PNDP	Subvention	75 000 000	75 000 000	-	-	- Santé - Travaux publics	
2	COMMUNE	Ressources propres	189 000 000	63 000 000	63 000 000	63 000 000	- Hydraulique - Santé - Travaux publics - Elevage - Education de base - Enseignements secondaires	
3	FEICOM	Subvention partielle 85%	129 000 000	129 000 000	-	-	- Hydraulique	Déjà programmer pour 2015
4	PRODEBALT	Subvention partielle 85%	15 300 000	15 300 000	-	-	- Hydraulique	Décaissement en cours et déjà programmé
5	DGD/ETAT	Subvention	85 000 000	85 000 000	-	-	- Santé - Hydraulique	
6	PLAN CAMEROUN	/	/	/	-	-		
7	BIP/ETAT	Subvention	196 713 800	196 713 800	-	-	- Enseignements secondaires Education de base - Elevage - Travaux publics	
8	PIP/ETAT	Subvention	50 000 000	50 000 000	-	-	- Elevage	
10	CVUC		6 944 444	6 944 444	-	-	- Travaux publics	
TOTAL			746 958 244	620 958 244	63 000 000	63 000 000		

PLAN COMMUNAL DE DEVELOPPEMENT DE MOGODE

6.3. Cadre des dépenses à Moyen Termes

Tableau 42 : Cadre des Dépenses à Moyen Terme

PROJET	COUT TOTAL	CONTRIBUTION DE CHAQUE PARTENAIRE	SOURCE FINANCEMENT	LIEU D'IMPLANTATION	ANNEE DE REALISATION			OBSERVATIONS/ PARTENAIRES
					2016	2017	2018	
Réalisation d'un forage	10 000 000	1 500 000	Commune	MELEH- LEH				Appui MINEE
		8 500 000	FEICOM					
Réalisation d'un forage	10 000 000	1 500 000	Commune	DJAGOMA				Appui MINEE
		8 500 000	FEICOM					
Réalisation d'un forage	10 000 000	1 500 000	Commune	TCHANAWA				Appui MINEE
		8 500 000	FEICOM					
Réalisation d'un forage	10 000 000	1 500 000	Commune	REVA				Appui MINEE
		8 500 000	FEICOM					
Réalisation d'un forage	10 000 000	1 500 000	Commune	KOFFI RHUMZOU				Appui MINEE
		8 500 000	FEICOM					
Réalisation d'un forage	10 000 000	1 500 000	Commune	SIR				Appui MINEE
		8 500 000	FEICOM					
Réalisation d'un forage	10 000 000	1 500 000	Commune	NGEGVAYA				Appui MINEE
		8 500 000	FEICOM					
Réalisation d'un forage	10 000 000	1 500 000	Commune	LINJI				Appui MINEE
		8 500 000	FEICOM					
Réalisation d'un forage	10 000 000	1 500 000	Commune	MBOUGAROU				Appui MINEE
		8 500 000	FEICOM					
Réalisation d'un forage	10 000 000	1 500 000	Commune	MEUGHEULE (RHUMSIKI)				Appui MINEE
		8 500 000	FEICOM					
Réalisation d'un forage	10 000 000	1 500 000	Commune	GOVA				Appui MINEE
		8 500 000	FEICOM					
Réalisation d'un forage	10 000 000	1 500 000	Commune	MBOUGOINE				

PLAN COMMUNAL DE DEVELOPPEMENT DE MOGODE

PROJET	COUT TOTAL	CONTRIBUTION DE CHAQUE PARTENAIRE	SOURCE FINANCEMENT	LIEU D'IMPLANTATION	ANNEE DE REALISATION			OBSERVATIONS/ PARTENAIRES
					2016	2017	2018	
		8 500 000	FEICOM					Appui MINEE
Réalisation d'un forage	9 000 000	1 350 000	Commune	OUDAVA				Appui MINEE
		7 650 000	PRODEBALT					
Réalisation d'un forage	9 000 000	1 350 000	Commune	HD MOGODE				Appui MINEE
		7 650 000	PRODEBALT					
Construction d'un CSI	50 000 000	50 000 000	DGD	MOUFTOUM				Appui MINSANTE
Construction d'un forage	4 600 000	4 600 000	DGD	YELLE				Appui MINEE
Construction d'un forage	4 600 000	4 600 000	DGD	MOGODE				Appui MINEE
Construction d'un forage	4 600 000	4 600 000	DGD	NGEDVAYA				Appui MINEE
Construction d'un forage	4 600 000	4 600 000	DGD	GOURIA				Appui MINEE
Construction d'un forage	4 600 000	4 600 000	DGD	DJIPPA				Appui MINEE
Construction d'un forage	4 600 000	4 600 000	DGD	TCHABA				Appui MINEE
Construction et équipement d'un bloc de 02 salles de classe	26 800 000	26 800 000	BIP	LYCEE DE SIR				Appui MINEDUB
Construction et équipement d'un bloc de 02 salles de classe	24 050 000	24 050 000	BIP	EP LTIBA				Appui MINEDUB
Construction du Centre CZV	30 000 000	30 000 000	BIP	MOGODE				Appui MINEPIA
Entretien du tronçon routier	27 777 700	27 777 700	BIP	SIR-OUDAVA-KARANTCHI				Appui MINTP
Equipement en mobilier du bureau CZV	1 500 000	1 500 000	BIP	CZV RHUMSIKI				
Equipement matériel information	1 000 000	1 000 000	BIP	Commune (agent enregistrement artisans				

PLAN COMMUNAL DE DEVELOPPEMENT DE MOGODE

PROJET	COUT TOTAL	CONTRIBUTION DE CHAQUE PARTENAIRE	SOURCE FINANCEMENT	LIEU D'IMPLANTATION	ANNEE DE REALISATION			OBSERVATIONS/ PARTENAIRES
					2016	2017	2018	
Construction d'un dalot	6 944 444	6 944 444	CVUC	Mayo- Mouvou (route RHUMSIKI-SIR)				Appui MINTP
Construction d'un forage pastoral	10 000 000	10 000 000	PIP	TCHAMAHE				Appui MINEE
Construction d'un forage pastoral	10 000 000	10 000 000	PIP	HOUPOU				Appui MINEE
Construction d'un forage pastoral	10 000 000	10 000 000	PIP	KILA				Appui MINEE
Construction d'un forage pastoral	10 000 000	10 000 000	PIP	MOUVOU				Appui MINEE
Construction d'un forage pastoral	10 000 000	10 000 000	PIP	DJIPPA				Appui MINEE
Réhabilitation des tronçons des routes	85 000 000	85 000 000	BIP	KOSSEHONE-KOÏTAKWA (20Km)				Appui MINTP
				GADALA-KORTCHI-SIR				
Construction et équipement d'un CSI en U	50 000 000	5 000 000	Commune	RHUMZOU				Appui MINSANTE
		45 000 000	PNDP					
Construction d'un dalot	45 000 000	15 000 000	Commune	Mayo-Kwayaga				Appui MINTP
		30 000 000	PNDP					
Construction d'un forage	9 000 000	9 000 000	Commune	Maz gova				Appui MINEE
Construction d'un forage	9 000 000	9 000 000	Commune	Koulatoumbalma				Appui MINEE
Phase I : Construction d'un bloc de 02 salles de classe	14 650 000	14 650 000	Commune	EP Barki-Kortchi				Contribution en nature
TOTAL CDMT 2016	620 958 244							
Phase II : finition de 02 salles de classe	4 350 000	4 350 000	Commune	EP Barki-Kortchi				Appui MINEDUB
Ouverture de la route sur une distance de 18 Km	35 000 000	35 000 000	Commune	Kila-Ldiri (18Km)				Appui MINTP

PLAN COMMUNAL DE DEVELOPPEMENT DE MOGODE

PROJET	COUT TOTAL	CONTRIBUTION DE CHAQUE PARTENAIRE	SOURCE FINANCEMENT	LIEU D'IMPLANTATION	ANNEE DE REALISATION			OBSERVATIONS/ PARTENAIRES
					2016	2017	2018	
Construction d'un forage	8 000 000	8 000 000	Commune	Kalé- Amsa				Appui MINEE
Construction d'un forage	8 000 000	8 000 000	Commune	Tchakalta				Appui MINEE
Extension du réseau électrique MT (03km)	7 000 000	7 000 000	Commune	Zimi-Yellé (03km)				Appui MINEE
TOTAL CDMT 2017	63 000 000							
Construction du CSI en U	35 000 000	35 000 000	Commune	CSI de Rhumsiki				Appui MINSANTE
Etude de faisabilité pour la réalisation d'une mini adduction d'eau potable	5 000 000	5 000 000	Commune	Ville de Mogodé (espace urbain)				Appui MINEE
Etude de faisabilité pour l'aménagement de la voirie municipale	5 000 000	5 000 000	Commune	Ville de Mogodé				Appui MINDUH
Etude de faisabilité pour la construction d'une gare routière moderne	5 000 000	5 000 000	Commune	Ville Mogodé				Appui MINDUH
Phase I : construction d'un bloc de 02 salles de classe	13 000 000	13 000 000	Commune	EP de Rufta				Appui MINEDUB
TOTAL CDMT 2018	63 000 000							
TOTAL GENERAL CDMT	746 958 244							
TOTAL RESSOURCES MOBILISABLES	746 958 244							

6.4. Cadre sommaire de gestion environnementale du CDMT

Au-delà de l'amélioration de la condition de vie des populations, les projets et activités planifiés dans le CDMT sont susceptibles de provoquer des impacts socio-économiques et environnementaux négatifs. Il est donc important d'analyser et de prendre en compte ces effets non souhaitables afin de mieux les maîtriser/atténuer et d'optimiser les impacts positifs.

6.5. Principaux impacts socio-environnementaux potentiels et mesures d'optimisation ou d'atténuation envisageables

Le tableau ci-après récapitule les impacts sociaux et environnementaux des projets planifiés dans le CDMT ainsi que les mesures d'optimisation des effets positifs et d'atténuation des effets négatifs.

PLAN COMMUNAL DE DEVELOPPEMENT DE MOGODE

6.5.1. Principaux impacts et mesures environnementales envisageables

Tableau 43 : Impacts socio-environnementaux potentiels et mesures d'optimisation et d'atténuation des projets à mettre en œuvre dans le CDMT

Type de microprojets	Impacts positifs	Mesures d'optimisation	Impacts négatifs	Mesures d'atténuation
<p>Microprojets hydrauliques :</p> <ul style="list-style-type: none"> - Construction de 24 forages équipés (Maz gova, Koulatoumbalma, Kalé Amsa, Tchakalta, Tchaba, Djippa, Gouria, Ngedvaya, Mogodé, Yellé, HD Mogodé, Oudava, Mbougoiné, Gova, Meugheulé, Mbougarou, Linji, Sir, Koffi Rhumzou, Reva, Tchanawa, Djagoma, Meleh-Leh,) - Etude de faisabilité pour la réalisation d'une mini adduction d'eau potable à Mogodé. 	<ul style="list-style-type: none"> - Réduction du taux des maladies liées à l'eau dans les villages - Mobilisation des fonds pour la contre partie - Renforcement de la cohésion par la mise en place des comités de gestion des points d'eau 	<ul style="list-style-type: none"> - Sensibilisation sur les mesures d'hygiène et d'assainissement - Recrutement des locaux pour la main d'œuvre (HIMO). 	<ul style="list-style-type: none"> - Risque de destruction des espèces ligneuses - Risque de pollution des points d'eau - Risque de déplacement involontaire - Risque lié à l'acquisition des terres 	<ul style="list-style-type: none"> - Eviter d'implanter les ouvrages dans les zones sensibles (marécages et aires protégées etc.) - Sensibiliser les propriétés des sites sur le bien fondé du projet dans la communauté - Activer le plan de recasement - Compenser les personnes affectées - Interdire les champs, l'élevage et les latrines dans les alentours des points d'eau - Reboiser les sites si nécessaire
<p>Microprojets d'électrification</p> <ul style="list-style-type: none"> - Extension du réseau électrique MT (03km) Zimi-Yellé 	<ul style="list-style-type: none"> - Développement des activités économique - Création des emplois - Réduction de l'exode rural 	<ul style="list-style-type: none"> - Sensibiliser les populations sur l'importance de la pérennisation des infrastructures - Recruter la main d'œuvre local pour les travaux 	<ul style="list-style-type: none"> - Risques de l'électrocution des personnes - Risque de destruction des exploitations agricoles et habitats - Destruction de la biodiversité (dégagement du site) - Risques d'incendies 	<ul style="list-style-type: none"> - Respecter les normes techniques de construction ou installation des infrastructures - Compenser les personnes affectées/ touchées - Sensibiliser et impliquer les populations lors du remplissage du formulaire d'examen environnemental
<p>Projets routiers :</p>	<ul style="list-style-type: none"> - Désenclavement des localités 	<ul style="list-style-type: none"> - Mise en place et équipement des comités d'entretien des routes 	<ul style="list-style-type: none"> - Pollution par les poussières dues au transport des matériaux et circulation des engins 	<ul style="list-style-type: none"> - Remettre en état les zones d'emprunt en respectant les pentes du terrain

PLAN COMMUNAL DE DEVELOPPEMENT DE MOGODE

Type de microprojets	Impacts positifs	Mesures d'optimisation	Impacts négatifs	Mesures d'atténuation
<ul style="list-style-type: none"> - Construction d'un dalot sur le Mayo- Kwayaga - Réhabilitation des tronçons : Kossehona-Koitakwa, Gadala-Kortchi -Entretien du tronçon Sir-Oudava-Karantchi 	<ul style="list-style-type: none"> - Facilitation des mouvements des personnes et transports des biens - Développement économique 		<ul style="list-style-type: none"> - Perte des espèces ligneuses liée au dégagement du site - Risque d'érosion sur le site 	<ul style="list-style-type: none"> - Arroser les endroits des travaux avec de l'eau provenant des cours d'eau permanent - Prévoir un plan de reboisement aux abords des routes
<p>Projets de construction :</p> <ul style="list-style-type: none"> - Construction et équipement de 08 salles de classe (02 salles de classe à l'EP de Rufta, 02 salles de classe à l'EP de Barki-Kortchi, 02 salles à l'EP de Ltiba, 02 salles au Lycée de Sir) -Construction CSI à Rhumsiki - Construction CSI à Rhumzou -Construction CZV de Mogodé 	<ul style="list-style-type: none"> - Création des emplois - Amélioration des revenus dans la zone du projet - Réduction du taux d'exode rural - Amélioration des conditions de fréquentation des élèves ; - Développement des activités socio-économiques ; - Facilitation de la formation professionnelle ; - Facilitation de l'insertion socioprofessionnelle 	<ul style="list-style-type: none"> - Recrutement des locaux pour la main d'œuvre - Utiliser la methode HIMO - Sensibiliser les populations sur les techniques de mobilisation des fonds pour le financement des projets communautaires 	<ul style="list-style-type: none"> - Risque de marginalisation des populations vulnérables - Pollution de l'air par les poussières dues au transport des matériaux et circulation des engins - Perte des espèces ligneuses liée au dégagement du site 	<ul style="list-style-type: none"> - Faire en sorte que les infrastructures profitent à toutes les couches sociales. - Reboiser les zones affectées ; - Arroser les endroits des travaux avec de l'eau provenant des cours d'eau permanent - Reboiser les alentours de l'ouvrage

PLAN COMMUNAL DE DEVELOPPEMENT DE MOGODE

6.5.2. Plan sommaire de gestion de l'environnement

Le plan sommaire de gestion de l'environnement dans le cadre de l'exécution du PCD est présenté dans le tableau ci-après.

Tableau 44 : Plan sommaire de gestion environnementale

Mesures environnementale	Tâches	Acteurs de mise en œuvre	Périodes			Acteurs de suivi	Observations
			2015	2016	2017		
Réaliser les études d'impacts environnementaux avant l'exécution de tout micro projet communal	<ul style="list-style-type: none"> - Préparer les TDR ; - faire approuver les TDR ; - recruter les consultants ; - réaliser les études proprement dites 	<ul style="list-style-type: none"> - Mairie (Maître d'ouvrage) - Consultant (Maître d'œuvre) 				<ul style="list-style-type: none"> - DDMINEPED - PNDP - CCD - Conseil municipal 	Ces études doivent être conformes à l' ARRETE N° 0070/MINEP du 22 avril 2005 fixant les opérations dont la nécessite une EIE
Utilisation systématique du formulaire d'examen socio environnemental lors du montage de tous les microprojets au niveau de la commune	<ul style="list-style-type: none"> - Remplissage du formulaire par les bénéficiaires ; - Identification des impacts socio-environnementaux possible ; - Mesures d'atténuation/ optimisation à envisager 	<ul style="list-style-type: none"> - Bénéficiaires des projets ; - Sectoriels ; - Consultants 				<ul style="list-style-type: none"> - DDMINEPED - PNDP - CCD - Conseil municipal 	Chaque formulaire est annexé au dossier projet
Formation du CCD et le Comité de suivi du PCD aux questions environnementales et au cadre de gestion environnementale et sociale du PNDP	<ul style="list-style-type: none"> - Préparer les TDR - Inviter les participants ; - Tenir l'atelier 	PNDP				<ul style="list-style-type: none"> - PNDP - Commune (Maire, SG) 	
Inscription dans le budget communal des provisions pour les compensations des personnes déplacées	Inventaires des personnes déplacées et des biens endommagés au cours du montage des projets	Mairie/Conseil municipal				<ul style="list-style-type: none"> -Mairie -DDMINDCAF 	Les frais y afférents sont pris en charge par la Commune pour les projets PNDP et par l'état pour les projets BIP
Suivi du plan de gestion environnementale et sociale des projets retenus	<ul style="list-style-type: none"> - extraction des mesures environnementales des projets ; - élaboration d'un plan de suivi des mesures 	<ul style="list-style-type: none"> - CCD - Comité de suivi du PCD 				<ul style="list-style-type: none"> - DDMINEPED - PNDP - CCD - Conseil unicipal 	Elaborer un mécanisme de suivi du plan de gestion environnementale
Intégration systématique des rampes d'accès pour handicapés, points d'eau, latrines, dispositifs de traitement des déchets dans les projets de construction		<ul style="list-style-type: none"> - Consultants, - Conseil municipal, - Chef SAS 				<ul style="list-style-type: none"> - DDMINEPED - PNDP - CCD - MINAS 	Les coûts y afférents doivent être intégrés dans les coûts de la conception du microprojet
Activation et formation des comités locaux de gestion des infrastructures aux questions environnementales et au cadre de gestion environnementale et sociale duPNDP	Former les comités sur la maintenance des ouvrages	<ul style="list-style-type: none"> - Commune - CCD - Prestataire - Comité de suivi 				<ul style="list-style-type: none"> - DDMINEPED - PNDP - Conseil municipal 	

PLAN COMMUNAL DE DEVELOPPEMENT DE MOGODE

6.6. Programmation annuelle des Investissements/projets prioritaires

Tableau 45 : Plan d'Investissement Annuel

INTITULE DU PROJET	COUT TOTAL	CONTRIBUTION DE CHAQUE PARTENAIRE	SOURCE FINANCEMENT	LIEU D'IMPLANTATION	PERIODE DE REALISATION				OBSERVATIONS
					T1	T2	T3	T4	
Réalisation d'un forage	10 000 000	1 500 000	Commune	MELEH- LEH					
		8 500 000	FEICOM						
Réalisation d'un forage	10 000 000	1 500 000	Commune	DJAGOMA					
		8 500 000	FEICOM						
Réalisation d'un forage	10 000 000	1 500 000	Commune	TCHANAWA					
		8 500 000	FEICOM						
Réalisation d'un forage	10 000 000	1 500 000	Commune	REVA					
		8 500 000	FEICOM						
Réalisation d'un forage	10 000 000	1 500 000	Commune	KOFFI RHUMZOU					
		8 500 000	FEICOM						
Réalisation d'un forage	10 000 000	1 500 000	Commune	SIR					
		8 500 000	FEICOM						
Réalisation d'un forage	10 000 000	1 500 000	Commune	NGEDVAYA					
		8 500 000	FEICOM						
Réalisation d'un forage	10 000 000	1 500 000	Commune	LINJI					
		8 500 000	FEICOM						
Réalisation d'un forage	10 000 000	1 500 000	Commune	MBOUGAROU					
		8 500 000	FEICOM						
Réalisation d'un forage	10 000 000	1 500 000	Commune	MEUGHEULE (RHUMSIKI)					
		8 500 000	FEICOM						
Réalisation d'un forage	10 000 000	1 500 000	Commune	GOVA					
		8 500 000	FEICOM						
Réalisation d'un forage	10 000 000	1 500 000	Commune	MBOUGOINE					

PLAN COMMUNAL DE DEVELOPPEMENT DE MOGODE

INTITULE DU PROJET	COUT TOTAL	CONTRIBUTION DE CHAQUE PARTENAIRE	SOURCE FINANCEMENT	LIEU D'IMPLANTATION	PERIODE DE REALISATION				OBSERVATIONS
					T1	T2	T3	T4	
		8 500 000	FEICOM						
Réalisation d'un forage	9 000 000	1 350 000	Commune	OUDAVA					
		7 650 000	PRODEBALT						
Réalisation d'un forage	9 000 000	1 350 000	Commune	HD MOGODE					
		7 650 000	PRODEBALT						
Construction d'un CSI	50 000 000	50 000 000	DGD	MOUFTOUM					
Construction d'un forage	4 600 000	4 600 000	DGD	YELLE					
Construction d'un forage	4 600 000	4 600 000	DGD	MOGODE					
Construction d'un forage	4 600 000	4 600 000	DGD	NGEDVAYA					
Construction d'un forage	4 600 000	4 600 000	DGD	GOURIA					
Construction d'un forage	4 600 000	4 600 000	DGD	DJIPPA					
Construction d'un forage	4 600 000	4 600 000	DGD	TCHABA					
Construction et équipement d'un bloc de 02 salles de classe	26 800 000	26 800 000	BIP	LYCEE DE SIR					
Construction et équipement d'un bloc de 02 salles de classe	24 050 000	24 050 000	BIP	EP LTIBA					
Construction du Centre CZV	30 000 000	30 000 000	BIP	MOGODE					
Entretien du tronçon routier	27 777 700	27 777 700	BIP	SIR-OUDAVA-KARANTCHI					
Equipe ment en mobilier du bureau CZV	1 500 000	1 500 000	BIP	CZV RHUMSIKI					
Equipe ment matériel information	1 000 000	1 000 000	BIP	Commune (agent enregistrement artisans)					

PLAN COMMUNAL DE DEVELOPPEMENT DE MOGODE

INTITULE DU PROJET	COUT TOTAL	CONTRIBUTION DE CHAQUE PARTENAIRE	SOURCE FINANCEMENT	LIEU D'IMPLANTATION	PERIODE DE REALISATION				OBSERVATIONS
					T1	T2	T3	T4	
Construction d'un dalot	6 944 444	6 944 444	CVUC	Mayo- Mouvou (route RHUMSIKI-SIR)					
Construction d'un forage pastoral	10 000 000	10 000 000	PIP	TCHAMAHE					
Construction d'un forage pastoral	10 000 000	10 000 000	PIP	HOUPOU					
Construction d'un forage pastoral	10 000 000	10 000 000	PIP	KILA					
Construction d'un forage pastoral	10 000 000	10 000 000	PIP	MOUVOU					
Construction d'un forage pastoral	10 000 000	10 000 000	PIP	DJIPPA					
Réhabilitation des tronçons des routes	85 000 000	85 000 000	BIP	KOSSEHONE-KOÏTAKWA (20Km)					
				GADALA-KORTCHI-SIR					
Construction et équipement d'un CSI en U	50 000 000	5 000 000	Commune	RHUMZOU					
		45 000 000	PNDP						
Construction d'un dalot	45 000 000	15 000 000	Commune	Mayo-Kwayaga					
		30 000 000	PNDP						
Construction d'un forage	9 000 000	9 000 000	Commune	Maz gova					
Construction d'un forage	9 000 000	9 000 000	Commune	Koulatoumbalma					
Phase I : Construction d'un bloc de 02 salles de classe	14 650 000	14 650 000	Commune	EP Barki-Kortchi					
TOTAL PIA 2016	620 958 244	620 958 2444							

PLAN COMMUNAL DE DEVELOPPEMENT DE MOGODE

6.7. Plan de Passation des marchés du PIA

Tableau 46 : Plan de passation des marchés

PROJETS	Etudes de faisabilité	COMES et signature convention	Préparation DAO ou de la DC	Lancement de la Procédure	Période de Soumission	Ouverture / Eval. des offres/ attrib./notification	Signatures du contrat ou de la Lettre Commande	Enregistrement contrat ou LC	Période d'exécution	Réception provisoire des travaux
	DUREE ESTIMEE EN SEMAINES									
	4 sem	4 sem	2 sem	1 sem	3 sem	1 sem	2 sem	1 sem	12-16 sem	1semaine
Réalisation d'un forage à MELEH-LEH	1 ^{er} au 28 Oct	29 Oct au 11 Nov	12 au 25 Nov	26 Nov au 02 Déc	3 Déc au 23 Déc	24 Déc au 30 Déc	31 Déc au 13 Janv	14 Janv au 21 Janv	22 Janv au 13 Mai	14 Mai au 20 Mai
Réalisation d'un forage à DJAGOMA	1 ^{er} au 28 Oct	29 Oct au 11 Nov	12 au 25 Nov	26 Nov au 02 Déc	3 Déc au 23 Déc	24 Déc au 30 Déc	31 Déc au 13 Janv	14 Janv au 21 Janv	22 Janv au 13 Mai	14 Mai au 20 Mai
Réalisation d'un forage à TCHANAWA	1 ^{er} au 28 Oct	29 Oct au 11 Nov	12 au 25 Nov	26 Nov au 02 Déc	3 Déc au 23 Déc	24 Déc au 30 Déc	31 Déc au 13 Janv	14 Janv au 21 Janv	22 Janv au 13 Mai	14 Mai au 20 Mai
Réalisation d'un forage à REVA	1 ^{er} au 28 Oct	29 Oct au 11 Nov	12 au 25 Nov	26 Nov au 02 Déc	3 Déc au 23 Déc	24 Déc au 30 Déc	31 Déc au 13 Janv	14 Janv au 21 Janv	22 Janv au 13 Mai	14 Mai au 20 Mai
Réalisation d'un forage à KOFFI RHUMZOU	1 ^{er} au 28 Oct	29 Oct au 11 Nov	12 au 25 Nov	26 Nov au 02 Déc	3 Déc au 23 Déc	24 Déc au 30 Déc	31 Déc au 13 Janv	14 Janv au 21 Janv	22 Janv au 13 Mai	14 Mai au 20 Mai
Réalisation d'un forage à SIR	1 ^{er} au 28 Oct	29 Oct au 11 Nov	12 au 25 Nov	26 Nov au 02 Déc	3 Déc au 23 Déc	24 Déc au 30 Déc	31 Déc au 13 Janv	14 Janv au 21 Janv	22 Janv au 13 Mai	14 Mai au 20 Mai
Réalisation d'un forage à NGEDVAYA	1 ^{er} au 28 Oct	29 Oct au 11 Nov	12 au 25 Nov	26 Nov au 02 Déc	3 Déc au 23 Déc	24 Déc au 30 Déc	31 Déc au 13 Janv	14 Janv au 21 Janv	22 Janv au 13 Mai	14 Mai au 20 Mai
Réalisation d'un forage à MEUGHEULE (RHUMSIKI)	1 ^{er} au 28 Oct	29 Oct au 11 Nov	12 au 25 Nov	26 Nov au 02 Déc	3 Déc au 23 Déc	24 Déc au 30 Déc	31 Déc au 13 Janv	14 Janv au 21 Janv	22 Janv au 13 Mai	14 Mai au 20 Mai
Réalisation d'un forage à Gova	1 ^{er} au 28 Oct	29 Oct au 11 Nov	12 au 25 Nov	26 Nov au 02 Déc	3 Déc au 23 Déc	24 Déc au 30 Déc	31 Déc au 13 Janv	14 Janv au 21 Janv	22 Janv au 13 Mai	14 Mai au 20 Mai
Réalisation d'un forage à Mbougoine	1 ^{er} au 28 Oct	29 Oct au 11 Nov	12 au 25 Nov	26 Nov au 02 Déc	3 Déc au 23 Déc	24 Déc au 30 Déc	31 Déc au 13 Janv	14 Janv au 21 Janv	22 Janv au 13 Mai	14 Mai au 20 Mai
Réalisation d'un forage à Oudava	1 ^{er} au 28 Oct	29 Oct au 11 Nov	12 au 25 Nov	26 Nov au 02 Déc	3 Déc au 23 Déc	24 Déc au 30 Déc	31 Déc au 13 Janv	14 Janv au 21 Janv	22 Janv au 13 Mai	14 Mai au 20 Mai
Réalisation d'un forage à District de Santé de Mogodé	1 ^{er} au 28 Oct	29 Oct au 11 Nov	12 au 25 Nov	26 Nov au 02 Déc	3 Déc au 23 Déc	24 Déc au 30 Déc	31 Déc au 13 Janv	14 Janv au 21 Janv	22 Janv au 13 Mai	14 Mai au 20 Mai
Construction d'un CSI à Mouftoum	1 ^{er} au 28 Oct	29 Oct au 11 Nov	12 au 25 Nov	26 Nov au 02 Déc	3 Déc au 23 Déc	24 Déc au 30 Déc	31 Déc au 13 Janv	14 Janv au 21 Janv	22 Janv au 13 Mai	14 Mai au 20 Mai
Construction d'un forage à Yellé	1 ^{er} au 28 Oct	29 Oct au 11 Nov	12 au 25 Nov	26 Nov au 02 Déc	3 Déc au 23 Déc	24 Déc au 30 Déc	31 Déc au 13 Janv	14 Janv au 21 Janv	22 Janv au 13 Mai	14 Mai au 20 Mai
Construction d'un forage à Mogodé	1 ^{er} au 28 Oct	29 Oct au 11 Nov	12 au 25 Nov	26 Nov au 02 Déc	3 Déc au 23 Déc	24 Déc au 30 Déc	31 Déc au 13 Janv	14 Janv au 21 Janv	22 Janv au 13 Mai	14 Mai au 20 Mai
Construction d'un forage à Ngedvaya	1 ^{er} au 28 Oct	29 Oct au 11 Nov	12 au 25 Nov	26 Nov au 02 Déc	3 Déc au 23 Déc	24 Déc au 30 Déc	31 Déc au 13 Janv	14 Janv au 21 Janv	22 Janv au 13 Mai	14 Mai au 20 Mai

PLAN COMMUNAL DE DEVELOPPEMENT DE MOGODE

Construction d'un forage Gouria	1 ^{er} au 28 Oct	29 Oct au 11 Nov	12 au 25 Nov	26 Nov au 02 Déc	3 Déc au 23 Déc	24 Déc au 30 Déc	31 Déc au 13 Janv	14 Janv au 21 Janv	22 Janv au 13 Mai	14 Mai au 20 Mai
Construction d'un forage Djippa	1 ^{er} au 28 Oct	29 Oct au 11 Nov	12 au 25 Nov	26 Nov au 02 Déc	3 Déc au 23 Déc	24 Déc au 30 Déc	31 Déc au 13 Janv	14 Janv au 21 Janv	22 Janv au 13 Mai	14 Mai au 20 Mai
Construction d'un forage Tchaba	1 ^{er} au 28 Oct	29 Oct au 11 Nov	12 au 25 Nov	26 Nov au 02 Déc	3 Déc au 23 Déc	24 Déc au 30 Déc	31 Déc au 13 Janv	14 Janv au 21 Janv	22 Janv au 13 Mai	14 Mai au 20 Mai
Construction et équipement d'un bloc de 02 salles de classe au Lycée de Sir	1 ^{er} au 28 Oct	29 Oct au 11 Nov	12 au 25 Nov	26 Nov au 02 Déc	3 Déc au 23 Déc	24 Déc au 30 Déc	31 Déc au 13 Janv	14 Janv au 21 Janv	22 Janv au 13 Mai	14 Mai au 20 Mai
Construction et équipement d'un bloc de 02 salles de classe EP de Ltiba	1 ^{er} au 28 Oct	29 Oct au 11 Nov	12 au 25 Nov	26 Nov au 02 Déc	3 Déc au 23 Déc	24 Déc au 30 Déc	31 Déc au 13 Janv	14 Janv au 21 Janv	22 Janv au 13 Mai	14 Mai au 20 Mai
Construction du Centre CZV à Mogodé	1 ^{er} au 28 Oct	29 Oct au 11 Nov	12 au 25 Nov	26 Nov au 02 Déc	3 Déc au 23 Déc	24 Déc au 30 Déc	31 Déc au 13 Janv	14 Janv au 21 Janv	22 Janv au 13 Mai	14 Mai au 20 Mai
Entretien du tronçon routier Sir-Oudava-Karantchi	1 ^{er} au 28 Oct	29 Oct au 11 Nov	12 au 25 Nov	26 Nov au 02 Déc	3 Déc au 23 Déc	24 Déc au 30 Déc	31 Déc au 13 Janv	14 Janv au 21 Janv	22 Janv au 13 Mai	14 Mai au 20 Mai
Equiperment en mobilier du bureau CZV Rhumsiki	1 ^{er} au 28 Oct	29 Oct au 11 Nov	12 au 25 Nov	26 Nov au 02 Déc	3 Déc au 23 Déc	24 Déc au 30 Déc	31 Déc au 13 Janv	14 Janv au 21 Janv	22 Janv au 13 Mai	14 Mai au 20 Mai
Equiperment matériel information (Mairie)	1 ^{er} au 28 Oct	29 Oct au 11 Nov	12 au 25 Nov	26 Nov au 02 Déc	3 Déc au 23 Déc	24 Déc au 30 Déc	31 Déc au 13 Janv	14 Janv au 21 Janv	22 Janv au 13 Mai	14 Mai au 20 Mai
Construction d'un dalot sur le Mayo-Mouvou	1 ^{er} au 28 Oct	29 Oct au 11 Nov	12 au 25 Nov	26 Nov au 02 Déc	3 Déc au 23 Déc	24 Déc au 30 Déc	31 Déc au 13 Janv	14 Janv au 21 Janv	22 Janv au 13 Mai	14 Mai au 20 Mai
Construction d'un forage pastoral à Tchamahé	1 ^{er} au 28 Oct	29 Oct au 11 Nov	12 au 25 Nov	26 Nov au 02 Déc	3 Déc au 23 Déc	24 Déc au 30 Déc	31 Déc au 13 Janv	14 Janv au 21 Janv	22 Janv au 13 Mai	14 Mai au 20 Mai
Construction d'un forage pastoral à Houpou	1 ^{er} au 28 Oct	29 Oct au 11 Nov	12 au 25 Nov	26 Nov au 02 Déc	3 Déc au 23 Déc	24 Déc au 30 Déc	31 Déc au 13 Janv	14 Janv au 21 Janv	22 Janv au 13 Mai	14 Mai au 20 Mai
Construction d'un forage pastoral à Kila	1 ^{er} au 28 Oct	29 Oct au 11 Nov	12 au 25 Nov	26 Nov au 02 Déc	3 Déc au 23 Déc	24 Déc au 30 Déc	31 Déc au 13 Janv	14 Janv au 21 Janv	22 Janv au 13 Mai	14 Mai au 20 Mai
Construction d'un forage pastoral à Mouvou	1 ^{er} au 28 Oct	29 Oct au 11 Nov	12 au 25 Nov	26 Nov au 02 Déc	3 Déc au 23 Déc	24 Déc au 30 Déc	31 Déc au 13 Janv	14 Janv au 21 Janv	22 Janv au 13 Mai	14 Mai au 20 Mai
Construction d'un forage pastoral à Djippa	1 ^{er} au 28 Oct	29 Oct au 11 Nov	12 au 25 Nov	26 Nov au 02 Déc	3 Déc au 23 Déc	24 Déc au 30 Déc	31 Déc au 13 Janv	14 Janv au 21 Janv	22 Janv au 13 Mai	14 Mai au 20 Mai
Réhabilitation des tronçons des routes (Kossehone-Koitakwa, Gadala-Kortchi-Sir)	1 ^{er} au 28 Oct	29 Oct au 11 Nov	12 au 25 Nov	26 Nov au 02 Déc	3 Déc au 23 Déc	24 Déc au 30 Déc	31 Déc au 13 Janv	14 Janv au 21 Janv	22 Janv au 13 Mai	14 Mai au 20 Mai
Construction et équipement d'un CSI en U à Rhumzou	1 ^{er} au 28 Oct	29 Oct au 11 Nov	12 au 25 Nov	26 Nov au 02 Déc	3 Déc au 23 Déc	24 Déc au 30 Déc	31 Déc au 13 Janv	14 Janv au 21 Janv	22 Janv au 13 Mai	14 Mai au 20 Mai
Construction d'un dalot sur le Mayo-Kwayaga	1 ^{er} au 28 Oct	29 Oct au 11 Nov	12 au 25 Nov	26 Nov au 02 Déc	3 Déc au 23 Déc	24 Déc au 30 Déc	31 Déc au 13 Janv	14 Janv au 21 Janv	22 Janv au 13 Mai	14 Mai au 20 Mai

PLAN COMMUNAL DE DEVELOPPEMENT DE MOGODE

Construction d'un forage à Maz Gova	1 ^{er} au 28 Oct	29 Oct au 11 Nov	12 au 25 Nov	26 Nov au 02 Déc	3 Déc au 23 Déc	24 Déc au 30 Déc	31 Déc au 13 Janv	14 Janv au 21 Janv	22 Janv au 13 Mai	14 Mai au 20 Mai
Construction d'un forage à Koulatoumbalma	1 ^{er} au 28 Oct	29 Oct au 11 Nov	12 au 25 Nov	26 Nov au 02 Déc	3 Déc au 23 Déc	24 Déc au 30 Déc	31 Déc au 13 Janv	14 Janv au 21 Janv	22 Janv au 13 Mai	14 Mai au 20 Mai
Phase I : Construction d'un bloc de 02 salles de classe à l'EP Barki-Kortchi	1 ^{er} au 28 Oct	29 Oct au 11 Nov	12 au 25 Nov	26 Nov au 02 Déc	3 Déc au 23 Déc	24 Déc au 30 Déc	31 Déc au 13 Janv	14 Janv au 21 Janv	22 Janv au 13 Mai	14 Mai au 20 Mai

CHAPITRE 7
MECANISME DE SUIVI-EVALUATION

7. MECANISME DE SUIVI-EVALUATION

7.1. Composition, attribution du comité de suivi du PCD

- **Composition du comité de suivi-évaluation**

Ce comité de suivi évaluation du PCD est composé de 6 membres

- **PRESIDENT** : Mme KOUVOUS BOULOUS
- **SECRETARE/RAPPORTEUR** : DELI ABRAHAM/CCD
- **MEMBRES**
- Mr TIZE VANDI
- Mr BAKARY ZRA
- TIZE JOSEPH
- Mr SAKASSOU JUSTIN

- **Attributions du comité de suivi-évaluation**

Elles sont les suivantes :

- Recherche du partenariat
- Diffuser le PCD
- Apprécier la qualité de prestation
- Gérer et maintenir les ouvrages
- Suivre la réalisation des projets
- Appuyer la révision du PIA à la fin de chaque année
- Participer aux séances d'évaluation et d'autre évaluation
- Faciliter la participation des services techniques
- Produire des rapports d'activités périodiques (trimestriel, semestriel et annuel).

7.2. Indicateurs de suivi et d'évaluation

Les indicateurs de suivi sont surtout ceux du Plan d'Investissement Annuel notamment sur les progrès réalisés dans la mise en œuvre des activités.

Parmi ces indicateurs, on peut citer entre autres :

- La date de la visite
- La localité visitée
- Le nombre des activités prévues
- Le nombre d'infrastructures réalisés
- Les moyens mobilisés
- Le procès-verbal de réception des travaux
- Le niveau de réalisation
- Les écarts et changement observés par rapport à la dernière visite.

7.3. Dispositif, outils et fréquence de suivi

Le suivi du PCD concerne tous les acteurs de ma mise en œuvre mais le noyau central du dispositif est l'exécutif communal qui devra accompagner le comité de suivi dans sa mission. L'évaluation est un outil qui permet de guider la réflexion de l'exécutif communal en vue de l'amélioration de la mise en œuvre du PCD. Il permet également de déterminer les acquis à consolider. Les orientations à modifier et les moyens à mettre en œuvre.

CHAPITRE 8
MECANISME D'ACTUALISATION DU
CDMT/PIA ET DE REVISION DU PCD

PLAN COMMUNAL DE DEVELOPPEMENT DE MOGODE

8. MÉCANISMED'ACTUALISATION DU CDMT/PIA ET DE REVISION DU PCD

TABLEAU 47 : MECANISME D'ACTUALISATION DU CDMT/PIA ET DE REVISION DU PCD

PHASE 1 : PREPARATION

PERIODE	SEQUENCE	ACTIVITE/OUTIL	PARTIES PRENANTES	DUREE	PRODUITS
début de l'année	Mobilisation des ressources	<ul style="list-style-type: none"> - Activation du Maire par le Secrétaire Général/l'AC pour engager les réflexions et les stratégies de mobilisation des ressources et leur échéance - Prise de contact par le Maire avec les bailleurs (classiques et autres) de la commune pour avoir le niveau de leurs affectations à la commune - Prospection de nouvelles sources de revenus 	<ul style="list-style-type: none"> - SG - Agent Communal - Maire - CSE du PCD 	Continue	- Etat des ressources sûres de la communes
Fin du 3^e trimestre	Evaluation de la mise en œuvre du PIA de l'année (n)	<ul style="list-style-type: none"> - Point sur les activités du PIA(n) réalisées et liquidées - Point sur les activités du PIA(n) en cours de réalisations et dont les fonds sont bloquées et sûres - Point sur les activités du PIA(n) en cours de réalisations et dont les paiements sont reportés - Points sur les activités du PIA (n) non exécutées - Point sur le niveau de prise en compte de mise en œuvre des ASE des projets de l'année n 	<ul style="list-style-type: none"> - SG - Agent Communal - Maire - CSE du PCD 		- Etat des activités de l'année (n) à reporter éventuellement en année (n+1)
Continue	Proposition d'un projet de priorités pour l'année (n+1)	<ul style="list-style-type: none"> - Mise à jour de PROADP et production des états pour les projets réalisés en année (n) - Extraction des projets du CDMT correspondant à l'année n+1 - Collecte au niveau des villages et de l'espace urbain communal de nouvelles priorités potentielles issues des évènements majeurs survenus en année (n) - Proposition d'une nouvelle priorisation - Prise en compte des ASE des projets de l'année n+1 	<ul style="list-style-type: none"> - SG - Agent Communal - Maire - 		- Projet de Priorités de la commune par secteur
	Elaboration d'un draft de PIA (n+1)	<ul style="list-style-type: none"> - Affectation des emplois aux ressources sûres de la commune selon les priorités définies 			-
	Elaboration du PPM	<ul style="list-style-type: none"> - Elaboration d'un PPM pour les MP inscrits dans le PIA 	<ul style="list-style-type: none"> - SG - Agent Communal - Maire 		-

PLAN COMMUNAL DE DEVELOPPEMENT DE MOGODE

PHASE 2 : ATELIER D'ELABORATION DU PIA

PERIODE	SEQUENCE	ACTIVITE/OUTIL	PARTIES PRENANTES	DUREE	PRODUITS
	Préparation de l'atelier	<ul style="list-style-type: none"> - Préparation des invitations - Préparation technique et logistique 	<ul style="list-style-type: none"> - SG - Agent Communal - Maire - DD-MINEPAT - Sectoriels clés - CSDL 	Continue	<ul style="list-style-type: none"> - Etat des ressources sûres de la communes
	Tenue de l'atelier	<ul style="list-style-type: none"> - Présentation de l'état d'exécution du PIA de l'année (n) - Présentations des projets du CDMT correspondant à l'année (n+1) - Présentation du cadre sommaire de gestion environnemental du CDMT actualisé - Présentation des priorités éventuelles non contenues dans le PCD - Présentation des ressources sûres de l'année (n+1) 	<ul style="list-style-type: none"> - SG - Agent communal (commissions techniques) - DD-MINEPAT - PTF [<i>partenaire technique et financier</i>] de la commune 	1 jour	-
		<ul style="list-style-type: none"> - Présentation du projet de PIA de l'année (n+1) - Echanges et débats - Ajustement du projet de PIA sur la base du consensus - Présentation du nouveau PPM - Elaboration de l'année 3 du nouveau CDMT 			

PLAN COMMUNAL DE DEVELOPPEMENT DE MOGODE

PHASE 3 : ACTUALISATION DES DOCUMENTS

PERIODE	SEQUENCE	ACTIVITE/OUTIL	PARTIES PRENANTES	DUREE	PRODUITS
	Actualisation des documents	<ul style="list-style-type: none"> - Elaboration d'un nouveau CDMT - Actualisation des Cadres Logiques par secteur - Intégration des nouvelles priorités dans le PCD - Actualisation des données du PCD (Etats par secteurs) - Actualisation du cadre sommaire de gestion environnementale 	-		-
	Validation des documents	<ul style="list-style-type: none"> - Validation des documents par le Conseil Municipal 	-		-

CHAPITRE 9
**PLAN DE COMMUNICATION SUR LA
MISE EN ŒUVRE DU PCD**

PLAN COMMUNAL DE DEVELOPPEMENT DE MOGODE

9. PLAN D'INFORMATION ET DE COMMUNICATION SUR LA MISE EN ŒUVRE DU PCD

Pour la mise en œuvre du PCD, la Commune se doit de développer une stratégie de communication et de marketing communal pour permettre une parfaite fluidité de l'information par rapport aux projets de développement inscrits dans le plan communal. Ceci permettrait d'éviter le déficit de communication entre les acteurs du développement et les populations bénéficiaires.

Pour ce faire la commune entend mettre en place un plan cadre dans lequel les activités suivantes sont développées :

Tableau 48 : Planning des activités de diffusion du PCD

Objectifs	Activités	Emetteur	Récepteur	Support/ Outils	Coût	Période	Indicateurs
COMMUNICATION INTERNE							
Assurer une bonne circulation de l'information en interne	- Connecter la commune au réseau internet et Créer des adresses email pour chaque personnel	chargé de communication	Conseiller municipaux	Internet	9 000 000	Dès que possible	Connexion
	Organiser les réunions de coordination des activités	Le maire et tous les chefs de services	Le personnel communal et/ou les Conseillers municipaux	Réunion	300 000	Par mois	PV de réunions
	Instituer les tableaux d'affichages	Le maire et tous les chefs de services	Le personnel communal et/ou les Conseillers municipaux et tous les usagers	Tableau d'affichage	/	/	
	Créer une boîte à suggestion	Acteurs communaux	Acteurs communaux	Boîte à suggestion	10 000	Mars 2015	Existence d'une boîte
COMMUNICATION EXTERNE							
<i>La communication avec les autorités et les sectoriels</i>							
Informier régulièrement les autorités nationales, régionales et locales des activités de la commune	Produire et diffuser les rapports périodiques d'activités	Secrétaire général	-membres du gouvernement -gouverneur -sectoriels -préfet	Rapport périodiques	400 000	trimestriel	Cahier de transmission
<i>La communication avec les populations de la commune bénéficiaires</i>							
Sensibiliser les populations sur l'importance des activités de développement	-organiser les tournées d'information et de sensibilisation dans les	-maires -conseillers municipaux	-communautés	Tournée de Mr le sous-préfet	200 000	Semestre	Compte rendu de tournée

PLAN COMMUNAL DE DEVELOPPEMENT DE MOGODE

Objectifs	Activités	Emetteur	Récepteur	Support/ Outils	Coût	Période	Indicateurs
	villages au moins une fois par an						
Restituer le plan communal de développement aux populations pour les engager dans la mise en œuvre des actions convenues	Séance de restitution du PCD au niveau des communautés	-Maire -Conseillers municipaux	Communautés	Plans communaux de développement	/	Février 2015	
Informer les populations sur les activités et réalisations de la commune Promouvoir la gouvernance locale	Production des émissions radios, Site Web, magazines TV et publication dans les journaux Communiquer sur le budget et le compte administratif de la commune	Cellule de communication de la commune et exécutif municipal Maire	Grand public Communautés	Médias locaux (Radios locales et presses locales, CRTV, Canal 2) Babillard de la commune	5 000 000	Toute l'année	
Communication avec la société civile et le secteur privé							
Impliquer la société civile et le secteur privé dans la conduite des actions de développement	Organiser des rencontres avec la société civile et le secteur privé	Maire	Société civile/secteur privé	Correspondances	200 000	Semestre	Rapport des réunions
Constituer une banque de données sur la société civile et le secteur privé	Mettre en place un répertoire et des contacts	Chargé de la communication	Maire				Répertoire disponible
Communication avec les partenaires techniques et financiers							
Identifier les partenaires	Constituer un répertoire des partenaires et leurs contacts	Chargé de la communication	Maires	Plan communal de développement			Répertoire disponible
Sensibiliser et impliquer les partenaires sur le processus de développement de la commune	Organiser des séances de travail et créer des cadres de concertation entre la commune et les partenaires	Chargé de la communication	Maires	Séances de travail	500 000	Semestriel	Compte rendu disponible

PLAN COMMUNAL DE DEVELOPPEMENT DE MOGODE

Objectifs	Activités	Emetteur	Récepteur	Support/ Outils	Coût	Période	Indicateurs
Informer régulièrement les partenaires sur l'exécution du plan de développement et des autres activités de la commune	Produire et diffuser le rapport d'activités	-Maire -Conseillers municipaux	Projets et programmes Bailleurs de fonds/ONG	Rapport d'activités			Rapport diffusé
Communication avec les élites extérieures et la diaspora							
Identifier les élites extérieures et la diaspora de la commune	Constituer un répertoire des fils et filles de la commune vivant au pays et hors du Cameroun	Chargé de la communication	Maires	Internet	1 000 000	Toute l'année	Répertoire disponible
Sensibiliser et impliquer les élites extérieures et les élites de la diaspora dans le processus de développement de la commune	Organiser des campagnes de sensibilisation auprès des élites extérieures et les acteurs de la diaspora	Chargé de la communication	Maires	Campagnes d'information avec plan communal de développement comme support	1 000 000	Toute l'année	Compte rendu disponible
Informer régulièrement les élites extérieures et la diaspora sur l'exécution du plan de développement et des autres activités de la commune	Produire et diffuser le rapport d'activités	-Maire -Conseillers municipaux	Elites extérieures diaspora	Rapport d'activités transmis par email ou diffusé sur le site internet de la commune			Rapport diffusé
LA COMMUNICATION DE MASSE							
Informer le grand public sur les activités de la commune, l'élaboration et la mise en œuvre du plan communal de développement	Concevoir, mettre en ligne et actualiser régulièrement le site web de la commune	Chargé de la communication	Public national et international	Site internet	500 000	Toute l'année	Site en ligne
	Organiser des points de presse	Chargé de la communication Maire Conseillers municipaux	Journalistes	Dossiers de presse	2 000 000	Semestriel	Point de presse organisée
	Créer et diffuser un journal communal	Cellule de communication	Grand public	Informations collectées	1 500 000	Semestriel	Nombre d'éditions
Actions de plaidoyer							
Rechercher des financements alternatifs pour la mise en	Organiser des rencontres avec les sectoriels	Maire	Sectoriels	PCD et état de mise en œuvre	500 000	Semestriel	Nombre de réunions organisés

PLAN COMMUNAL DE DEVELOPPEMENT DE MOGODE

Objectifs	Activités	Emetteur	Récepteur	Support/ Outils	Coût	Période	Indicateurs
œuvre du plan de développement	Organiser des rencontres avec les bailleurs et des projets ainsi que les programmes	Maire	Partenaires	PCD et état de mise en œuvre	200 000	Semestriel	Nombre de réunions organisés
	Organiser des rencontres avec les OE du secteur privé	Maire	Chefs d'entreprise	PCD et état de mise en œuvre	200 000	Semestriel	Nombre de réunions organisés

CONCLUSION

L'actualisation du Plan Communal de Développement de Mogodé a conduit à la réalisation de plusieurs activités regroupant entre autres la préparation générale du processus, le déroulement des diagnostics participatifs, le relevé des données GPS, la consolidation des résultats des diagnostics, l'organisation de l'atelier de planification de programmation et mobilisation des ressources et la mise en place d'un mécanisme de suivi évaluation.

Les résultats des diagnostics obtenus après analyse ont permis de déboucher à des solutions qui ont pris en compte toutes les préoccupations des populations.

Ces préoccupations constituent d'importants "Challenge" que la commune devra relever. Pour y parvenir il est important de faire le point sur l'état des ressources qui devront être affectées au financement de 196 microprojets identifiés tant au niveau des villages que de l'espace urbain.

Ainsi chaque village est concerné par 08 microprojets dont 05 socio et 03 économiques. Ces microprojets choisis ont fait l'objet d'une priorisation et d'un classement des villages par ordre de financement. Les ressources mobilisables réparties en ressources fixes et ressources flexibles ont fait l'objet de l'élaboration du cadre de dépenses à moyens termes et du PIA.

Il convient de souligner que le CDMT élaboré fera l'objet d'une évaluation socio environnementale sommaire, et le PIA également qui devra être actualisé ou révisé à la fin de chaque année. Les projets identifiés sont inspirés du DSCE pour assurer de manière durable au delà des infrastructures sociales de base, une croissance et une création d'emplois au niveau local.

Le système de suivi évaluation mis en place permettra de suivre toutes les phases de la mise en œuvre des actions et intégrer les aspects de participation et d'inclusion. Cela fera l'objet d'une forte volonté politique de l'exécution communal qui devra développer des partenariats utiles dans tous les domaines.

ANNEXES

ANNEXE 1 :

FICHES DE MICROPROJET DU PIA

FICHE DE PROJET N°1			
1	Mois	Année	Observations
Date d'établissement	Oct	2015	
2 INFORMATIONS SUR LE PROJET			
Nom de la Commune bénéficiaire	MOGODE		
Département	MAYO TSANAGA		
Région	EXTREME NORD		
Titre du Projet	Réalisation d'un forage		
3 Financement du PROJET (sur 1 an)			
Libellés			Montants
Contribution sur budget Communal			1 500 000
Contribution sur budget de l'Etat			
Autres cofinancements confirmés (FEICOM)			8 500 000
Montant sollicité			
Total			10 000 000
4 OBJECTIFS DU PROJET : Construire un forage			
Groupes cible bénéficiaires	MELEH- LEH		
Problèmes à résoudre	- Difficulté d'accès à l'eau potable		
Objectifs globaux	- Faciliter l'accès à l'eau potable		
Objectifs spécifiques	- Accroître le nombre de points d'eau potable ; - Lutter contre les maladies hydriques		
Résultats attendus	- Un point d'un d'eau est réalisé ; - Les maladies hydriques sont réduites.		
Activités	- Étude de faisabilité ; - Montage de la requête de financement ; - Mobilisation des ressources (matérielles, financières et humaines) ; - Passation du marché ; - Exécution du projet ; - Evaluation et réception.		
5 LIEN AVEC LA PROGRAMMATION			
Orientations	Description		
PDC	Activité de la première année du PCD (PIA et CDMT)		
Stratégie sectorielle	Améliorer l'offre d'accès à l'eau potable		
Politique nationale (DSCE)	Réduire la pauvreté à un niveau socialement acceptable (2035)		
Autres à préciser			
6 COMPLEMENTARITE AVEC AUTRES INTERVENANTS			
	Titre	Bailleur (s)	Terminé
			Cocher
	/	/	/
	/	/	/

PLAN COMMUNAL DE DEVELOPPEMENT DE MOGODE

FICHE DE PROJET N°2				
1	Mois	Année	Observations	
Date d'établissement	Oct	2015		
2	INFORMATIONS SUR LE PROJET			
Nom de la Commune bénéficiaire	MOGODE			
Département	MAYO TSANAGA			
Région	EXTREME NORD			
Titre du Projet	Réalisation d'un forage			
3	Financement du PROJET (sur 1 an)			
Libellés			Montants	
Contribution sur budget Communal			1 500 000	
Contribution sur budget de l'Etat				
Autres cofinancements confirmés (FEICOM)			8 500 000	
Montant sollicité				
Total			10 000 000	
4	OBJECTIFS DU PROJET : Construire un forage			
Groupes cible bénéficiaires	DJOGOMA			
Problèmes à résoudre	- Difficulté d'accès à l'eau potable			
Objectifs globaux	- Faciliter l'accès à l'eau potable			
Objectifs spécifiques	- Accroître le nombre de points d'eau potable ; - Lutter contre les maladies hydriques			
Résultats attendus	- Un point d'un d'eau est réalisé ; - Les maladies hydriques sont réduites.			
Activités	- Étude de faisabilité ; - Montage de la requête de financement ; - Mobilisation des ressources (matérielles, financières et humaines) ; - Passation du marché ; - Exécution du projet ; - Evaluation et réception.			
5	LIEN AVEC LA PROGRAMMATION			
Orientations	Description			
PDC	Activité de la première année du PCD (PIA et CDMT)			
Stratégie sectorielle	Améliorer l'offre d'accès à l'eau potable			
Politique nationale (DSCE)	Réduire la pauvreté à un niveausocialement acceptable (2035)			
Autres à préciser				
6	COMPLEMENTARITE AVEC AUTRES INTERVENANTS			
	Titre	Bailleur (s)	Terminé	En cours
			Cocher	
	/	/	/	/
	/	/	/	/

PLAN COMMUNAL DE DEVELOPPEMENT DE MOGODE

FICHE DE PROJET N°3				
1		Mois	Année	Observations
	Date d'établissement	Oct	2015	
2	INFORMATIONS SUR LE PROJET			
	Nom de la Commune bénéficiaire	MOGODE		
	Département	MAYO TSANAGA		
	Région	EXTREME NORD		
	Titre du Projet	Réalisation d'un forage		
3	Financement du PROJET (sur 1 an)			
	Libellés			Montants
	Contribution sur budget Communal			1 500 000
	Contribution sur budget de l'Etat			
	Autres cofinancements confirmés (FEICOM)			8 500 000
	Montant sollicité			
	Total			10 000 000
4	OBJECTIFS DU PROJET : Construire un forage			
	Groupes cible bénéficiaires	TCHANAWA		
	Problèmes à résoudre	- Difficulté d'accès à l'eau potable		
	Objectifs globaux	- Faciliter l'accès à l'eau potable		
	Objectifs spécifiques	- Accroître le nombre de points d'eau potable ; - Lutter contre les maladies hydriques		
	Résultats attendus	- Un point d'un d'eau est réalisé ; - Les maladies hydriques sont réduites.		
	Activités	- Étude de faisabilité ; - Montage de la requête de financement ; - Mobilisation des ressources (matérielles, financières et humaines) ; - Passation du marché ; - Exécution du projet ; - Evaluation et réception.		
5	LIEN AVEC LA PROGRAMMATION			
	Orientations	Description		
	PDC	Activité de la première année du PCD (PIA et CDMT)		
	Stratégie sectorielle	Améliorer l'offre d'accès à l'eau potable		
	Politique nationale (DSCE)	Réduire la pauvreté à un niveausocialement acceptable (2035)		
	Autres à préciser			
6	COMPLEMENTARITE AVEC AUTRES INTERVENANTS			
	Titre	Bailleur (s)	Terminé	En cours
			Cocher	
	/	/	/	/
	/	/	/	/

PLAN COMMUNAL DE DEVELOPPEMENT DE MOGODE

FICHE DE PROJET N°4			
1	Mois	Année	Observations
Date d'établissement	Oct	2015	
2 INFORMATIONS SUR LE PROJET			
Nom de la Commune bénéficiaire	MOGODE		
Département	MAYO TSANAGA		
Région	EXTREME NORD		
Titre du Projet	Réalisation d'un forage		
3 Financement du PROJET (sur 1 an)			
Libellés			Montants
Contribution sur budget Communal			1 500 000
Contribution sur budget de l'Etat			
Autres cofinancements confirmés (FEICOM)			8 500 000
Montant sollicité			
Total			10 000 000
4 OBJECTIFS DU PROJET : Construire un forage			
Groupes cible bénéficiaires	REVA		
Problèmes à résoudre	- Difficulté d'accès à l'eau potable		
Objectifs globaux	- Faciliter l'accès à l'eau potable		
Objectifs spécifiques	- Accroître le nombre de points d'eau potable ; - Lutter contre les maladies hydriques		
Résultats attendus	- Un point d'un d'eau est réalisé ; - Les maladies hydriques sont réduites.		
Activités	- Étude de faisabilité ; - Montage de la requête de financement ; - Mobilisation des ressources (matérielles, financières et humaines) ; - Passation du marché ; - Exécution du projet ; - Evaluation et réception.		
5 LIEN AVEC LA PROGRAMMATION			
Orientations	Description		
PDC	Activité de la première année du PCD (PIA et CDMT)		
Stratégie sectorielle	Améliorer l'offre d'accès à l'eau potable		
Politique nationale (DSCE)	Réduire la pauvreté à un niveausocialement acceptable (2035)		
Autres à préciser			
6 COMPLEMENTARITE AVEC AUTRES INTERVENANTS			
Titre	Bailleur (s)	Terminé	En cours
		Cocher	
/	/	/	/
/	/	/	/

PLAN COMMUNAL DE DEVELOPPEMENT DE MOGODE

FICHE DE PROJET N°5			
1	Mois	Année	Observations
Date d'établissement	Oct	2015	
2	INFORMATIONS SUR LE PROJET		
Nom de la Commune bénéficiaire	MOGODE		
Département	MAYO TSANAGA		
Région	EXTREME NORD		
Titre du Projet	Réalisation d'un forage		
3	Financement du PROJET (sur 1 an)		
Libellés			Montants
Contribution sur budget Communal			1 500 000
Contribution sur budget de l'Etat			
Autres cofinancements confirmés (FEICOM)			8 500 000
Montant sollicité			
Total			10 000 000
4	OBJECTIFS DU PROJET : Construire un forage		
Groupes cible bénéficiaires	KOFFI RHUMZOU		
Problèmes à résoudre	- Difficulté d'accès à l'eau potable		
Objectifs globaux	- Faciliter l'accès à l'eau potable		
Objectifs spécifiques	- Accroître le nombre de points d'eau potable ; - Lutter contre les maladies hydriques		
Résultats attendus	- Un point d'un d'eau est réalisé ; - Les maladies hydriques sont réduites.		
Activités	- Étude de faisabilité ; - Montage de la requête de financement ; - Mobilisation des ressources (matérielles, financières et humaines) ; - Passation du marché ; - Exécution du projet ; - Evaluation et réception.		
5	LIEN AVEC LA PROGRAMMATION		
Orientations	Description		
PDC	Activité de la première année du PCD (PIA et CDMT)		
Stratégie sectorielle	Améliorer l'offre d'accès à l'eau potable		
Politique nationale (DSCE)	Réduire la pauvreté à un niveau socialement acceptable (2035)		
Autres à préciser			
6	COMPLEMENTARITE AVEC AUTRES INTERVENANTS		
	Titre	Bailleur (s)	Terminé
			En cours
			Cocher
	/	/	/
	/	/	/

PLAN COMMUNAL DE DEVELOPPEMENT DE MOGODE

FICHE DE PROJET N°6			
1	Mois	Année	Observations
Date d'établissement	Oct	2015	
2 INFORMATIONS SUR LE PROJET			
Nom de la Commune bénéficiaire	MOGODE		
Département	MAYO TSANAGA		
Région	EXTREME NORD		
Titre du Projet	Réalisation d'un forage		
3 Financement du PROJET (sur 1 an)			
Libellés			Montants
Contribution sur budget Communal			1 500 000
Contribution sur budget de l'Etat			
Autres cofinancements confirmés (FEICOM)			8 500 000
Montant sollicité			
Total			10 000 000
4 OBJECTIFS DU PROJET : Construire un forage			
Groupes cible bénéficiaires	SIR		
Problèmes à résoudre	- Difficulté d'accès à l'eau potable		
Objectifs globaux	- Faciliter l'accès à l'eau potable		
Objectifs spécifiques	- Accroître le nombre de points d'eau potable ; - Lutter contre les maladies hydriques		
Résultats attendus	- Un point d'un d'eau est réalisé ; - Les maladies hydriques sont réduites.		
Activités	- Étude de faisabilité ; - Montage de la requête de financement ; - Mobilisation des ressources (matérielles, financières et humaines) ; - Passation du marché ; - Exécution du projet ; - Evaluation et réception.		
5 LIEN AVEC LA PROGRAMMATION			
Orientations	Description		
PDC	Activité de la première année du PCD (PIA et CDMT)		
Stratégie sectorielle	Améliorer l'offre d'accès à l'eau potable		
Politique nationale (DSCE)	Réduire la pauvreté à un niveausocialement acceptable (2035)		
Autres à préciser			
6 COMPLEMENTARITE AVEC AUTRES INTERVENANTS			
	Titre	Bailleur (s)	Terminé En cours
			Cocher
	/	/	/ /
	/	/	/ /

PLAN COMMUNAL DE DEVELOPPEMENT DE MOGODE

FICHE DE PROJET N°7			
1	Mois	Année	Observations
Date d'établissement	Oct	2015	
2 INFORMATIONS SUR LE PROJET			
Nom de la Commune bénéficiaire	MOGODE		
Département	MAYO TSANAGA		
Région	EXTREME NORD		
Titre du Projet	Réalisation d'un forage		
3 Financement du PROJET (sur 1 an)			
Libellés			Montants
Contribution sur budget Communal			1 500 000
Contribution sur budget de l'Etat			
Autres cofinancements confirmés (FEICOM)			8 500 000
Montant sollicité			
Total			10 000 000
4 OBJECTIFS DU PROJET : Construire un forage			
Groupes cible bénéficiaires	NGEDVAYA		
Problèmes à résoudre	- Difficulté d'accès à l'eau potable		
Objectifs globaux	- Faciliter l'accès à l'eau potable		
Objectifs spécifiques	- Accroître le nombre de points d'eau potable ; - Lutter contre les maladies hydriques		
Résultats attendus	- Un point d'un d'eau est réalisé ; - Les maladies hydriques sont réduites.		
Activités	- Étude de faisabilité ; - Montage de la requête de financement ; - Mobilisation des ressources (matérielles, financières et humaines) ; - Passation du marché ; - Exécution du projet ; - Evaluation et réception.		
5 LIEN AVEC LA PROGRAMMATION			
Orientations	Description		
PDC	Activité de la première année du PCD (PIA et CDMT)		
Stratégie sectorielle	Améliorer l'offre d'accès à l'eau potable		
Politique nationale (DSCE)	Réduire la pauvreté à un niveausocialement acceptable (2035)		
Autres à préciser			
6 COMPLEMENTARITE AVEC AUTRES INTERVENANTS			
	Titre	Bailleur (s)	Terminé En cours
			Cocher
	/	/	/ /
	/	/	/ /

PLAN COMMUNAL DE DEVELOPPEMENT DE MOGODE

FICHE DE PROJET N°8			
1	Mois	Année	Observations
Date d'établissement	Oct	2015	
2 INFORMATIONS SUR LE PROJET			
Nom de la Commune bénéficiaire	MOGODE		
Département	MAYO TSANAGA		
Région	EXTREME NORD		
Titre du Projet	Réalisation d'un forage		
3 Financement du PROJET (sur 1 an)			
Libellés			Montants
Contribution sur budget Communal			1 500 000
Contribution sur budget de l'Etat			
Autres cofinancements confirmés (FEICOM)			8 500 000
Montant sollicité			
Total			10 000 000
4 OBJECTIFS DU PROJET : Construire un forage			
Groupes cible bénéficiaires	LINJI		
Problèmes à résoudre	- Difficulté d'accès à l'eau potable		
Objectifs globaux	- Faciliter l'accès à l'eau potable		
Objectifs spécifiques	- Accroître le nombre de points d'eau potable ; - Lutter contre les maladies hydriques		
Résultats attendus	- Un point d'un d'eau est réalisé ; - Les maladies hydriques sont réduites.		
Activités	- Étude de faisabilité ; - Montage de la requête de financement ; - Mobilisation des ressources (matérielles, financières et humaines) ; - Passation du marché ; - Exécution du projet ; - Evaluation et réception.		
5 LIEN AVEC LA PROGRAMMATION			
Orientations	Description		
PDC	Activité de la première année du PCD (PIA et CDMT)		
Stratégie sectorielle	Améliorer l'offre d'accès à l'eau potable		
Politique nationale (DSCE)	Réduire la pauvreté à un niveausocialement acceptable (2035)		
Autres à préciser			
6 COMPLEMENTARITE AVEC AUTRES INTERVENANTS			
	Titre	Bailleur (s)	Terminé En cours
			Cocher
	/	/	/ /
	/	/	/ /

PLAN COMMUNAL DE DEVELOPPEMENT DE MOGODE

FICHE DE PROJET N°9			
1	Mois	Année	Observations
Date d'établissement	Oct	2015	
2 INFORMATIONS SUR LE PROJET			
Nom de la Commune bénéficiaire	MOGODE		
Département	MAYO TSANAGA		
Région	EXTREME NORD		
Titre du Projet	Réalisation d'un forage		
3 Financement du PROJET (sur 1 an)			
Libellés			Montants
Contribution sur budget Communal			1 500 000
Contribution sur budget de l'Etat			
Autres cofinancements confirmés (FEICOM)			8 500 000
Montant sollicité			
Total			10 000 000
4 OBJECTIFS DU PROJET : Construire un forage			
Groupes cible bénéficiaires	MBOUGAROU		
Problèmes à résoudre	- Difficulté d'accès à l'eau potable		
Objectifs globaux	- Faciliter l'accès à l'eau potable		
Objectifs spécifiques	- Accroître le nombre de points d'eau potable ; - Lutter contre les maladies hydriques		
Résultats attendus	- Un point d'un d'eau est réalisé ; - Les maladies hydriques sont réduites.		
Activités	- Étude de faisabilité ; - Montage de la requête de financement ; - Mobilisation des ressources (matérielles, financières et humaines) ; - Passation du marché ; - Exécution du projet ; - Evaluation et réception.		
5 LIEN AVEC LA PROGRAMMATION			
Orientations	Description		
PDC	Activité de la première année du PCD (PIA et CDMT)		
Stratégie sectorielle	Améliorer l'offre d'accès à l'eau potable		
Politique nationale (DSCE)	Réduire la pauvreté à un niveausocialement acceptable (2035)		
Autres à préciser			
6 COMPLEMENTARITE AVEC AUTRES INTERVENANTS			
	Titre	Bailleur (s)	Terminé En cours
			Cocher
	/	/	/ /
	/	/	/ /

PLAN COMMUNAL DE DEVELOPPEMENT DE MOGODE

FICHE DE PROJET N°10			
1	Mois	Année	Observations
Date d'établissement	Oct	2015	
2	INFORMATIONS SUR LE PROJET		
Nom de la Commune bénéficiaire	MOGODE		
Département	MAYO TSANAGA		
Région	EXTREME NORD		
Titre du Projet	Réalisation d'un forage		
3	Financement du PROJET (sur 1 an)		
Libellés			Montants
Contribution sur budget Communal			1 500 000
Contribution sur budget de l'Etat			
Autres cofinancements confirmés (FEICOM)			8 500 000
Montant sollicité			
Total			10 000 000
4	OBJECTIFS DU PROJET : Construire un forage		
Groupes cible bénéficiaires	MEUGHEULE (RHUMSIKI)		
Problèmes à résoudre	- Difficulté d'accès à l'eau potable		
Objectifs globaux	- Faciliter l'accès à l'eau potable		
Objectifs spécifiques	- Accroître le nombre de points d'eau potable ; - Lutter contre les maladies hydriques		
Résultats attendus	- Un point d'un d'eau est réalisé ; - Les maladies hydriques sont réduites.		
Activités	- Étude de faisabilité ; - Montage de la requête de financement ; - Mobilisation des ressources (matérielles, financières et humaines) ; - Passation du marché ; - Exécution du projet ; - Evaluation et réception.		
5	LIEN AVEC LA PROGRAMMATION		
Orientations	Description		
PDC	Activité de la première année du PCD (PIA et CDMT)		
Stratégie sectorielle	Améliorer l'offre d'accès à l'eau potable		
Politique nationale (DSCE)	Réduire la pauvreté à un niveau socialement acceptable (2035)		
Autres à préciser			
6	COMPLEMENTARITE AVEC AUTRES INTERVENANTS		
	Titre	Bailleur (s)	Terminé
			En cours
			Cocher
	/	/	/
	/	/	/

PLAN COMMUNAL DE DEVELOPPEMENT DE MOGODE

FICHE DE PROJET N°11			
1	Mois	Année	Observations
Date d'établissement	Oct	2015	
2 INFORMATIONS SUR LE PROJET			
Nom de la Commune bénéficiaire	MOGODE		
Département	MAYO TSANAGA		
Région	EXTREME NORD		
Titre du Projet	Réalisation d'un forage		
3 Financement du PROJET (sur 1 an)			
Libellés			Montants
Contribution sur budget Communal			1 500 000
Contribution sur budget de l'Etat			
Autres cofinancements confirmés (FEICOM)			8 500 000
Montant sollicité			
Total			10 000 000
4 OBJECTIFS DU PROJET : Construire un forage			
Groupes cible bénéficiaires	GOVA		
Problèmes à résoudre	- Difficulté d'accès à l'eau potable		
Objectifs globaux	- Faciliter l'accès à l'eau potable		
Objectifs spécifiques	- Accroître le nombre de points d'eau potable ; - Lutter contre les maladies hydriques		
Résultats attendus	- Un point d'un d'eau est réalisé ; - Les maladies hydriques sont réduites.		
Activités	- Étude de faisabilité ; - Montage de la requête de financement ; - Mobilisation des ressources (matérielles, financières et humaines) ; - Passation du marché ; - Exécution du projet ; - Evaluation et réception.		
5 LIEN AVEC LA PROGRAMMATION			
Orientations	Description		
PDC	Activité de la première année du PCD (PIA et CDMT)		
Stratégie sectorielle	Améliorer l'offre d'accès à l'eau potable		
Politique nationale (DSCE)	Réduire la pauvreté à un niveausocialement acceptable (2035)		
Autres à préciser			
6 COMPLEMENTARITE AVEC AUTRES INTERVENANTS			
Titre	Bailleur (s)	Terminé	En cours
		Cocher	
/	/	/	/
/	/	/	/

PLAN COMMUNAL DE DEVELOPPEMENT DE MOGODE

FICHE DE PROJET N°12			
1	Mois	Année	Observations
Date d'établissement	Oct	2015	
2 INFORMATIONS SUR LE PROJET			
Nom de la Commune bénéficiaire	MOGODE		
Département	MAYO TSANAGA		
Région	EXTREME NORD		
Titre du Projet	Réalisation d'un forage		
3 Financement du PROJET (sur 1 an)			
Libellés			Montants
Contribution sur budget Communal			1 500 000
Contribution sur budget de l'Etat			
Autres cofinancements confirmés (FEICOM)			8 500 000
Montant sollicité			
Total			10 000 000
4 OBJECTIFS DU PROJET : Construire un forage			
Groupes cible bénéficiaires	MBOUGOINE		
Problèmes à résoudre	- Difficulté d'accès à l'eau potable		
Objectifs globaux	- Faciliter l'accès à l'eau potable		
Objectifs spécifiques	- Accroître le nombre de points d'eau potable ; - Lutter contre les maladies hydriques		
Résultats attendus	- Un point d'un d'eau est réalisé ; - Les maladies hydriques sont réduites.		
Activités	- Étude de faisabilité ; - Montage de la requête de financement ; - Mobilisation des ressources (matérielles, financières et humaines) ; - Passation du marché ; - Exécution du projet ; - Evaluation et réception.		
5 LIEN AVEC LA PROGRAMMATION			
Orientations	Description		
PDC	Activité de la première année du PCD (PIA et CDMT)		
Stratégie sectorielle	Améliorer l'offre d'accès à l'eau potable		
Politique nationale (DSCE)	Réduire la pauvreté à un niveausocialement acceptable (2035)		
Autres à préciser			
6 COMPLEMENTARITE AVEC AUTRES INTERVENANTS			
Titre	Bailleur (s)	Terminé	En cours
		Cocher	
/	/	/	/
/	/	/	/

PLAN COMMUNAL DE DEVELOPPEMENT DE MOGODE

FICHE DE PROJET N°13				
1	Mois	Année	Observations	
Date d'établissement	Oct	2015		
2	INFORMATIONS SUR LE PROJET			
Nom de la Commune bénéficiaire	MOGODE			
Département	MAYO TSANAGA			
Région	EXTREME NORD			
Titre du Projet	Réalisation d'un forage			
3	Financement du PROJET (sur 1 an)			
Libellés			Montants	
Contribution sur budget Communal			1 350 000	
Contribution sur budget de l'Etat				
Autres cofinancements confirmés (PRODEBALT)			7 650 000	
Montant sollicité				
Total			9 000 000	
4	OBJECTIFS DU PROJET : Construire un forage			
Groupes cible bénéficiaires	OUDAVA			
Problèmes à résoudre	- Difficulté d'accès à l'eau potable			
Objectifs globaux	- Faciliter l'accès à l'eau potable			
Objectifs spécifiques	- Accroître le nombre de points d'eau potable ; - Lutter contre les maladies hydriques			
Résultats attendus	- Un point d'un d'eau est réalisé ; - Les maladies hydriques sont réduites.			
Activités	- Étude de faisabilité ; - Montage de la requête de financement ; - Mobilisation des ressources (matérielles, financières et humaines) ; - Passation du marché ; - Exécution du projet ; - Evaluation et réception.			
5	LIEN AVEC LA PROGRAMMATION			
Orientations	Description			
PDC	Activité de la première année du PCD (PIA et CDMT)			
Stratégie sectorielle	Améliorer l'offre d'accès à l'eau potable			
Politique nationale (DSCE)	Réduire la pauvreté à un niveau socialement acceptable (2035)			
Autres à préciser				
6	COMPLEMENTARITE AVEC AUTRES INTERVENANTS			
	Titre	Bailleur (s)	Terminé	En cours
			Cocher	
	/	/	/	/
	/	/	/	/

PLAN COMMUNAL DE DEVELOPPEMENT DE MOGODE

FICHE DE PROJET N°14			
1	Mois	Année	Observations
Date d'établissement	Oct	2015	
2 INFORMATIONS SUR LE PROJET			
Nom de la Commune bénéficiaire	MOGODE		
Département	MAYO TSANAGA		
Région	EXTREME NORD		
Titre du Projet	Réalisation d'un forage		
3 Financement du PROJET (sur 1 an)			
Libellés			Montants
Contribution sur budget Communal			1 350 000
Contribution sur budget de l'Etat			
Autres cofinancements confirmés (PRODEBALT)			7 650 000
Montant sollicité			
Total			9 000 000
4 OBJECTIFS DU PROJET : Construire un forage			
Groupes cible bénéficiaires	HOPITAL DE DISTRICT DE MOGODE		
Problèmes à résoudre	- Difficulté d'accès à l'eau potable		
Objectifs globaux	- Faciliter l'accès à l'eau potable		
Objectifs spécifiques	- Accroître le nombre de points d'eau potable ; - Lutter contre les maladies hydriques		
Résultats attendus	- Un point d'un d'eau est réalisé ; - Les maladies hydriques sont réduites.		
Activités	- Étude de faisabilité ; - Montage de la requête de financement ; - Mobilisation des ressources (matérielles, financières et humaines) ; - Passation du marché ; - Exécution du projet ; - Evaluation et réception.		
5 LIEN AVEC LA PROGRAMMATION			
Orientations	Description		
PDC	Activité de la première année du PCD (PIA et CDMT)		
Stratégie sectorielle	Améliorer l'offre d'accès à l'eau potable		
Politique nationale (DSCE)	Réduire la pauvreté à un niveausocialement acceptable (2035)		
Autres à préciser			
6 COMPLEMENTARITE AVEC AUTRES INTERVENANTS			
	Titre	Bailleur (s)	Terminé En cours
			Cocher
	/	/	/ /
	/	/	/ /

PLAN COMMUNAL DE DEVELOPPEMENT DE MOGODE

FICHE DE PROJET N°15				
1	Mois	Année	Observations	
Date d'établissement	Oct	2015		
2	INFORMATIONS SUR LE PROJET			
Nom de la Commune bénéficiaire	MOGODE			
Département	MAYO TSANAGA			
Région	EXTREME NORD			
Titre du Projet	Construction d'un CSI			
3	Financement du PROJET (sur 1 an)			
Libellés			Montants	
Contribution sur budget Communal				
Contribution sur budget de l'Etat (DGD)			50 000 000	
Autres cofinancements confirmés				
Montant sollicité				
Total			50 000 000	
4	OBJECTIFS DU PROJET : Construire un CSI			
Groupes cible bénéficiaires	MOUFTOUM			
Problèmes à résoudre	- Difficulté d'accès aux soins de santé			
Objectifs globaux	- Faciliter l'accès aux soins de santé			
Objectifs spécifiques	- Construire un CSI ; - Améliorer l'encadrement sanitaire des populations ; - Renforcer la couverture vaccinale.			
Résultats attendus	- 01 CSI construit ; - L'encadrement sanitaire des populations est amélioré ; - La couverture vaccinale est renforcée.			
Activités	- Étude de faisabilité ; - Montage de la requête de financement ; - Mobilisation des ressources (matérielles, financières et humaines) ; - Passation du marché ; - Exécution du projet ; - Evaluation et réception.			
5	LIEN AVEC LA PROGRAMMATION			
Orientations	Description			
PDC	Activité de la première année du PCD (PIA et CDMT)			
Stratégie sectorielle	Améliorer l'offre d'accès aux soins de santé de qualité			
Politique nationale (DSCE)	Réduire la pauvreté à un niveau socialement acceptable (2035)			
Autres à préciser				
6	COMPLEMENTARITE AVEC AUTRES INTERVENANTS			
	Titre	Bailleur (s)	Terminé	En cours
			Cocher	
	/	/	/	/
	/	/	/	/

PLAN COMMUNAL DE DEVELOPPEMENT DE MOGODE

FICHE DE PROJET N°16			
1	Mois	Année	Observations
Date d'établissement	Oct	2015	
2	INFORMATIONS SUR LE PROJET		
Nom de la Commune bénéficiaire	MOGODE		
Département	MAYO TSANAGA		
Région	EXTREME NORD		
Titre du Projet	Réalisation d'un forage		
3	Financement du PROJET (sur 1 an)		
Libellés			Montants
Contribution sur budget Communal			
Contribution sur budget de l'Etat (DGD)			4 600 000
Autres cofinancements confirmés			
Montant sollicité			
Total			4 600 000
4	OBJECTIFS DU PROJET : Construire un forage		
Groupes cible bénéficiaires	YELLE		
Problèmes à résoudre	- Difficulté d'accès à l'eau potable		
Objectifs globaux	- Faciliter l'accès à l'eau potable		
Objectifs spécifiques	- Accroître le nombre de points d'eau potable ; - Lutter contre les maladies hydriques		
Résultats attendus	- Un point d'un d'eau est réalisé ; - Les maladies hydriques sont réduites.		
Activités	- Étude de faisabilité ; - Montage de la requête de financement ; - Mobilisation des ressources (matérielles, financières et humaines) ; - Passation du marché ; - Exécution du projet ; - Evaluation et réception.		
5	LIEN AVEC LA PROGRAMMATION		
Orientations	Description		
PDC	Activité de la première année du PCD (PIA et CDMT)		
Stratégie sectorielle	Améliorer l'offre d'accès à l'eau potable		
Politique nationale (DSCE)	Réduire la pauvreté à un niveau socialement acceptable (2035)		
Autres à préciser			
6	COMPLEMENTARITE AVEC AUTRES INTERVENANTS		
	Titre	Bailleur (s)	Terminé
			En cours
			Cocher
	/	/	/
	/	/	/

PLAN COMMUNAL DE DEVELOPPEMENT DE MOGODE

FICHE DE PROJET N°17			
1	Mois	Année	Observations
Date d'établissement	Oct	2015	
2 INFORMATIONS SUR LE PROJET			
Nom de la Commune bénéficiaire	MOGODE		
Département	MAYO TSANAGA		
Région	EXTREME NORD		
Titre du Projet	Réalisation d'un forage		
3 Financement du PROJET (sur 1 an)			
Libellés			Montants
Contribution sur budget Communal			
Contribution sur budget de l'Etat (DGD)			4 600 000
Autres cofinancements confirmés			
Montant sollicité			
Total			4 600 000
4 OBJECTIFS DU PROJET : Construire un forage			
Groupes cible bénéficiaires	MOGODE		
Problèmes à résoudre	- Difficulté d'accès à l'eau potable		
Objectifs globaux	- Faciliter l'accès à l'eau potable		
Objectifs spécifiques	- Accroître le nombre de points d'eau potable ; - Lutter contre les maladies hydriques		
Résultats attendus	- Un point d'un d'eau est réalisé ; - Les maladies hydriques sont réduites.		
Activités	- Étude de faisabilité ; - Montage de la requête de financement ; - Mobilisation des ressources (matérielles, financières et humaines) ; - Passation du marché ; - Exécution du projet ; - Evaluation et réception.		
5 LIEN AVEC LA PROGRAMMATION			
Orientations	Description		
PDC	Activité de la première année du PCD (PIA et CDMT)		
Stratégie sectorielle	Améliorer l'offre d'accès à l'eau potable		
Politique nationale (DSCE)	Réduire la pauvreté à un niveau socialement acceptable (2035)		
Autres à préciser			
6 COMPLEMENTARITE AVEC AUTRES INTERVENANTS			
	Titre	Bailleur (s)	Terminé En cours
			Cocher
	/	/	/ /
	/	/	/ /

PLAN COMMUNAL DE DEVELOPPEMENT DE MOGODE

FICHE DE PROJET N°18			
1	Mois	Année	Observations
Date d'établissement	Oct	2015	
2 INFORMATIONS SUR LE PROJET			
Nom de la Commune bénéficiaire	MOGODE		
Département	MAYO TSANAGA		
Région	EXTREME NORD		
Titre du Projet	Réalisation d'un forage		
3 Financement du PROJET (sur 1 an)			
Libellés			Montants
Contribution sur budget Communal			
Contribution sur budget de l'Etat (DGD)			4 600 000
Autres cofinancements confirmés			
Montant sollicité			
Total			4 600 000
4 OBJECTIFS DU PROJET : Construire un forage			
Groupes cible bénéficiaires	NGEDVAYA		
Problèmes à résoudre	- Difficulté d'accès à l'eau potable		
Objectifs globaux	- Faciliter l'accès à l'eau potable		
Objectifs spécifiques	- Accroître le nombre de points d'eau potable ; - Lutter contre les maladies hydriques		
Résultats attendus	- Un point d'un d'eau est réalisé ; - Les maladies hydriques sont réduites.		
Activités	- Étude de faisabilité ; - Montage de la requête de financement ; - Mobilisation des ressources (matérielles, financières et humaines) ; - Passation du marché ; - Exécution du projet ; - Evaluation et réception.		
5 LIEN AVEC LA PROGRAMMATION			
Orientations	Description		
PDC	Activité de la première année du PCD (PIA et CDMT)		
Stratégie sectorielle	Améliorer l'offre d'accès à l'eau potable		
Politique nationale (DSCE)	Réduire la pauvreté à un niveausocialement acceptable (2035)		
Autres à préciser			
6 COMPLEMENTARITE AVEC AUTRES INTERVENANTS			
Titre	Bailleur (s)	Terminé	En cours
		Cocher	
/	/	/	/
/	/	/	/

PLAN COMMUNAL DE DEVELOPPEMENT DE MOGODE

FICHE DE PROJET N°19				
1	Mois	Année	Observations	
Date d'établissement	Oct	2015		
2 INFORMATIONS SUR LE PROJET				
Nom de la Commune bénéficiaire	MOGODE			
Département	MAYO TSANAGA			
Région	EXTREME NORD			
Titre du Projet	Réalisation d'un forage			
3 Financement du PROJET (sur 1 an)				
Libellés			Montants	
Contribution sur budget Communal				
Contribution sur budget de l'Etat (DGD)			4 600 000	
Autres cofinancements confirmés				
Montant sollicité				
Total			4 600 000	
4 OBJECTIFS DU PROJET : Construire un forage				
Groupes cible bénéficiaires	GOURIA			
Problèmes à résoudre	- Difficulté d'accès à l'eau potable			
Objectifs globaux	- Faciliter l'accès à l'eau potable			
Objectifs spécifiques	- Accroître le nombre de points d'eau potable ; - Lutter contre les maladies hydriques			
Résultats attendus	- Un point d'un d'eau est réalisé ; - Les maladies hydriques sont réduites.			
Activités	- Étude de faisabilité ; - Montage de la requête de financement ; - Mobilisation des ressources (matérielles, financières et humaines) ; - Passation du marché ; - Exécution du projet ; - Evaluation et réception.			
5 LIEN AVEC LA PROGRAMMATION				
Orientations	Description			
PDC	Activité de la première année du PCD (PIA et CDMT)			
Stratégie sectorielle	Améliorer l'offre d'accès à l'eau potable			
Politique nationale (DSCE)	Réduire la pauvreté à un niveausocialement acceptable (2035)			
Autres à préciser				
6 COMPLEMENTARITE AVEC AUTRES INTERVENANTS				
	Titre	Bailleur (s)	Terminé	En cours
			Cocher	
	/	/	/	/
	/	/	/	/

PLAN COMMUNAL DE DEVELOPPEMENT DE MOGODE

FICHE DE PROJET N°20				
1		Mois	Année	Observations
	Date d'établissement	Oct	2015	
2	INFORMATIONS SUR LE PROJET			
	Nom de la Commune bénéficiaire	MOGODE		
	Département	MAYO TSANAGA		
	Région	EXTREME NORD		
	Titre du Projet	Réalisation d'un forage		
3	Financement du PROJET (sur 1 an)			
	Libellés			Montants
	Contribution sur budget Communal			
	Contribution sur budget de l'Etat (DGD)			4 600 000
	Autres cofinancements confirmés			
	Montant sollicité			
	Total			4 600 000
4	OBJECTIFS DU PROJET : Construire un forage			
	Groupes cible bénéficiaires	DJIPPA		
	Problèmes à résoudre	- Difficulté d'accès à l'eau potable		
	Objectifs globaux	- Faciliter l'accès à l'eau potable		
	Objectifs spécifiques	- Accroître le nombre de points d'eau potable ; - Lutter contre les maladies hydriques		
	Résultats attendus	- Un point d'un d'eau est réalisé ; - Les maladies hydriques sont réduites.		
	Activités	- Étude de faisabilité ; - Montage de la requête de financement ; - Mobilisation des ressources (matérielles, financières et humaines) ; - Passation du marché ; - Exécution du projet ; - Evaluation et réception.		
5	LIEN AVEC LA PROGRAMMATION			
	Orientations	Description		
	PDC	Activité de la première année du PCD (PIA et CDMT)		
	Stratégie sectorielle	Améliorer l'offre d'accès à l'eau potable		
	Politique nationale (DSCE)	Réduire la pauvreté à un niveausocialement acceptable (2035)		
	Autres à préciser			
6	COMPLEMENTARITE AVEC AUTRES INTERVENANTS			
	Titre	Bailleur (s)	Terminé	En cours
			Cocher	
	/	/	/	/
	/	/	/	/

PLAN COMMUNAL DE DEVELOPPEMENT DE MOGODE

FICHE DE PROJET N°21				
1	Mois	Année	Observations	
Date d'établissement	Oct	2015		
2 INFORMATIONS SUR LE PROJET				
Nom de la Commune bénéficiaire	MOGODE			
Département	MAYO TSANAGA			
Région	EXTREME NORD			
Titre du Projet	Réalisation d'un forage			
3 Financement du PROJET (sur 1 an)				
Libellés			Montants	
Contribution sur budget Communal				
Contribution sur budget de l'Etat (DGD)			4 600 000	
Autres cofinancements confirmés				
Montant sollicité				
Total			4 600 000	
4 OBJECTIFS DU PROJET : Construire un forage				
Groupes cible bénéficiaires	TCHABA			
Problèmes à résoudre	- Difficulté d'accès à l'eau potable			
Objectifs globaux	- Faciliter l'accès à l'eau potable			
Objectifs spécifiques	- Accroître le nombre de points d'eau potable ; - Lutter contre les maladies hydriques			
Résultats attendus	- Un point d'un d'eau est réalisé ; - Les maladies hydriques sont réduites.			
Activités	- Étude de faisabilité ; - Montage de la requête de financement ; - Mobilisation des ressources (matérielles, financières et humaines) ; - Passation du marché ; - Exécution du projet ; - Evaluation et réception.			
5 LIEN AVEC LA PROGRAMMATION				
Orientations	Description			
PDC	Activité de la première année du PCD (PIA et CDMT)			
Stratégie sectorielle	Améliorer l'offre d'accès à l'eau potable			
Politique nationale (DSCE)	Réduire la pauvreté à un niveausocialement acceptable (2035)			
Autres à préciser				
6 COMPLEMENTARITE AVEC AUTRES INTERVENANTS				
	Titre	Bailleur (s)	Terminé	En cours
			Cocher	
	/	/	/	/
	/	/	/	/

PLAN COMMUNAL DE DEVELOPPEMENT DE MOGODE

FICHE DE PROJET N°22				
1	Mois	Année	Observations	
Date d'établissement	Oct	2015		
2	INFORMATIONS SUR LE PROJET			
Nom de la Commune bénéficiaire	MOGODE			
Département	MAYO TSANAGA			
Région	EXTREME NORD			
Titre du Projet	Construction et équipement d'un bloc de 02 salles de classe			
3	Financement du PROJET (sur 1 an)			
Libellés			Montants	
Contribution sur budget Communal				
Contribution sur budget de l'Etat (BIP)			26 800 000	
Autres cofinancements confirmés				
Montant sollicité				
Total			26 800 000	
4	OBJECTIFS DU PROJET : construire et équiper un bloc de 02 salles de classe			
Groupes cible bénéficiaires	LYCEE DE SIR			
Problèmes à résoudre	- Difficulté d'accès aux enseignements secondaires			
Objectifs globaux	- Faciliter l'accès aux enseignements secondaires			
Objectifs spécifiques	- Accroître le nombre de salles de classe, - Améliorer les conditions de fréquentation des élèves ; - Améliorer le taux de scolarisation.			
Résultats attendus	- 01 bloc de 02 salles de classe construit et équipé ; - Les conditions de fréquentation des élèves sont améliorées ; - Taux de scolarisation est en hausse.			
Activités	- Étude de faisabilité ; - Montage de la requête de financement ; - Mobilisation des ressources (matérielles, financières et humaines) ; - Passation du marché ; - Exécution du projet ; - Evaluation et réception.			
5	LIEN AVEC LA PROGRAMMATION			
Orientations	Description			
PDC	Activité de la première année du PCD (PIA et CDMT)			
Stratégie sectorielle	Faciliter l'accès de toutes les couches aux enseignements secondaires			
Politique nationale (DSCE)	Réduire la pauvreté à un niveau socialement acceptable (2035)			
Autres à préciser				
6	COMPLEMENTARITE AVEC AUTRES INTERVENANTS			
	Titre	Bailleur (s)	Terminé	En cours
	/	/	/	/
	/	/	/	/

PLAN COMMUNAL DE DEVELOPPEMENT DE MOGODE

FICHE DE PROJET N°23				
1	Mois	Année	Observations	
Date d'établissement	Oct	2015		
2	INFORMATIONS SUR LE PROJET			
Nom de la Commune bénéficiaire	MOGODE			
Département	MAYO TSANAGA			
Région	EXTREME NORD			
Titre du Projet	Construction et équipement d'un bloc de 02 salles de classe			
3	Financement du PROJET (sur 1 an)			
Libellés			Montants	
Contribution sur budget Communal				
Contribution sur budget de l'Etat (BIP)			24 050 000	
Autres cofinancements confirmés				
Montant sollicité				
Total			24 050 000	
4	OBJECTIFS DU PROJET : construire et équiper un bloc de 02 salles de classe			
Groupes cible bénéficiaires	EP LTIBA			
Problèmes à résoudre	- Difficulté d'accès à l'éducation de base de qualité			
Objectifs globaux	- Faciliter l'accès l'accès à l'éducation de base de qualité			
Objectifs spécifiques	- Accroître le nombre de salles de classe, - Améliorer les conditions de fréquentation des élèves ; - Améliorer le taux de scolarisation.			
Résultats attendus	- 01 bloc de 02 salles de classe construit ; - Les conditions de fréquentation des élèves sont améliorées ; - Taux de scolarisation est en hausse.			
Activités	- Étude de faisabilité ; - Montage de la requête de financement ; - Mobilisation des ressources (matérielles, financières et humaines) ; - Passation du marché ; - Exécution du projet ; - Evaluation et réception.			
5	LIEN AVEC LA PROGRAMMATION			
Orientations	Description			
PDC	Activité de la première année du PCD (PIA et CDMT)			
Stratégie sectorielle	Faciliter l'accès de toutes les couches à l'éducation de base de qualité			
Politique nationale (DSCE)	Réduire la pauvreté à un niveausocialement acceptable (2035)			
Autres à préciser				
6	COMPLEMENTARITE AVEC AUTRES INTERVENANTS			
	Titre	Bailleur (s)	Terminé	En cours
	/	/	/	/
	/	/	/	/
			Cocher	

PLAN COMMUNAL DE DEVELOPPEMENT DE MOGODE

FICHE DE PROJET N°24				
1	Mois	Année	Observations	
Date d'établissement	Oct	2015		
2 INFORMATIONS SUR LE PROJET				
Nom de la Commune bénéficiaire		MOGODE		
Département		MAYO TSANAGA		
Région		EXTREME NORD		
Titre du Projet		Construction d'un CZV		
3 Financement du PROJET (sur 1 an)				
Libellés			Montants	
Contribution sur budget Communal			/	
Contribution sur budget de l'Etat (BIP)			30 000 000	
Autres cofinancements confirmés				
Montant sollicité				
Total			30 000 000	
4 OBJECTIFS DU PROJET : Construire un Centre Zootchenique et Vétérinaire				
Groupes cible bénéficiaires		MOGODE		
Problèmes à résoudre		- Faible productivité animale		
Objectifs globaux		- Améliorer la productivité animale		
Objectifs spécifiques		- Accroître le nombre de CZV ; - Renforcer l'encadrement des éleveurs		
Résultats attendus		- Un Centre Zootechnique et Vétérinaire est construit ; - L'encadrement des éleveurs est renforcé.		
Activités		- Étude de faisabilité ; - Montage de la requête de financement ; - Mobilisation des ressources (matérielles, financières et humaines) ; - Passation du marché ; - Exécution du projet ; - Evaluation et réception.		
5 LIEN AVEC LA PROGRAMMATION				
Orientations		Description		
PCD		Activité de la première année du PCD (PIA et CDMT)		
Stratégie sectorielle		Améliorer l'offre des services vétérinaires		
Politique nationale (DSCE)		Réduire la pauvreté à un niveau socialement acceptable (2035)		
Autres à préciser				
6 COMPLEMENTARITE AVEC AUTRES INTERVENANTS				
Titre		Bailleur (s)	Terminé	En cours
			Cocher	
/		/	/	/
/		/	/	/

PLAN COMMUNAL DE DEVELOPPEMENT DE MOGODE

FICHE DE PROJET N°25			
1	Mois	Année	Observations
Date d'établissement	Oct	2015	
2	INFORMATIONS SUR LE PROJET		
Nom de la Commune bénéficiaire	MOGODE		
Département	MAYO TSANAGA		
Région	EXTREME NORD		
Titre du Projet	Entretien du tronçon routier		
3	Financement du PROJET (sur 1 an)		
Libellés			Montants
Contribution sur budget Communal			
Contribution sur budget de l'Etat (BIP)			27 777 700
Autres cofinancements confirmés			
Montant sollicité			
Total			27 777 700
4	OBJECTIFS DU PROJET : Entretien le tronçon SIR-OUDAVA-KARANTCHI		
Groupes cible bénéficiaires	SIR, OUDAVA, KARANTCHI		
Problèmes à résoudre	<ul style="list-style-type: none"> - Faible entretien routier - Mauvais état de la route 		
Objectifs globaux	<ul style="list-style-type: none"> - Améliorer l'entretien routier 		
Objectifs spécifiques	<ul style="list-style-type: none"> - Traiter les points critiques ; - Entretien le tronçon routier 		
Résultats attendus	<ul style="list-style-type: none"> - Le tronçon SIR-OUDAVA-KARANTCHI est entretenu ; - Les points critiques sont traités. 		
Activités	<ul style="list-style-type: none"> - Étude de faisabilité ; - Montage de la requête de financement ; - Mobilisation des ressources (matérielles, financières et humaines) ; - Passation du marché ; - Exécution du projet ; - Evaluation et réception. 		
5	LIEN AVEC LA PROGRAMMATION		
Orientations	Description		
PDC	Activité de la première année du PCD (PIA et CDMT)		
Stratégie sectorielle	Améliorer l'entretien du réseau routier		
Politique nationale (DSCE)	Réduire la pauvreté à un niveau socialement acceptable (2035)		
Autres à préciser			
6	COMPLEMENTARITE AVEC AUTRES INTERVENANTS		
	Titre	Bailleur (s)	Terminé En cours
			Cocher
	/	/	/ /
	/	/	/ /

PLAN COMMUNAL DE DEVELOPPEMENT DE MOGODE

FICHE DE PROJET N°26			
1	Mois	Année	Observations
Date d'établissement	Oct	2015	
2	INFORMATIONS SUR LE PROJET		
Nom de la Commune bénéficiaire	MOGODE		
Département	MAYO TSANAGA		
Région	EXTREME NORD		
Titre du Projet	Equipement en mobilier du bureau du CZV		
3	Financement du PROJET (sur 1 an)		
Libellés			Montants
Contribution sur budget Communal			
Contribution sur budget de l'Etat (BIP)			1 500 000
Autres cofinancements confirmés			
Montant sollicité			
Total			1 500 000
4	OBJECTIFS DU PROJET : Equiper le CZV de RHUMSIKI en matériel mobilier		
Groupes cible bénéficiaires	CZV de RHUMSIKI		
Problèmes à résoudre	- Absence d'équipement en matériel mobilier		
Objectifs globaux	- Améliorer les conditions de travail		
Objectifs spécifiques	- Equiper le CZV en matériel mobilier ;		
Résultats attendus	- Le CZV est équipé en matériel mobilier ; - Les conditions de travail sont améliorées.		
Activités	- Étude de faisabilité ; - Montage de la requête de financement ; - Mobilisation des ressources (matérielles, financières et humaines) ; - Passation du marché ; - Exécution du projet ; - Evaluation et réception.		
5	LIEN AVEC LA PROGRAMMATION		
Orientations	Description		
PCD	Activité de la première année du PCD (PIA et CDMT)		
Stratégie sectorielle	Améliorer les conditions de travail		
Politique nationale (DSCE)	Réduire la pauvreté à un niveau socialement acceptable (2035)		
Autres à préciser			
6	COMPLEMENTARITE AVEC AUTRES INTERVENANTS		
	Titre	Bailleur (s)	Terminé En cours
	/	/	Cocher
	/	/	/ /
	/	/	/ /

PLAN COMMUNAL DE DEVELOPPEMENT DE MOGODE

FICHE DE PROJET N°27				
1	Mois	Année	Observations	
Date d'établissement	Oct	2015		
2 INFORMATIONS SUR LE PROJET				
Nom de la Commune bénéficiaire		MOGODE		
Département		MAYO TSANAGA		
Région		EXTREME NORD		
Titre du Projet		Equipement matériel informatique		
3 Financement du PROJET (sur 1 an)				
Libellés			Montants	
Contribution sur budget Communal				
Contribution sur budget de l'Etat (BIP)			1 000 000	
Autres cofinancements confirmés				
Montant sollicité				
Total			1 000 000	
4 OBJECTIFS DU PROJET : Equiper le bureau de l'agent d'enregistrement des artisans				
Groupes cible bénéficiaires		Mairie de Mogodé		
Problèmes à résoudre		- Insuffisance d'équipement bureautique		
Objectifs globaux		- Améliorer les conditions de travail		
Objectifs spécifiques		- Acquérir du matériel de bureau ;		
Résultats attendus		- Matériel de bureau acquis ; - Les conditions de travail sont améliorées.		
Activités		- Étude de faisabilité ; - Montage de la requête de financement ; - Mobilisation des ressources (matérielles, financières et humaines) ; - Passation du marché ; - Exécution du projet ; - Evaluation et réception.		
5 LIEN AVEC LA PROGRAMMATION				
Orientations		Description		
PCD		Activité de la première année du PCD (PIA et CDMT)		
Stratégie sectorielle		Améliorer les conditions de travail		
Politique nationale (DSCE)		Réduire la pauvreté à un niveau socialement acceptable (2035)		
Autres à préciser				
6 COMPLEMENTARITE AVEC AUTRES INTERVENANTS				
Titre		Bailleur (s)	Terminé	En cours
			Cocher	
/		/	/	/
/		/	/	/

PLAN COMMUNAL DE DEVELOPPEMENT DE MOGODE

FICHE DE PROJET N°28			
1	Mois	Année	Observations
Date d'établissement	Oct	2015	
2	INFORMATIONS SUR LE PROJET		
Nom de la Commune bénéficiaire	MOGODE		
Département	MAYO TSANAGA		
Région	EXTREME NORD		
Titre du Projet	Construction d'un dalot		
3	Financement du PROJET (sur 1 an)		
Libellés			Montants
Contribution sur budget Communal			
Contribution sur budget de l'Etat			
Autres cofinancements confirmés (CVUC)			6 944 444
Montant sollicité			
Total			6 944 444
4	OBJECTIFS DU PROJET : Construire un dalot		
Groupes cible bénéficiaires	MOUVOU-RHUMSIKI		
Problèmes à résoudre	<ul style="list-style-type: none"> - Faible entretien routier - Absence d'un ouvrage de franchissement - Mauvais état de la route 		
Objectifs globaux	<ul style="list-style-type: none"> - Améliorer l'entretien routier 		
Objectifs spécifiques	<ul style="list-style-type: none"> - Traiter les points critiques ; - Réaliser un ouvrage de franchissement 		
Résultats attendus	<ul style="list-style-type: none"> - 01 ouvrage de franchissement réalisé ; - Les points critiques sont traités. 		
Activités	<ul style="list-style-type: none"> - Étude de faisabilité ; - Montage de la requête de financement ; - Mobilisation des ressources (matérielles, financières et humaines) ; - Passation du marché ; - Exécution du projet ; - Evaluation et réception. 		
5	LIEN AVEC LA PROGRAMMATION		
Orientations	Description		
PDC	Activité de la première année du PCD (PIA et CDMT)		
Stratégie sectorielle	Améliorer l'entretien du réseau routier		
Politique nationale (DSCE)	Réduire la pauvreté à un niveau socialement acceptable (2035)		
Autres à préciser			
6	COMPLEMENTARITE AVEC AUTRES INTERVENANTS		
Titre	Bailleur (s)	Terminé	En cours
		Cocher	
/	/	/	/
/	/	/	/

PLAN COMMUNAL DE DEVELOPPEMENT DE MOGODE

FICHE DE PROJET N°29				
1	Mois	Année	Observations	
Date d'établissement	Oct	2015		
2 INFORMATIONS SUR LE PROJET				
Nom de la Commune bénéficiaire		MOGODE		
Département		MAYO TSANAGA		
Région		EXTREME NORD		
Titre du Projet		Construction d'un forage pastoral		
3 Financement du PROJET (sur 1 an)				
Libellés			Montants	
Contribution sur budget Communal				
Contribution sur budget de l'Etat (PIP)			10 000 000	
Autres cofinancements confirmés				
Montant sollicité				
Total			10 000 000	
4 OBJECTIFS DU PROJET : Construire un forage pastoral				
Groupes cible bénéficiaires		TCHAMAHE		
Problèmes à résoudre		- Difficulté d'abreuvement le bétail		
Objectifs globaux		- Faciliter l'accès au point d'abreuvement		
Objectifs spécifiques		- Accroître le nombre de points d'abreuvement ; - Lutter contre la transhumance		
Résultats attendus		- Un point d'un d'eau d'abreuvement est réalisé ; - La transhumance est réduite.		
Activités		- Étude de faisabilité ; - Montage de la requête de financement ; - Mobilisation des ressources (matérielles, financières et humaines) ; - Passation du marché ; - Exécution du projet ; - Evaluation et réception.		
5 LIEN AVEC LA PROGRAMMATION				
Orientations		Description		
PCD		Activité de la première année du PCD (PIA et CDMT)		
Stratégie sectorielle		Faciliter l'accès de tous les éleveurs au point d'abreuvement		
Politique nationale (DSCE)		Réduire la pauvreté à un niveausocialement acceptable (2035)		
Autres à préciser				
6 COMPLEMENTARITE AVEC AUTRES INTERVENANTS				
Titre		Bailleur (s)	Terminé	En cours
			Cocher	
/		/	/	/
/		/	/	/

PLAN COMMUNAL DE DEVELOPPEMENT DE MOGODE

FICHE DE PROJET N°30			
1	Mois	Année	Observations
Date d'établissement	Oct	2015	
2 INFORMATIONS SUR LE PROJET			
Nom de la Commune bénéficiaire		MOGODE	
Département		MAYO TSANAGA	
Région		EXTREME NORD	
Titre du Projet		Construction d'un forage pastoral	
3 Financement du PROJET (sur 1 an)			
Libellés			Montants
Contribution sur budget Communal			
Contribution sur budget de l'Etat (PIP)			10 000 000
Autres cofinancements confirmés			
Montant sollicité			
Total			10 000 000
4 OBJECTIFS DU PROJET : Construire un forage pastoral			
Groupes cible bénéficiaires		HOUPOU	
Problèmes à résoudre		- Difficulté d'abreuvement le bétail	
Objectifs globaux		- Faciliter l'accès au point d'abreuvement	
Objectifs spécifiques		- Accroître le nombre de points d'abreuvement ; - Lutter contre la transhumance	
Résultats attendus		- Un point d'un d'eau d'abreuvement est réalisé ; - La transhumance est réduite.	
Activités		- Étude de faisabilité ; - Montage de la requête de financement ; - Mobilisation des ressources (matérielles, financières et humaines) ; - Passation du marché ; - Exécution du projet ; - Evaluation et réception.	
5 LIEN AVEC LA PROGRAMMATION			
Orientations		Description	
PCD		Activité de la première année du PCD (PIA et CDMT)	
Stratégie sectorielle		Faciliter l'accès de tous les éleveurs au point d'abreuvement	
Politique nationale (DSCE)		Réduire la pauvreté à un niveausocialement acceptable (2035)	
Autres à préciser			
6 COMPLEMENTARITE AVEC AUTRES INTERVENANTS			
Titre		Bailleur (s)	Terminé En cours
			Cocher
/		/	/ /
/		/	/ /

PLAN COMMUNAL DE DEVELOPPEMENT DE MOGODE

FICHE DE PROJET N°31			
1	Mois	Année	Observations
Date d'établissement	Oct	2015	
2 INFORMATIONS SUR LE PROJET			
Nom de la Commune bénéficiaire		MOGODE	
Département		MAYO TSANAGA	
Région		EXTREME NORD	
Titre du Projet		Construction d'un forage pastoral	
3 Financement du PROJET (sur 1 an)			
Libellés			Montants
Contribution sur budget Communal			
Contribution sur budget de l'Etat (PIP)			10 000 000
Autres cofinancements confirmés			
Montant sollicité			
Total			10 000 000
4 OBJECTIFS DU PROJET : Construire un forage pastoral			
Groupes cible bénéficiaires		KILA	
Problèmes à résoudre		- Difficulté d'abreuvement le bétail	
Objectifs globaux		- Faciliter l'accès au point d'abreuvement	
Objectifs spécifiques		- Accroître le nombre de points d'abreuvement ; - Lutter contre la transhumance	
Résultats attendus		- Un point d'un d'eau d'abreuvement est réalisé ; - La transhumance est réduite.	
Activités		- Étude de faisabilité ; - Montage de la requête de financement ; - Mobilisation des ressources (matérielles, financières et humaines) ; - Passation du marché ; - Exécution du projet ; - Evaluation et réception.	
5 LIEN AVEC LA PROGRAMMATION			
Orientations		Description	
PCD		Activité de la première année du PCD (PIA et CDMT)	
Stratégie sectorielle		Faciliter l'accès de tous les éleveurs au point d'abreuvement	
Politique nationale (DSCE)		Réduire la pauvreté à un niveausocialement acceptable (2035)	
Autres à préciser			
6 COMPLEMENTARITE AVEC AUTRES INTERVENANTS			
Titre		Bailleur (s)	Terminé En cours
			Cocher
/		/	/ /
/		/	/ /

PLAN COMMUNAL DE DEVELOPPEMENT DE MOGODE

FICHE DE PROJET N°32			
1	Mois	Année	Observations
Date d'établissement	Oct	2015	
2 INFORMATIONS SUR LE PROJET			
Nom de la Commune bénéficiaire		MOGODE	
Département		MAYO TSANAGA	
Région		EXTREME NORD	
Titre du Projet		Construction d'un forage pastoral	
3 Financement du PROJET (sur 1 an)			
Libellés			Montants
Contribution sur budget Communal			
Contribution sur budget de l'Etat (PIP)			10 000 000
Autres cofinancements confirmés			
Montant sollicité			
Total			10 000 000
4 OBJECTIFS DU PROJET : Construire un forage pastoral			
Groupes cible bénéficiaires		MOUVOU	
Problèmes à résoudre		- Difficulté d'abreuvement le bétail	
Objectifs globaux		- Faciliter l'accès au point d'abreuvement	
Objectifs spécifiques		- Accroître le nombre de points d'abreuvement ; - Lutter contre la transhumance	
Résultats attendus		- Un point d'un d'eau d'abreuvement est réalisé ; - La transhumance est réduite.	
Activités		- Étude de faisabilité ; - Montage de la requête de financement ; - Mobilisation des ressources (matérielles, financières et humaines) ; - Passation du marché ; - Exécution du projet ; - Evaluation et réception.	
5 LIEN AVEC LA PROGRAMMATION			
Orientations		Description	
PCD		Activité de la première année du PCD (PIA et CDMT)	
Stratégie sectorielle		Faciliter l'accès de tous les éleveurs au point d'abreuvement	
Politique nationale (DSCE)		Réduire la pauvreté à un niveausocialement acceptable (2035)	
Autres à préciser			
6 COMPLEMENTARITE AVEC AUTRES INTERVENANTS			
Titre		Bailleur (s)	Terminé En cours
			Cocher
/		/	/ /
/		/	/ /

PLAN COMMUNAL DE DEVELOPPEMENT DE MOGODE

FICHE DE PROJET N°33				
1	Mois	Année	Observations	
Date d'établissement	Oct	2015		
2 INFORMATIONS SUR LE PROJET				
Nom de la Commune bénéficiaire		MOGODE		
Département		MAYO TSANAGA		
Région		EXTREME NORD		
Titre du Projet		Construction d'un forage pastoral		
3 Financement du PROJET (sur 1 an)				
Libellés			Montants	
Contribution sur budget Communal				
Contribution sur budget de l'Etat (PIP)			10 000 000	
Autres cofinancements confirmés				
Montant sollicité				
Total			10 000 000	
4 OBJECTIFS DU PROJET : Construire un forage pastoral				
Groupes cible bénéficiaires		DJIPPA		
Problèmes à résoudre		- Difficulté d'abreuvement le bétail		
Objectifs globaux		- Faciliter l'accès au point d'abreuvement		
Objectifs spécifiques		- Accroître le nombre de points d'abreuvement ; - Lutter contre la transhumance		
Résultats attendus		- Un point d'un d'eau d'abreuvement est réalisé ; - La transhumance est réduite.		
Activités		- Étude de faisabilité ; - Montage de la requête de financement ; - Mobilisation des ressources (matérielles, financières et humaines) ; - Passation du marché ; - Exécution du projet ; - Evaluation et réception.		
5 LIEN AVEC LA PROGRAMMATION				
Orientations		Description		
PCD		Activité de la première année du PCD (PIA et CDMT)		
Stratégie sectorielle		Faciliter l'accès de tous les éleveurs au point d'abreuvement		
Politique nationale (DSCE)		Réduire la pauvreté à un niveausocialement acceptable (2035)		
Autres à préciser				
6 COMPLEMENTARITE AVEC AUTRES INTERVENANTS				
Titre		Bailleur (s)	Terminé	En cours
			Cocher	
/		/	/	/
/		/	/	/

PLAN COMMUNAL DE DEVELOPPEMENT DE MOGODE

FICHE DE PROJET N°34				
1	Mois	Année	Observations	
Date d'établissement	Oct	2015		
2 INFORMATIONS SUR LE PROJET				
Nom de la Commune bénéficiaire		MOGODE		
Département		MAYO TSANAGA		
Région		EXTREME NORD		
Titre du Projet		Réhabilitation des tronçons de route Kossehonne-Koitakwa, Gadala-Kortchi-Sir.		
3 Financement du PROJET (sur 1 an)				
Libellés			Montants	
Contribution sur budget Communal				
Contribution sur budget de l'Etat (BIP)			85 000 000	
Autres cofinancements confirmés				
Montant sollicité				
Total			85 000 000	
4 OBJECTIFS DU PROJET : Réhabiliter les tronçons de routes Kossehonne-Koitakwa, Gadala-Kortchi-Sir (20km)				
Groupes cible bénéficiaires		KOSSEHONE-KOITAKWA, GADALA-KORTCHI-SIR		
Problèmes à résoudre		<ul style="list-style-type: none"> - Faible entretien routier - Mauvais état de la route 		
Objectifs globaux		<ul style="list-style-type: none"> - Améliorer l'entretien routier 		
Objectifs spécifiques		<ul style="list-style-type: none"> - Traiter les points criques ; - Recharger la route 		
Résultats attendus		<ul style="list-style-type: none"> - Les points sont criques traités ; - La route est rechargée. 		
Activités		<ul style="list-style-type: none"> - Étude de faisabilité ; - Montage de la requête de financement ; - Mobilisation des ressources (matérielles, financières et humaines) ; - Passation du marché ; - Exécution du projet ; - Evaluation et réception. 		
5 LIEN AVEC LA PROGRAMMATION				
Orientations		Description		
PCD		Activité de la première année du PCD (PIA et CDMT)		
Stratégie sectorielle		Améliorer l'entretien du réseau routier		
Politique nationale (DSCE)		Réduire la pauvreté à un niveau socialement acceptable (2035)		
Autres à préciser				
6 COMPLEMENTARITE AVEC AUTRES INTERVENANTS				
Titre		Bailleur (s)	Terminé	En cours
			Cocher	
/		/	/	/
/		/	/	/

PLAN COMMUNAL DE DEVELOPPEMENT DE MOGODE

FICHE DE PROJET N°35				
1	Mois	Année	Observations	
Date d'établissement	Oct	2015		
2	INFORMATIONS SUR LE PROJET			
Nom de la Commune bénéficiaire	MOGODE			
Département	MAYO TSANAGA			
Région	EXTREME NORD			
Titre du Projet	Construction et équipement d'un CSI à RHUMZOU			
3	Financement du PROJET (sur 1 an)			
Libellés			Montants	
Contribution sur budget Communal			5 000 000	
Contribution sur budget de l'Etat				
Autres cofinancements confirmés (PNDP)			45 000 000	
Montant sollicité				
Total			50 000 000	
4	OBJECTIFS DU PROJET : Construire et équiper un CSI			
Groupes cible bénéficiaires	RHUMZOU			
Problèmes à résoudre	- Difficulté d'accès aux soins de santé			
Objectifs globaux	- Faciliter l'accès aux soins de santé			
Objectifs spécifiques	- Construire un CSI ; - Améliorer l'encadrement sanitaire des populations ; - Renforcer la couverture vaccinale.			
Résultats attendus	- 01 CSI construit ; - L'encadrement sanitaire des populations est amélioré ; - La couverture vaccinale est renforcée.			
Activités	- Étude de faisabilité ; - Montage de la requête de financement ; - Mobilisation des ressources (matérielles, financières et humaines) ; - Passation du marché ; - Exécution du projet ; - Evaluation et réception.			
5	LIEN AVEC LA PROGRAMMATION			
Orientations	Description			
PDC	Activité de la première année du PCD (PIA et CDMT)			
Stratégie sectorielle	Améliorer l'offre d'accès aux soins de santé de qualité			
Politique nationale (DSCE)	Réduire la pauvreté à un niveau socialement acceptable (2035)			
Autres à préciser				
6	COMPLEMENTARITE AVEC AUTRES INTERVENANTS			
	Titre	Bailleur (s)	Terminé	En cours
			Cocher	
	/	/	/	/
	/	/	/	/

PLAN COMMUNAL DE DEVELOPPEMENT DE MOGODE

FICHE DE PROJET N°36				
1	Mois	Année	Observations	
Date d'établissement	Oct	2015		
2	INFORMATIONS SUR LE PROJET			
Nom de la Commune bénéficiaire	MOGODE			
Département	MAYO TSANAGA			
Région	EXTREME NORD			
Titre du Projet	Construction d'un dalot			
3	Financement du PROJET (sur 1 an)			
Libellés			Montants	
Contribution sur budget Communal			15 000 000	
Contribution sur budget de l'Etat				
Autres cofinancements confirmés (PNDP)			30 000 000	
Montant sollicité				
Total			45 000 000	
4	OBJECTIFS DU PROJET : Construire un dalot sur le Mayo-Kwayaga			
Groupes cible bénéficiaires	KWAYAGA			
Problèmes à résoudre	<ul style="list-style-type: none"> - Faible entretien routier - Absence d'un ouvrage de franchissement - Mauvais état de la route 			
Objectifs globaux	<ul style="list-style-type: none"> - Améliorer l'entretien routier 			
Objectifs spécifiques	<ul style="list-style-type: none"> - Traiter les points criques ; - Réaliser un ouvrage de franchissement 			
Résultats attendus	<ul style="list-style-type: none"> - 01 ouvrage de franchissement réalisé ; - Les points critiques sont traités. 			
Activités	<ul style="list-style-type: none"> - Étude de faisabilité ; - Montage de la requête de financement ; - Mobilisation des ressources (matérielles, financières et humaines) ; - Passation du marché ; - Exécution du projet ; - Evaluation et réception. 			
5	LIEN AVEC LA PROGRAMMATION			
Orientations	Description			
PDC	Activité de la première année du PCD (PIA et CDMT)			
Stratégie sectorielle	Améliorer l'entretien du réseau routier			
Politique nationale (DSCE)	Réduire la pauvreté à un niveau socialement acceptable (2035)			
Autres à préciser				
6	COMPLEMENTARITE AVEC AUTRES INTERVENANTS			
	Titre	Bailleur (s)	Terminé	En cours
	/	/	/	/
	/	/	/	/

PLAN COMMUNAL DE DEVELOPPEMENT DE MOGODE

FICHE DE PROJET N°37			
1	Mois	Année	Observations
Date d'établissement	Oct	2015	
2 INFORMATIONS SUR LE PROJET			
Nom de la Commune bénéficiaire	MOGODE		
Département	MAYO TSANAGA		
Région	EXTREME NORD		
Titre du Projet	Construction d'un forage		
3 Financement du PROJET (sur 1 an)			
Libellés			Montants
Contribution sur budget Communal			9 000 000
Contribution sur budget de l'Etat			
Autres cofinancements confirmés			
Montant sollicité			
Total			9 000 000
4 OBJECTIFS DU PROJET : Construire un forage à Maz Gova			
Groupes cible bénéficiaires	MAZ GOVA		
Problèmes à résoudre	- Difficulté d'accès à l'eau potable		
Objectifs globaux	- Faciliter l'accès à l'eau potable		
Objectifs spécifiques	- Accroître le nombre de points d'eau potable ; - Lutter contre les maladies hydriques		
Résultats attendus	- Un point d'un d'eau est réalisé ; - Les maladies hydriques sont réduites.		
Activités	- Étude de faisabilité ; - Montage de la requête de financement ; - Mobilisation des ressources (matérielles, financières et humaines) ; - Passation du marché ; - Exécution du projet ; - Evaluation et réception.		
5 LIEN AVEC LA PROGRAMMATION			
Orientations	Description		
PDC	Activité de la première année du PCD (PIA et CDMT)		
Stratégie sectorielle	Améliorer l'offre d'accès à l'eau potable		
Politique nationale (DSCE)	Réduire la pauvreté à un niveausocialement acceptable (2035)		
Autres à préciser			
6 COMPLEMENTARITE AVEC AUTRES INTERVENANTS			
	Titre	Bailleur (s)	Terminé En cours
			Cocher
	/	/	/ /
	/	/	/ /

PLAN COMMUNAL DE DEVELOPPEMENT DE MOGODE

FICHE DE PROJET N°38			
1	Mois	Année	Observations
Date d'établissement	Oct	2015	
2	INFORMATIONS SUR LE PROJET		
Nom de la Commune bénéficiaire	MOGODE		
Département	MAYO TSANAGA		
Région	EXTREME NORD		
Titre du Projet	Construction d'un forage		
3	Financement du PROJET (sur 1 an)		
Libellés			Montants
Contribution sur budget Communal			9 000 000
Contribution sur budget de l'Etat			
Autres cofinancements confirmés			
Montant sollicité			
Total			9 000 000
4	OBJECTIFS DU PROJET : Construire un forage à Koulatoumbalma		
Groupes cible bénéficiaires	KOULATOUMBALMA		
Problèmes à résoudre	- Difficulté d'accès à l'eau potable		
Objectifs globaux	- Faciliter l'accès à l'eau potable		
Objectifs spécifiques	- Accroître le nombre de points d'eau potable ; - Lutter contre les maladies hydriques		
Résultats attendus	- Un point d'un d'eau est réalisé ; - Les maladies hydriques sont réduites.		
Activités	- Étude de faisabilité ; - Montage de la requête de financement ; - Mobilisation des ressources (matérielles, financières et humaines) ; - Passation du marché ; - Exécution du projet ; - Evaluation et réception.		
5	LIEN AVEC LA PROGRAMMATION		
Orientations	Description		
PDC	Activité de la première année du PCD (PIA et CDMT)		
Stratégie sectorielle	Améliorer l'offre d'accès à l'eau potable		
Politique nationale (DSCE)	Réduire la pauvreté à un niveau socialement acceptable (2035)		
Autres à préciser			
6	COMPLEMENTARITE AVEC AUTRES INTERVENANTS		
	Titre	Bailleur (s)	Terminé En cours
			Cocher
	/	/	/ /
	/	/	/ /

PLAN COMMUNAL DE DEVELOPPEMENT DE MOGODE

FICHE DE PROJET N°39			
1	Mois	Année	Observations
Date d'établissement	Oct	2015	
2	INFORMATIONS SUR LE PROJET		
Nom de la Commune bénéficiaire	MOGODE		
Département	MAYO TSANAGA		
Région	EXTREME NORD		
Titre du Projet	Construction d'un bloc de 02 salles de classe		
3	Financement du PROJET (sur 1 an)		
Libellés			Montants
Contribution sur budget Communal			14 650 000
Contribution sur budget de l'Etat			
Autres cofinancements confirmés			
Montant sollicité			
Total			14 650 000
4	OBJECTIFS DU PROJET : construire un bloc de 02 salles de classe		
Groupes cible bénéficiaires	EP BARKI- KORTCHI		
Problèmes à résoudre	- Difficulté d'accès à l'éducation de base de qualité		
Objectifs globaux	- Faciliter l'accès l'accès à l'éducation de base de qualité		
Objectifs spécifiques	- Accroître le nombre de salles de classe, - Améliorer les conditions de fréquentation des élèves ; - Améliorer le taux de scolarisation.		
Résultats attendus	- 01 bloc de 02 salles de classe construit ; - Les conditions de fréquentation des élèves sont améliorées ; - Taux de scolarisation est en hausse.		
Activités	- Étude de faisabilité ; - Montage de la requête de financement ; - Mobilisation des ressources (matérielles, financières et humaines) ; - Passation du marché ; - Exécution du projet ; - Evaluation et réception.		
5	LIEN AVEC LA PROGRAMMATION		
Orientations	Description		
PDC	Activité de la première année du PCD (PIA et CDMT)		
Stratégie sectorielle	Faciliter l'accès de toutes les couches à l'éducation de base de qualité		
Politique nationale (DSCE)	Réduire la pauvreté à un niveausocialement acceptable (2035)		
Autres à préciser			
6	COMPLEMENTARITE AVEC AUTRES INTERVENANTS		
Titre	Bailleur (s)	Terminé	En cours
		Cocher	
/	/	/	/
/	/	/	/

ANNEXE 2 :

LISTE DU PERSONNEL DE PLANIFICATION

Equipe 1			Equipe 2		
Noms et prénoms	Fonctions	Qualifications	Noms et prénoms	Fonctions	Qualifications
SOUAIBOU	Superviseur	Technicien supérieur d'Agriculture	ABDOU LEONA	Chef d'équipe	Technicien d'Agriculture
BOUBA DJAOYANG	Chef d'équipe	Agent de développement	MAHAMAT	Animateur	Agent de développement
IRENNE	Animatrice	Infirmière Vétérinaire	HIGOMBE MARCELINE	Animatrice	Agent Technique d'Agriculture
IBRAHIM KOURI BAH	Animateur	Sociologue	HABIB	Animateur	Sociologue
FABASSOU	Animateur	Juriste			

ANNEXE 3 :

FICHES DE PRESENCE

ANNEXE 4 :

ARRETE MUNICIPAL CONSTATANT LA COMPOSITION DU COMITE DE
PILOTAGE

ANNEXE 5 :

ARRÊTÉ MUNICIPAL PORTANT CRÉATION, COMPOSITION ET
FONCTIONNEMENT DU COMITÉ DE PILOTAGE

ANNEXE 5 :

ARRÊTÉ MUNICIPAL PORTANT CRÉATION, COMPOSITION ET
FONCTIONNEMENT DU COMITÉ DE SUIVI DE LA MISE EN ŒUVRE DU
PCD

PLAN COMMUNAL DE DEVELOPPEMENT DE MOGODE

PROCESSUS D'ELABORATION DU PLAN COMMUNAL DE DEVELOPPEMENT DE LA COMMUNE DE MOGODÉ PROGRAMME DE L'ATELIER DE PLANIFICATION DU 21 au 23Juillet 2015

Jour	Heures	Activités	Détails/Responsables
21/07/15	8h 00	Arrivées, accueil et enregistrement des participants	Lieu : Salle des délibérations (OAL+Maire)
	8h30-9h30	CEREMONIE D'OUVERTURE <ul style="list-style-type: none"> • Hymne national • Mot de bienvenue de M. le Maire • Présentation des objectifs de l'atelier et du programme de l'atelier • Présentation de la méthodologie de planification • Discours d'ouverture de l'atelier • Photo de famille 	SG Maire OAL/PNDP OAL/PNDP Préfet
	9H30-10H00	PAUSE	
	10h-13h00	Travaux de groupe pour la validation des cadres logiques	Sectoriels
	13H30-14H00	PAUSE	
	14h00-17h30	Présentation et validation des travaux de groupe en plénière	Sectoriels
22/07/15	8h00-10h00	Présentation des ressources mobilisables en 1 ^{ère} année	Maire
	10h00-11h00	Elaboration du CDMT en plénière	Tous les participants
	11H00-11H30	PAUSE	
	11h30-13h30	Elaboration du CDMT en plénière (suite et fin)	Tous les participants
	13H30- 14H30	PAUSE	
	14h30-17h30	Elaboration du PIA	Conseil municipal Facilitateurs=OAL, PNDP et autres personnes ressources
23/07/15	8H00-1000	*Elaboration du cadre sommaire de gestion environnemental *Elaboration du plan de communication	Conseil municipal OAL, PNDP et autres personnes ressources
	10H00-10H30	PAUSE	
	10h30-13h00	Elaboration du Plan de Passation des Marchés (PPM) pour la 1 ^{ère} année	Conseil municipal OAL, PNDP, Sectoriels
	13h30-14h30	Mise en place du Comité de suivi	Conseil municipal OAL, PNDP, Sectoriels
	14h30-15h	Cérémonie de clôture Discours de clôture Photos de famille Fin de l'atelier	Maire et Préfet